

Amtsblatt des Deutschen Wetterdienstes

D 7311 A
ISSN 0936-5818

Schutzgebühr monatlich DM 30,25
einschließlich Versandkosten,
Einzelpreis DM 1,25
zuzüglich Versandkosten

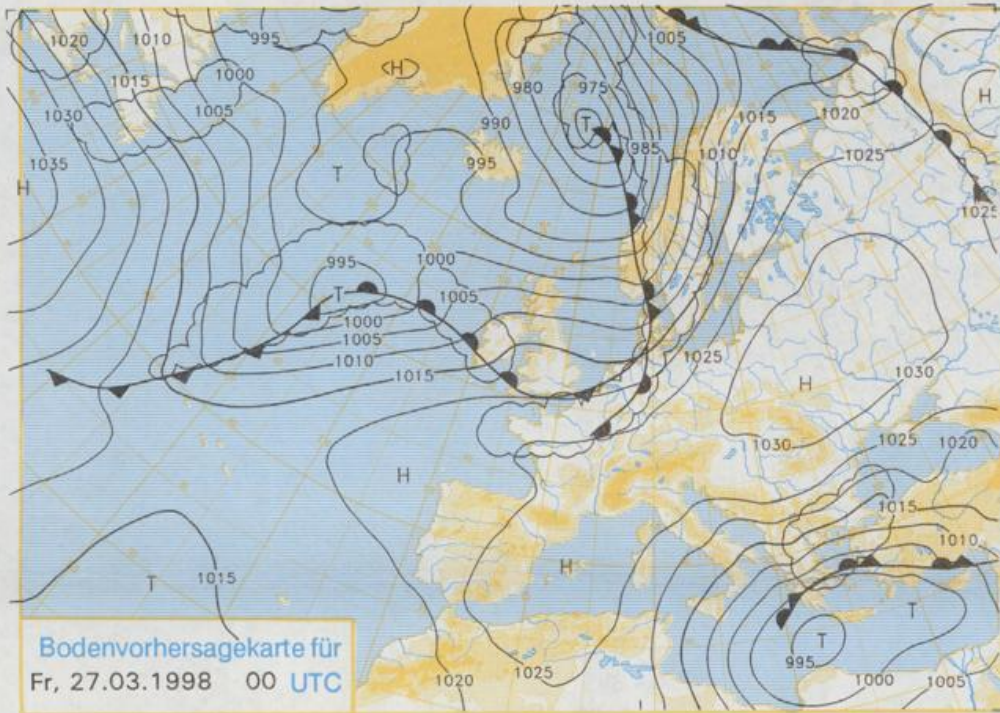
Druck und Verlag: Deutscher Wetterdienst
Frankfurter Straße 135, 63067 Offenbach
Postanschrift: 63004 (Postfach), Telefon: (069) 80 62 - 22 83
Telefax: 4152871, Telefax: (069) 80 62 - 24 84
LZB: BLZ 505 000 00 Kto.-Nr.: 505 01004

Erscheint täglich; nur Postbezug

Jahrgang 1998

Mittwoch, den 25. März

Nummer: 84



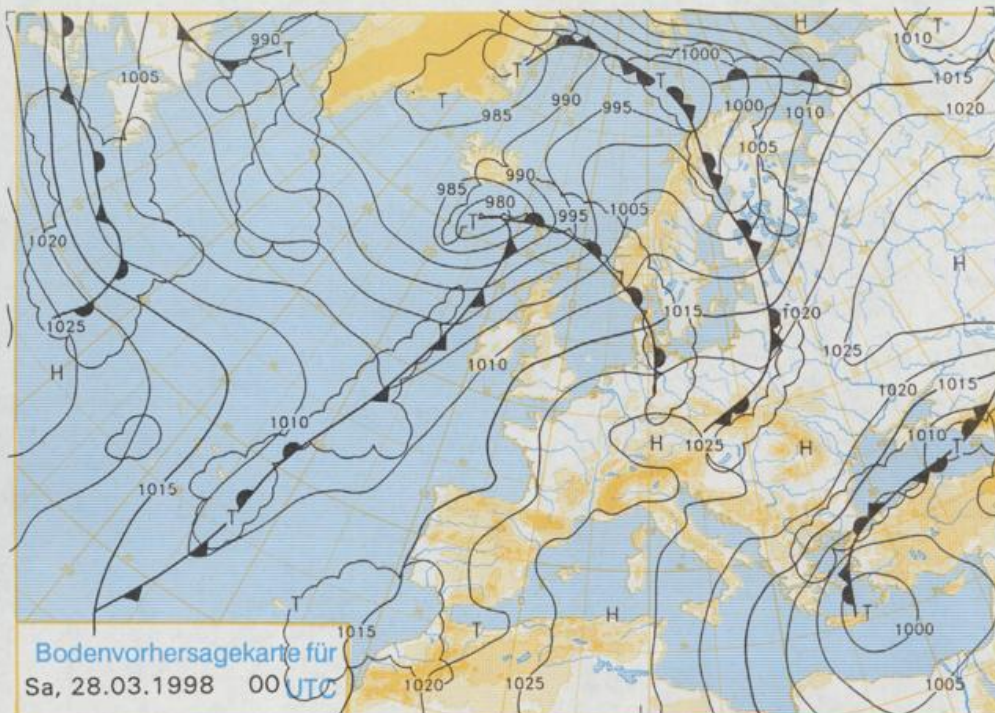
Deutschland-Vorhersage für Freitag, den 27.03.98

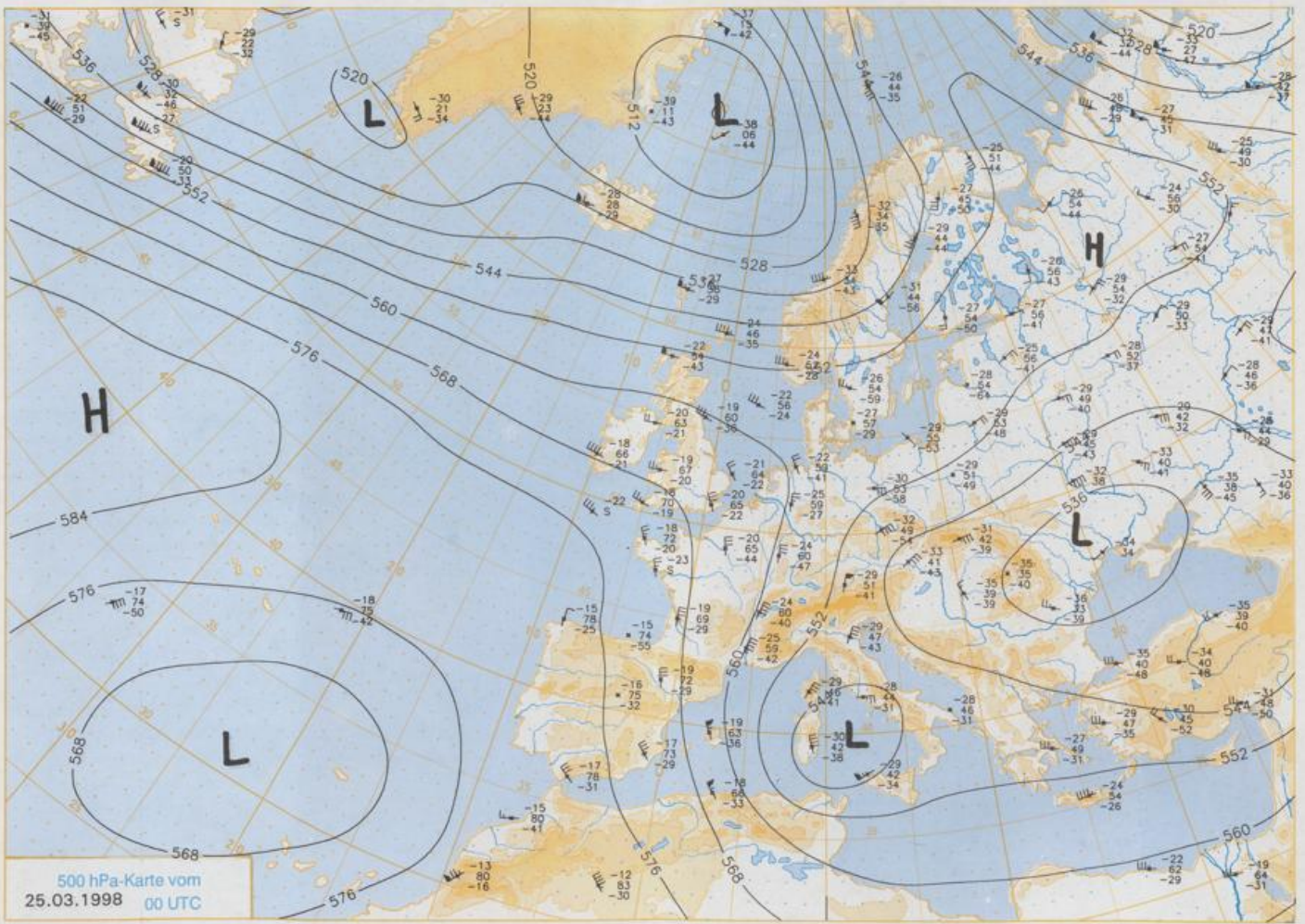
Die Hochdruckzone über Mitteleuropa wird vorübergehend etwas abgebaut, und es greifen atlantische Tiefausläufer von Westen her auf Deutschland über. Dabei wird zunehmend mildere und wolkenreiche Luft herangeführt. Gelegentlich fällt etwas Regen oder Sprühregen, nur kurzzeitig lockert insbesondere in der Südhälfte die Bewölkung auf. Die Frühtemperaturen liegen in Alpennähe und im Südosten Deutschlands um -2°C , sonst ist es mit Werten um 3°C frostfrei. Tagsüber steigen die Werte auf 9 bis 14°C an. Es weht ein schwacher bis mäßiger südwestlicher Wind.

Stereographische Projektion 1 : 60 000 000 60°N

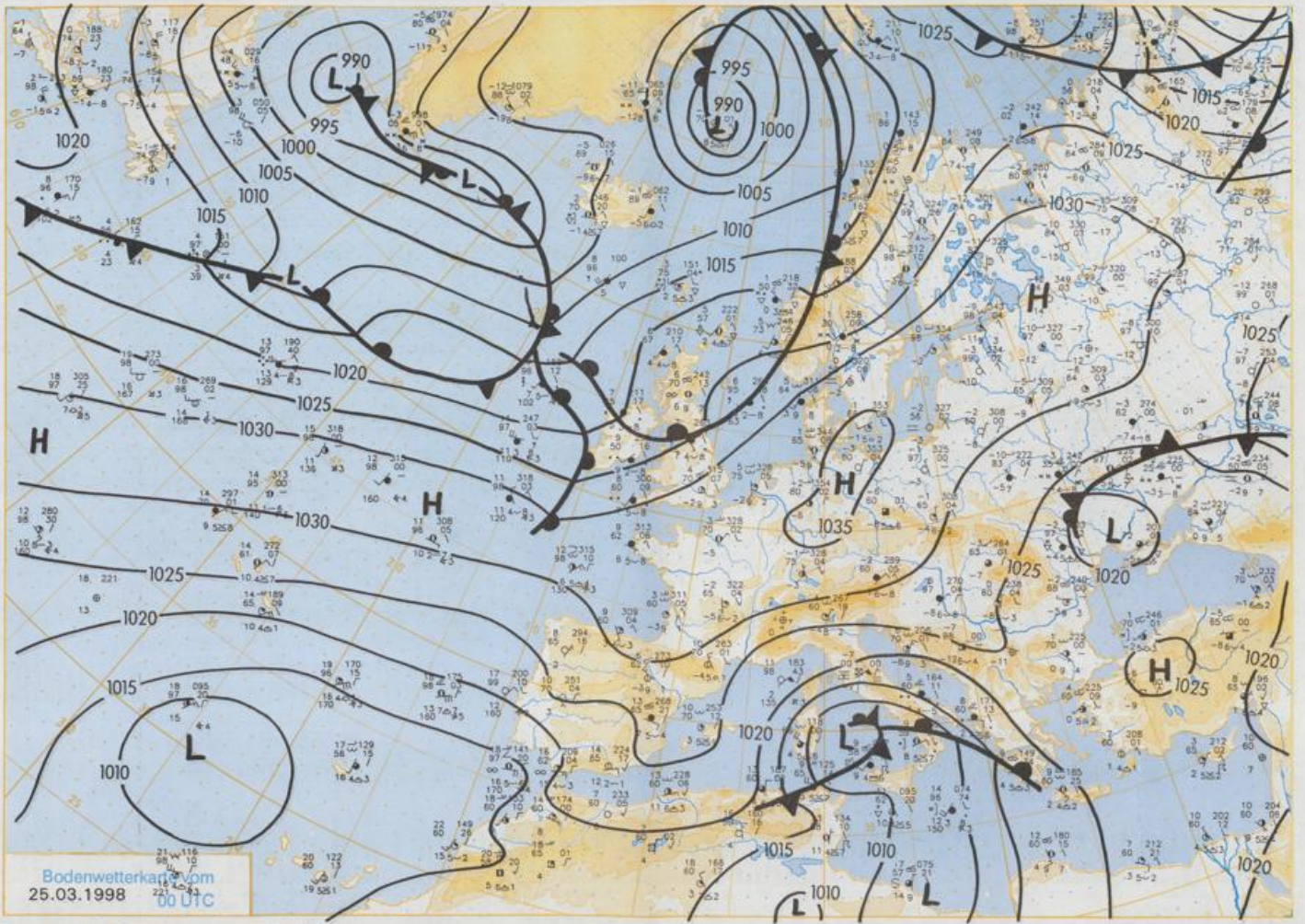
Weitere Aussichten für Samstag, den 28.03.98

Im Norden und Westen zeitweise wolkeig, sonst meist heiter. Temperaturanstieg auf Werte um 13°C an der See, 8 bis 13°C in Südbayern und 17 bis 20°C in den anderen Regionen.





Stereographische Projektion 1 : 30 000 000 60°N



Stereographische Projektion 1:30 000 000 60°N

Wettermeldungen von Mittwoch, dem 25. März 1998 06 UTC

Station	Bar.-höhe (m)	Luftdr. red.NN (hPa)	Wetter	Wind	Deutschland							Sonne Vort. Std.	RR 24h mm	Schnee höhe cm	Extremwerte der Lufttemperatur			
					Luft 2 m	Taufpunkt	Temperat. (Grad C)			Nacht 5 m	in der Dekade vom 21.03.				Tmax Datum	Tmin Datum		
							Max	Mittel	Min									
Helgoland	8	1031.7	stark bew.	S	28	4.3	-1.0	6.1	5.1	4.2	4	9.8		1953	12.0	28.03.1989	-3.1	23.03.1958
List / Sylt	29	1031.3	wolkig	S	24	4.2	1.0	7.2	4.0	4.1	2	10.0		1937	15.5	28.03.1989	-5.6	22.03.1963
Leck	17	1032.9	leicht bew.	S	13	1.2	-3.2	7.1	1.0	-0.9	-5	9.3		1974	16.5	27.03.1989	-8.5	24.03.1976
Husum	37	1033.2	leicht bew.	SE	13	-0.1	-3.1	8.2	1.5	-1.0	-5	8.0						
Schleswig	48	1033.8	wolkig	S	13	0.4	-4.0	8.7	3.0	0.2	-3	11.1		1947	20.2	29.03.1968	-9.7	22.03.1978
Kiel	31	1033.9	leicht bew.	S	8	0.9	-4.2	7.6	3.2	0.7	-2	8.6		1940	21.4	29.03.1968	-9.8	22.03.1978
Westermarckd.	8	1034.2	leicht bew.	SSE	15	-0.2	-2.3	5.9	0.6	-1.7	-4	9.6						
Arkona	42	1035.7	leicht bew.	SSW	21	-1.5	-2.6	4.0	1.6	-2.8	-5	10.5		1951	18.4	25.03.1968	-6.1	21.03.1955
Norderney	16	1032.0	stark bew.	SSE	15	2.3	-2.6	8.4	4.6	2.2	1	10.5		1947	21.8	29.03.1968	-4.6	21.03.1980
Bremerhaven	11	1033.3	leicht bew.	SSE	11	1.9	-5.3	8.3	4.3	1.6	0	10.6		1949	22.5	28.03.1989	-6.8	23.03.1958
Cuxhaven	12	1032.9	leicht bew.	S	15	0.9	-4.1	8.7	3.9	0.9	-4	10.7		1946	22.4	29.03.1968	-4.2	21.03.1955
Hamburg/Flugh.	15	1034.5	leicht bew.	SE	8	-1.0	-4.3	9.0	2.8	-2.1	-6	10.3		1891	23.0	28.03.1989	-10.7	21.03.1899
Lübeck	15	1034.8	leicht bew.	SE	4	-4.1	-5.1	9.2	0.0	-4.6	-9	10.4		1891	23.4	28.03.1989	-9.6	24.03.1899
Boitenhagen	17	1035.0	leicht bew.	SSW	15	-1.9	-4.1	4.6	1.7	-2.3	-5	8.8		1951	21.7	30.03.1968	-4.9	23.03.1963
Schwerin	68	1035.2	leicht bew.	SSW	4	-3.0	-4.8	7.8	1.8	-3.1	-9	8.5		1947	22.0	29.03.1968	-6.3	22.03.1958
Warnemünde	10	1034.8	leicht bew.	S	15	-1.6	-3.8	4.8	1.8	-1.6	-6	10.1		1951	22.3	28.03.1989	-5.6	21.03.1980
Teterow	50	1035.5	X	S	9	-4.7	-5.1	7.2	0.2	-4.8	-9	10.6		1947	22.4	30.03.1968	-9.4	22.03.1958
Barth	7	1035.1	leicht bew.	S	4	-3.8	-5.0	5.2	0.0	-4.9	-6	10.5		1967	26.0	30.03.1968	-7.7	30.03.1977
Greifswald	6	1035.9	leicht bew.	S	8	-5.5	-6.1	4.5	-0.4	-6.0	-8	10.8		1951	23.4	30.03.1968	-8.9	21.03.1955
Ueckermünde	7	1036.7	leicht bew.	SW	5	-5.7	-8.2	4.1	1.2	-6.1	-10	11.2		1951	24.4	30.03.1968	-7.1	23.03.1963
Emden	5	1031.6	leicht bew.	S	15	1.5	-3.8	8.4	1.8	0.8	-4	10.7		1947	23.7	29.03.1968	-9.7	23.03.1958
Oldenburg	20	1033.5	leicht bew.	S	8	0.8	-5.5	8.9	2.5	0.8	-4	10.8						
Bremen/Flugh.	5	1033.8	leicht bew.	SE	8	-2.1	-5.4	8.8	1.8	-2.2	-5	11.5		1890	23.5	29.03.1968	-10.5	24.03.1899
Soita	78	1034.8	leicht bew.	SE	5	-4.2	-6.1	9.0	1.1	-4.8	-7	10.6		1948	23.6	28.03.1989	-8.9	23.03.1958
Boizenburg	46	1035.5	leicht bew.	SE	13	-4.2	-6.1	8.5	2.4	-4.4	-8	10.4		1951	23.3	30.03.1968	-8.2	21.03.1955
Lüchow	18	1035.3	leicht bew.	ENE	4	-5.7	-6.5	8.8	1.1	-5.8	-8	10.2		1955	24.0	30.03.1968	-7.6	21.03.1955
Seehausen/Altm.	23	1036.1	leicht bew.	ESE	4	-7.0	-8.3	8.2	-0.1	-7.0	-9	10.9						
Marnitz	85	1035.7	leicht bew.	SE	4	-6.5	-7.7	7.6	0.8	-6.7	-11	10.4		1951	23.7	30.03.1968	-8.4	22.03.1958
Neuruppin	39	1035.7	leicht bew.	NE	4	-3.8	-4.3	8.1	1.7	-4.5	-8	11.2		1958	24.8	30.03.1968	-6.5	21.03.1980
Neubrandenburg	80	1036.1	leicht bew.	ESE	5	-4.7	-5.0	6.0	0.1	-4.8	-9	11.0						
Angermünde	55	1035.9	wolkenlos	NNE	4	-5.2	-6.0	6.6	-0.1	-5.6	-8	11.2		1951	25.2	30.03.1968	-7.2	21.03.1980
Lingen	26	1032.7	leicht bew.	SE	8	0.5	-4.9	9.7	2.8	0.5	-2	11.1		1951	24.7	29.03.1968	-8.0	23.03.1958
Münst.-Osn./Flugh.	53	1033.8	leicht bew.	S	5	-1.6	-5.3	9.5	1.9	-2.3	-7	11.4		1952	24.4	29.03.1968	-8.5	23.03.1958
Osnabrück	97	1033.8	leicht bew.	ESE	4	-2.3	-5.6	8.8	2.4	-2.4	-6	11.4		1952	23.3	28.03.1989	-9.0	23.03.1958
Diepholz	43	1033.7	leicht bew.	ESE	8	-1.8	-3.7	8.5	2.2	-2.6	-6	11.4		1935	24.3	28.03.1989	-7.9	23.03.1958
Bad Salzuflen	139	1034.4	leicht bew.	NW	2	-1.1	-7.0	8.5	3.2	-2.4	-5	11.0		1936	24.4	28.03.1989	-9.6	23.03.1958
Hannover/Flugh.	59	1034.4	leicht bew.	E	5	-3.0	-6.0	8.3	2.3	-4.1	-7	10.5		1891	23.3	28.03.1989	-9.2	21.03.1899
Braunschweig	88	1035.2	leicht bew.	SE	4	-3.8	-6.6	7.7	1.8	-3.8	-7	10.4		1947	24.6	29.03.1968	-8.6	30.03.1977
Gardelegen	48	1035.3	leicht bew.	still		-7.6	-8.9	8.6	-0.6	-7.9	-10	10.7		1947	25.1	30.03.1968	-7.0	22.03.1958
Magdeburg	85	1035.5	leicht bew.	E	2	-5.5	-6.1	7.9	0.8	-5.6	-9	11.2		1893	25.7	30.03.1968	-10.4	24.03.1899
Potsdam	100	1035.8	leicht bew.	ENE	4	-5.0	-5.6	8.4	1.1	-5.1	-10	11.2		1876	24.8	30.03.1968	-14.4	23.03.1883
Berlin-Temp.	49	1035.5	leicht bew.	still		-3.8	-5.1	7.2	1.7	-4.2	-10	11.3		1947	24.3	29.03.1968	-8.9	22.03.1958
Lindenberg	104	1035.3	wolkenlos	ENE	9	-3.0	-4.8	6.9	0.8	-3.5	-7	11.1						
Manschnow	16	1034.9	wolkenlos	NE	2	-6.3	-7.1	6.7	1.0	-6.8	-10	10.7						
Düsseldorf/Flugh.	41	1033.5	leicht bew.	SSE	15	0.4	-6.3	11.0	3.5	-0.2	-3	11.2		1970	23.8	28.03.1989	-6.4	23.03.1976
Bocholt	24	1032.4	leicht bew.	S	9	-0.1	-5.2	9.9	1.7	-0.6	-5	11.3		1947	24.1	29.03.1968	-6.0	23.03.1958
Essen	161	1033.9	leicht bew.	SSE	15	-0.2	-7.0	9.4	3.9	-0.2	-3	11.3		1935	23.2	29.03.1968	-6.6	23.03.1958
Luedenscheid	392	1034.5	leicht bew.	E	4	-2.2	-8.3	8.2	1.5	-2.7	-8	11.3						
Kahler Asten	859	-	leicht bew.	S	15	-4.0	-9.7	2.4	-2.1	-4.4	-10	10.6	8	1955	18.5	28.03.1989	-12.7	23.03.1958
Bad Lippspringe	158	1034.6	leicht bew.	NE	5	-3.8	-6.5	8.3	2.7	-4.2	-7	10.9		1951	24.8	30.03.1968	-11.8	23.03.1958
Kassel	233	1035.1	leicht bew.	still		-5.0	-5.6	8.3	2.6	-5.4	-8	10.3		1947	24.2	30.03.1968	-13.0	23.03.1958
Göttingen	171	1035.4	leicht bew.	SE	2	-5.7	-6.5	8.6	1.0	-6.0	-8	10.8		1957	22.7	29.03.1968	-16.7	23.03.1958
Leinefelde	356	1035.7	leicht bew.	still		-5.3	-7.3	6.1	1.2	-5.3	-9	10.9		1936	19.8	28.03.1989	-11.5	22.03.1958
Braunlage	610	1036.0	leicht bew.	still		-7.3	-10.8	-0.9	-4.6	-5.4	-10	11.2	3	1951	16.3	24.03.1977	-13.9	21.03.1980
Brocken	1153	-	leicht bew.	ENE	15	-4.5	-5.8	6.9	0.6	-4.5	-9	11.3	26	1954	24.8	30.03.1968	-11.5	22.03.1958
Artern	169	1035.9	leicht bew.	still		-3.6	-6.6	6.8	2.1	-3.7	-7	11.4		1951	24.5	30.03.1968	-8.6	22.03.1958
Leipzig/Flugh.	149	1035.3	leicht bew.	N	8	-3.6	-6.6	7.7	1.0	-4.4	-9	11.2		1951	25.0	30.03.1968	-9.2	22.03.1958
Wittenberg	106	1035.4	wolkenlos	NE	5	-3.9	-5.5	7.7	1.0	-4.4	-9	11.2						
Oschatz	152	1035.6	leicht bew.	still		-5.1	-6.4	6.4	1.0	-5.3	-7	11.2						
Dresden/Flugh.	232	1035.3	wolkenlos	still		-3.9	-6.3	5.6	0.4	-4.0	-9	11.1		1917	24.4	30.03.1968	-9.0	23.03.1976
Doberlug-Kir.	100	1035.6	wolkenlos	still		-6.7	-7.9	6.6	-0.3	-6.8	-11	11.3		1951	24.6	29.03.1968	-8.2	22.03.1958
Cottbus	70	1035.3	wolkenlos	still		-6.2	-6.7	7.3	0.4	-6.9	-10	11.0		1951	25.4	30.03.1968	-8.3	22.03.1958
Görlitz	238	1034.6	wolkenlos	WSW	4	-4.2	-5.6	5.6	0.3	-4.6	-7	9.5		1951	22.5	30.03.1968	-11.9	22.03.1958
Aachen	205	1033.0	leicht bew.	S	4	1.0	-7.8	9.8	3.0	0.4	-4	11.5		1891	24.4	23.03.1945	-8.3	24.03.1899
Nuerbg.-Berw.	486	1034.2	leicht bew.	SW	5	-4.0	-8.2	5.3	1.2	-4.1	-8	11.4	Re					
Köln-Bonn/Flugh.	100	1034.1	leicht bew.	SE	8	-2.4	-7.7	7.8	3.4	-2.9	-7	11.5		1958	25.3	29.03.1968	-9.6	23.03.1958
Bendorf	129	1034.5	leicht bew.	SE	-2	-3.1	-4.9	9.9	3.3	-3.1								