

Amtsblatt des Deutschen Wetterdienstes

D 7311 A
ISSN 0936-5818

Schutzgebühr monatlich DM 30,25
einschließlich Versandkosten,
Einzelpreis DM 1,25
zuzüglich Versandkosten

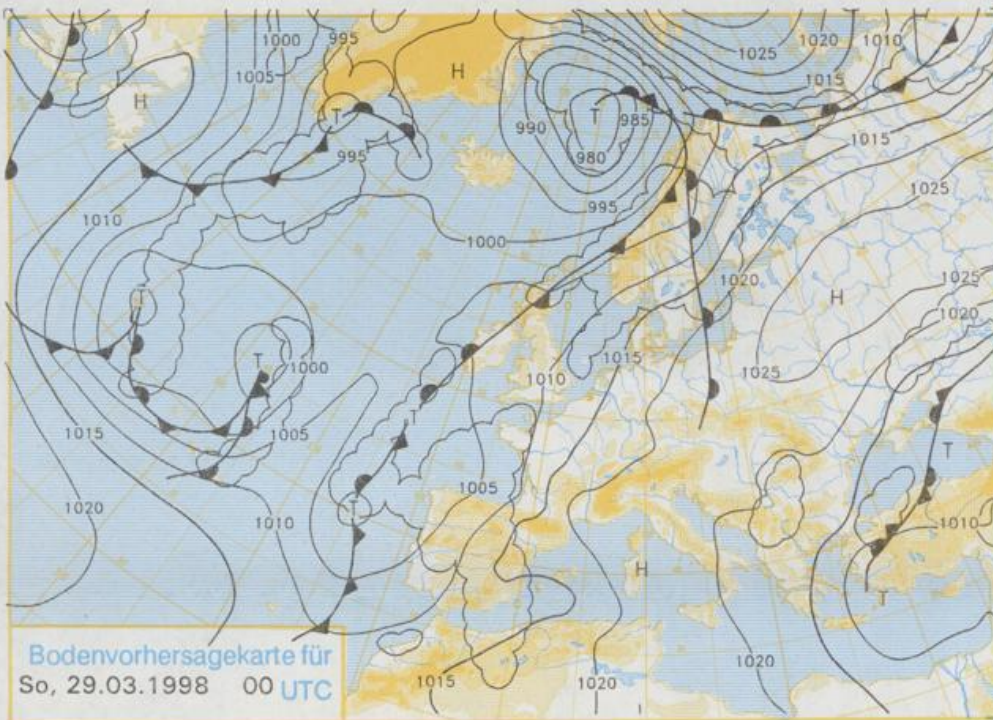
Druck und Verlag: Deutscher Wetterdienst
Frankfurter Straße 135, 63067 Offenbach
Postanschrift: 63004 (Postfach), Telefon: (069) 80 62 - 22 83
Telefax: 41 52 871, Telefax: (069) 80 62 - 24 84
LZB: BLZ 505 000 00 Kto.-Nr.: 505 01004

Erscheint täglich; nur Postbezug

Jahrgang 1998

Freitag, den 27. März

Nummer: 86

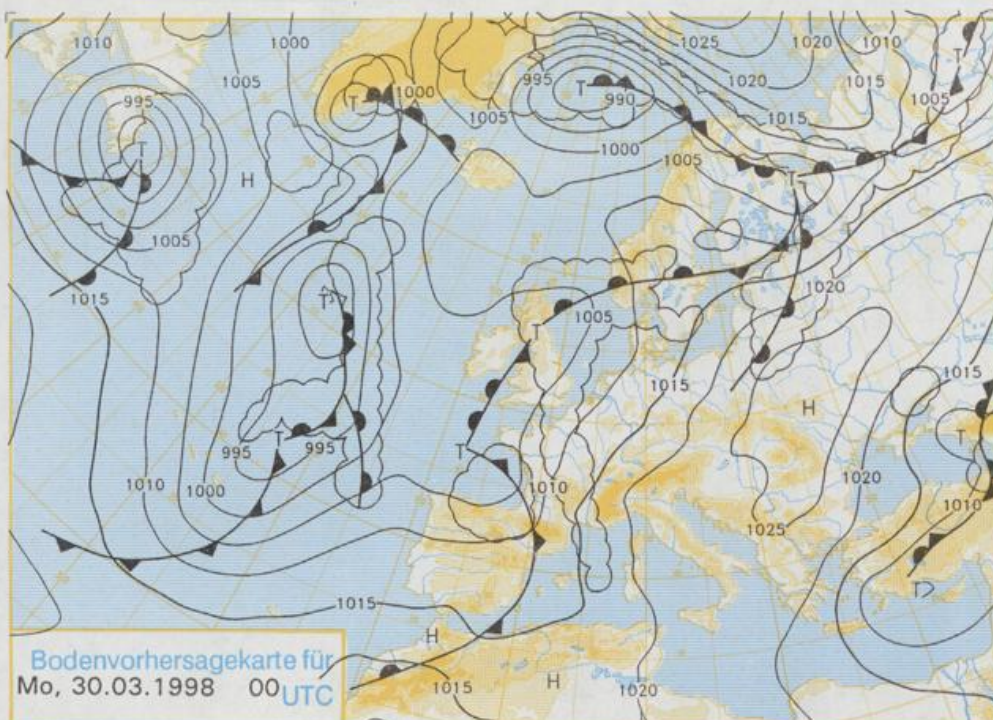


Stereographische Projektion 1 : 60 000 000 60°N

Deutschland-Vorhersage für Sonntag, 29.03.98

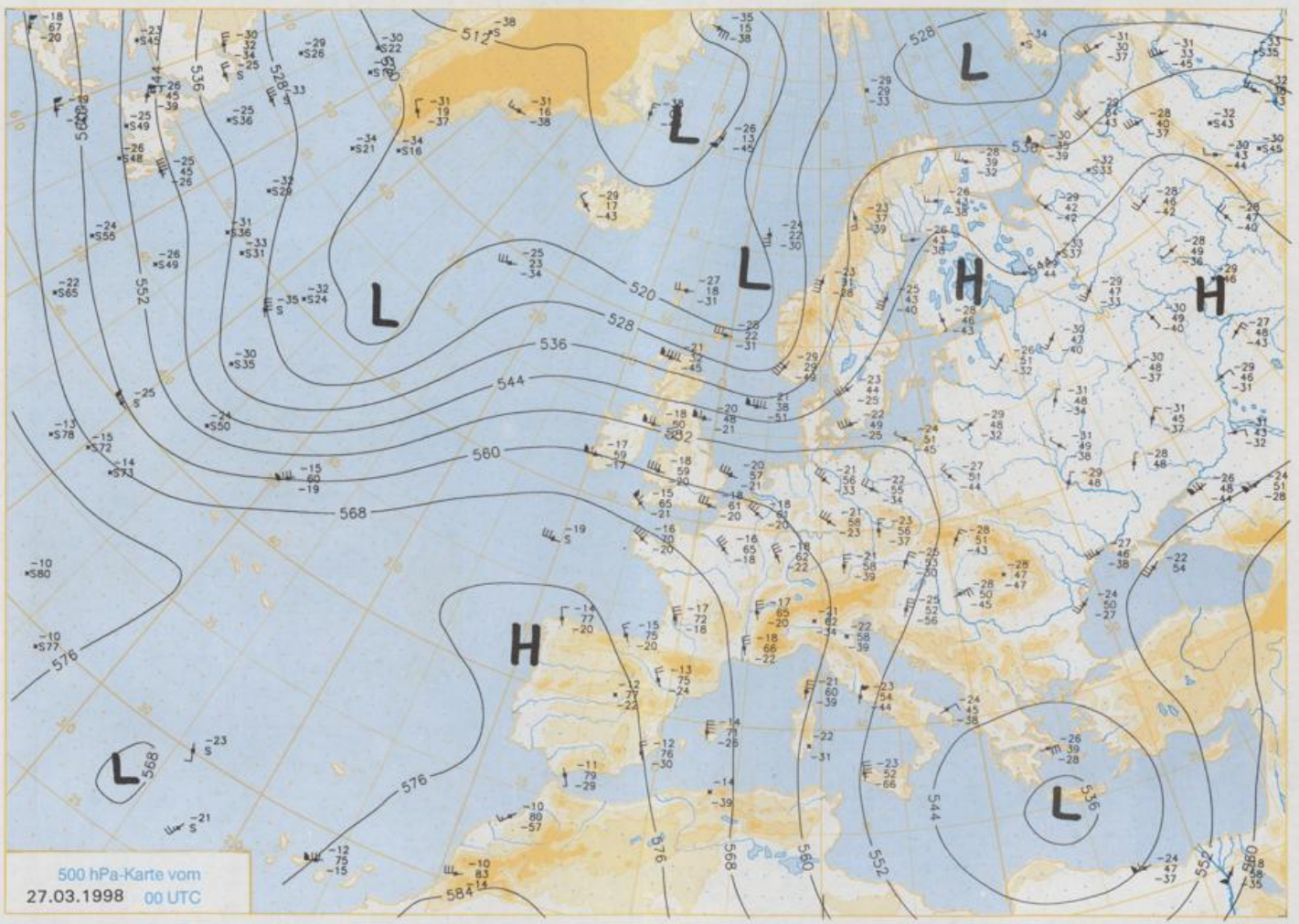
Deutschland liegt auf der Westseite einer umfangreichen Hochdruckzone, die von Rußland über Italien hinweg bis nach Nordafrika reicht. Absinken bei Zufuhr von Warmluft aus Südwesteuropa bestimmt das Wetter im Vorhersagegebiet.

Nach nächtlichen Tiefstwerten zwischen 5 und 8°C, besonders am Niederrhein bei 10°C ist es heiter bis wolkig, gebietsweise auch sonnig und trocken. Die Tageshöchsttemperaturen liegen allgemein zwischen 15 und 19°C, besonders im Südwesten und Westen können auch Werte bis 25°C erreicht werden. Der Wind ist schwach und kommt aus südlichen Richtungen.




Weitere Aussichten für Montag, 30.03.98

Anfangs noch freundlich, im Tagesverlauf im Norden und Westen teilweise stärker bewölkt und etwas Regen, Tageshöchsttemperaturen 18 bis 23°C.



Stereographische Projektion 1 : 30 000 000 60°N



Wettermeldungen von Freitag, dem 27. März 1998 06 UTC

Station	Bar.-höhe (m)	Luftdr. red.NN (hPa)	Wetter	Deutschland										Extremwerte der Lufttemperatur					
				Wind km/h	Temperaturen (Grad C)					Sonne Vert. Std.	RR 24h mm	Schnee höhe cm	in der Dekade vom 21.03. bis 31.03.						
					Luft 2 m	Tau-punkt	Max Vortag	Mittel Min	Nacht 2 m				5 cm	seit	Tmax Datum	Tmin Datum	Rekord Datum		
Helgoland	8	1010.6	Nebel	WSW	28	6.9	6.9	8.3	6.0	5.3	5	7.2	5	1953	12.0	28.03.1989	-3.1	23.03.1958	
List / Sylt	29	1008.8	stark bew.	WSW	26	6.3	6.2	8.4	5.1	4.7	4	7.6	6	1937	15.5	28.03.1989	-5.6	22.03.1963	
Leck	17	1009.7	stark bew.	WSW	18	7.0	6.5	11.2	5.8	5.1	4	7.9	3	1974	16.5	27.03.1989	-8.5	24.03.1976	
Husum	37	1010.3	Nebel	WSW	28	6.9	6.7	11.7	5.4	4.7	5	7.7	3						
Schleswig	48	1010.4	Nebel	WSW	15	6.9	6.5	11.3	6.2	4.9	4	8.8	4	1947	20.2	29.03.1968	-9.7	22.03.1978	
Kiel	31	1010.7	Sprühregen	SSW	17	6.2	5.9	10.7	7.9	5.2	5	7.5	1	1940	21.4	29.03.1968	-9.8	22.03.1978	
Westermarkdf. Arkona	8	1010.5	stark bew.	SSW	18	5.5	5.5	9.5	6.0	5.1	4	10.0	1						
	42	1012.2	bedeckt	SSW	37	4.6	-1.6	6.9	4.9	4.4	4	9.5	0.0	1951	18.4	25.03.1968	-6.1	21.03.1955	
Norderney	16	1011.6	Nebel	SW	15	7.9	7.9	10.7	6.2	5.7	5	6.6	4	1947	21.8	29.03.1968	-4.6	21.03.1980	
Bremerhaven	11	1012.1	bedeckt	SW	30	7.7	6.8	11.4	6.5	6.0	6	7.7	1	1949	22.5	28.03.1989	-6.8	23.03.1958	
Cuxhaven	12	1011.3	Nebel	WSW	18	7.6	6.5	12.0	6.1	5.8	5	8.4	3	1946	22.4	29.03.1968	-4.2	21.03.1955	
Hamburg/Flugh.	15	1012.8	Sprühregen	SW	22	6.6	5.4	12.0	8.4	6.3	5	8.6	0.8	1891	23.0	28.03.1989	-10.7	21.03.1899	
Lübeck	15	1012.1	Sprühregen	SSW	17	5.5	4.7	11.6	6.9	5.3	5	9.6	0.1	1890	23.4	28.03.1989	-9.6	24.03.1899	
Boitenhagen	17	1011.8	bedeckt	SSW	28	5.3	4.1	10.4	6.6	5.0	4	10.0	0.3	1951	21.7	30.03.1968	-4.9	23.03.1963	
Schwerin	68	1012.6	Regen	SSW	21	4.4	3.4	11.0	6.5	4.2	4	10.5	0.3	1947	22.0	29.03.1968	-6.3	22.03.1958	
Warnemünde	10	1011.6	Regen	S	21	4.4	2.6	10.6	6.7	4.4	4	10.2	0.6	1951	22.3	28.03.1989	-5.6	21.03.1980	
Terow	50	1013.6	X	SSW	33	5.4	0.4	10.5	5.1	4.7	3	10.6	0.0	1947	22.4	30.03.1968	-9.4	22.03.1958	
Barth	7	1012.0	Regen	S	13	4.5	0.9	9.8	4.9	4.5	4	10.4	0.0	1967	26.0	30.03.1968	-7.7	30.03.1977	
Greifswald	6	1013.5	bedeckt	S	15	5.2	-3.2	9.5	5.2	4.4	2	10.7	0.0	1951	23.4	30.03.1968	-8.9	21.03.1955	
Ueckermünde	7	1015.4	bedeckt	S	18	4.0	-5.0	9.9	4.7	3.9	1	10.8		1951	24.4	30.03.1968	-7.1	23.03.1963	
Emden	5	1011.4	Sprühregen	SW	17	8.2	7.9	11.2	6.1	5.8	5	6.4	4	1947	23.7	29.03.1968	-9.7	23.03.1958	
Oldenburg	20	1012.5	stark bew.	SW	11	7.5	6.3	12.0	6.6	6.0	5	7.9	2						
Bremen/Flugh.	5	1012.8	bedeckt	SW	21	7.1	6.5	11.7	6.4	6.5	5	8.1	0.3	1890	23.5	29.03.1968	-10.5	24.03.1899	
Soltau	78	1013.7	Regen	SW	13	6.0	4.7	12.0	7.1	5.7	5	9.5	0.3	1948	23.6	28.03.1989	-8.9	23.03.1958	
Boizenburg	46	1013.6	Sprühregen	SSW	13	5.8	3.7	11.6	6.2	5.0	5	9.8	0.6	1951	23.3	30.03.1968	-8.2	21.03.1955	
Lüchow	18	1014.0	bedeckt	SSW	13	6.9	3.1	11.6	6.2	5.7	5	9.8	0.0	1955	24.0	30.03.1968	-7.6	21.03.1955	
Seehausen/Altm.	23	1015.2	bedeckt	SSW	11	6.3	-1.8	11.6	5.3	4.8	3	10.6	0.0						
Marnitz	85	1014.1	Sprühregen	SSW	17	5.1	0.7	10.5	5.5	5.0	3	11.0	0.0	1951	23.7	30.03.1968	-8.4	22.03.1958	
Neuruppin	39	1015.3	bedeckt	S	17	4.6	-1.0	9.1	5.1	4.4	1	10.2	0.0	1958	24.8	30.03.1968	-6.5	21.03.1980	
Neubrandenburg	80	1014.3	bedeckt	S	24	4.9	-1.9	9.7	5.2	4.7	4	10.9	0.0						
Angermünde	55	1015.9	bedeckt	S	17	2.9	-3.6	9.1	4.2	2.1	1	10.7		1951	25.2	30.03.1968	-7.2	21.03.1980	
Lingen	26	1013.2	stark bew.	SSW	13	7.6	7.3	12.0	6.8	6.0	6	6.9	2	1951	24.7	29.03.1968	-8.0	23.03.1958	
Münst.-Osn./Flugh.	53	1014.2	Sprühregen	SW	18	7.3	6.4	12.5	7.0	6.6	6	8.5	0.1						
Osnabrück	97	1013.8	Sprühregen	SSW	18	6.7	5.9	12.0	7.6	6.0	6	9.0	0.6	1952	24.4	29.03.1968	-8.5	23.03.1958	
Diepholz	43	1013.4	Sprühregen	SW	17	7.0	6.8	11.9	6.5	6.7	5	8.0	0.1	1952	23.3	28.03.1989	-9.0	23.03.1958	
Bad Seelze	139	1014.9	Sprühregen	SSW	15	6.0	5.0	11.7	7.3	5.9	5	9.1	0.0	1935	24.3	28.03.1989	-7.9	23.03.1958	
Hannover/Flugh.	59	1014.3	bedeckt	SSW	17	7.3	3.5	12.1	7.6	6.7	5	9.4	0.1	1936	24.4	28.03.1989	-9.6	23.03.1958	
Braunschweig	88	1015.0	bedeckt	SSW	18	6.5	1.5	12.3	6.6	6.5	5	10.1	0.0	1891	23.3	28.03.1989	-9.2	21.03.1899	
Gardelegen	48	1014.9	Regen	S	8	6.1	-3.2	11.3	5.2	5.0	4	10.3	0.0	1947	24.6	29.03.1968	-8.6	30.03.1977	
Magdeburg	85	1015.7	bedeckt	SSE	9	4.6	-0.7	11.0	4.8	3.5	2	10.9	0.0	1947	25.1	30.03.1968	-7.0	22.03.1958	
Potsdam	100	1016.3	bedeckt	S	21	4.5	-2.7	11.0	4.2	3.6	0	11.0		1893	25.7	30.03.1968	-10.4	24.03.1899	
Berlin-Temp.	49	1016.3	stark bew.	S	17	4.6	-2.9	9.6	4.8	3.4	2	10.9		1876	24.8	30.03.1968	-14.4	23.03.1863	
Lindenberg	104	1018.0	bedeckt	S	13	2.7	-3.0	9.6	3.4	1.2	-1	11.1		1947	24.3	29.03.1968	-8.9	22.03.1958	
Manschnow	16	1017.1	stark bew.	S	13	2.7	-3.2	9.8	3.6	1.2	-2	10.2							
Düsseldorf/Flugh.	41	1016.0	bedeckt	S	17	7.3	6.5	12.6	7.7	5.7	5	4.9	2	1970	23.8	28.03.1989	-6.4	23.03.1976	
Bocholt	24	1014.3	bedeckt	SSW	18	7.7	7.0	11.0	6.7	6.0	6	3.9	1	1947	24.1	29.03.1968	-6.0	23.03.1958	
Essen	161	1015.8	Sprühregen	SSW	22	6.2	5.7	10.9	6.9	4.8	5	7.1	2	1935	23.2	29.03.1968	-6.6	23.03.1958	
Luedenscheid	392	1016.3	Regen	WSW	15	4.2	3.5	9.7	5.6	3.5	3	8.7	0.2						
Kahler Asten	859	-	Schneereggen	WSW	24	1.1	1.1	5.6	1.9	0.1	-0	9.1	0.0	5	1955	18.5	28.03.1989	-12.7	23.03.1958
Bad Lippspringe	158	1015.8	Sprühregen	SSW	9	5.8	5.0	11.0	7.4	5.5	4	9.3	0.4	1951	24.1	29.03.1968	-9.7	23.03.1958	
Kassel	233	1017.3	Regen	S	13	4.6	3.1	11.0	5.2	4.6	4	9.4	0.0	1951	24.8	30.03.1968	-11.8	23.03.1958	
Göttingen	171	1016.6	Regen	SSW	13	5.7	3.1	11.4	4.8	4.2	2	10.4	0.0	1947	24.2	30.03.1968	-13.0	23.03.1958	
Leinefelde	356	1016.8	bedeckt	SW	5	4.6	0.7	10.1	4.6	4.6	1	10.7		1957	22.7	29.03.1968	-16.7	23.03.1958	
Braunlage	610	1016.4	Sprühregen	WSW	11	1.9	0.1	6.9	1.9	1.4	-1	10.9	0.0	1936	19.8	28.03.1989	-11.5	22.03.1958	
Brocken	1153	-	in Wolken	SW	48	-1.3	-1.6	1.7	-0.5	-2.2	-2	11.2	0.0	Re	1951	16.3	24.03.1977	-13.9	21.03.1980
Artern	166	1017.6	bedeckt	W	5	5.6	-1.9	11.7	5.0	3.0	0	10.9	0.0	1954	24.8	30.03.1968	-11.5	22.03.1958	
Leipzig/Flugh.	149	1017.7	stark bew.	S	11	4.4	-1.9	10.1	4.2	2.8	1	11.2		1951	24.5	30.03.1968	-8.6	22.03.1958	
Wittenberg	100	1016.9	Regen	SSW	9	5.2	-3.3	10.6	4.3	2.4	0	10.9		1951	25.0	30.03.1968	-9.2	22.03.1958	
Oschatz	152	1018.5	stark bew.	SW	13	4.3	-2.3	10.4	3.7	3.0	-1	11.3							
Dresden/Flugh.	232	1018.9	stark bew.	SSE	21	3.2	-5.6	8.3	4.1	2.7	-0	11.5		1917	24.4	30.03.1968	-9.0	23.03.1976	
Doberlug-Kir.	100	1018.5	bedeckt	S	15	3.9	-3.9	10.2	4.2	1.8	-1	11.2		1951	24.6	29.03.1968	-8.2	22.03.1958	
Cottbus	70	1018.3	bedeckt	S	15	4.2	-4.7	10.2	4.2	2.7	0	11.3		1951	25.0	30.03.1968	-8.3	22.03.1958	
Görlitz	238	1019.8	stark bew.	S	21	2.3	-5.0	8.1	3.2	0.9	-3	11.6		1951	22.5	30.03.1968	-11.9	22.03.1958	
Aachen	205	1016.5	bedeckt	SW	15	6.9	6.7	12.5	7.2	5.8	5	4.8	0.3	1891	24.4	23.03.1945	-8.3	24.03.1899	
Nürbg.-Barw.	486	1017.8	bedeckt	SW	15	3.6	2.6	9.2	4.3	3.0	2								