

Amtsblatt des Deutschen Wetterdienstes

D 7311 A
ISSN 0936-5818

Schutzgebühr monatlich DM 30,25
einschließlich Versandkosten,
Einzelpreis DM 1,25
zuzüglich Versandkosten

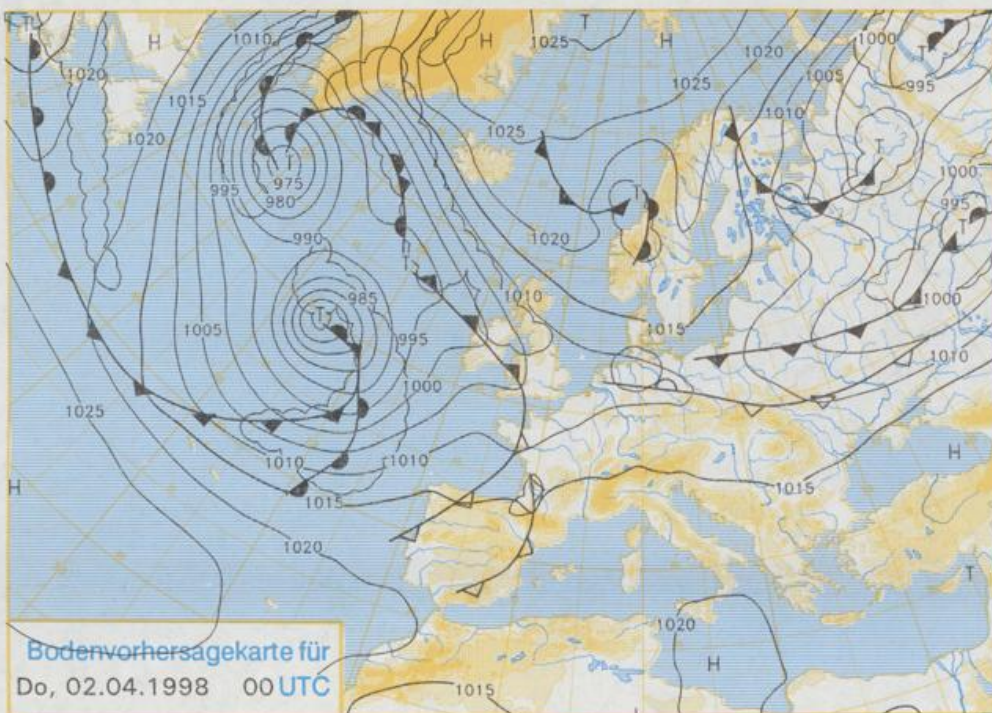
Druck und Verlag: Deutscher Wetterdienst
Frankfurter Straße 135, 63067 Offenbach
Postanschrift: 63004 (Postfach), Telefon: (069) 80 62 - 22 83
Teleax: 4152871, Telefax: (069) 80 62 - 24 84
LZB: BLZ 505 000 00 Kto.-Nr.: 505 01004

Erscheint täglich; nur Postbezug

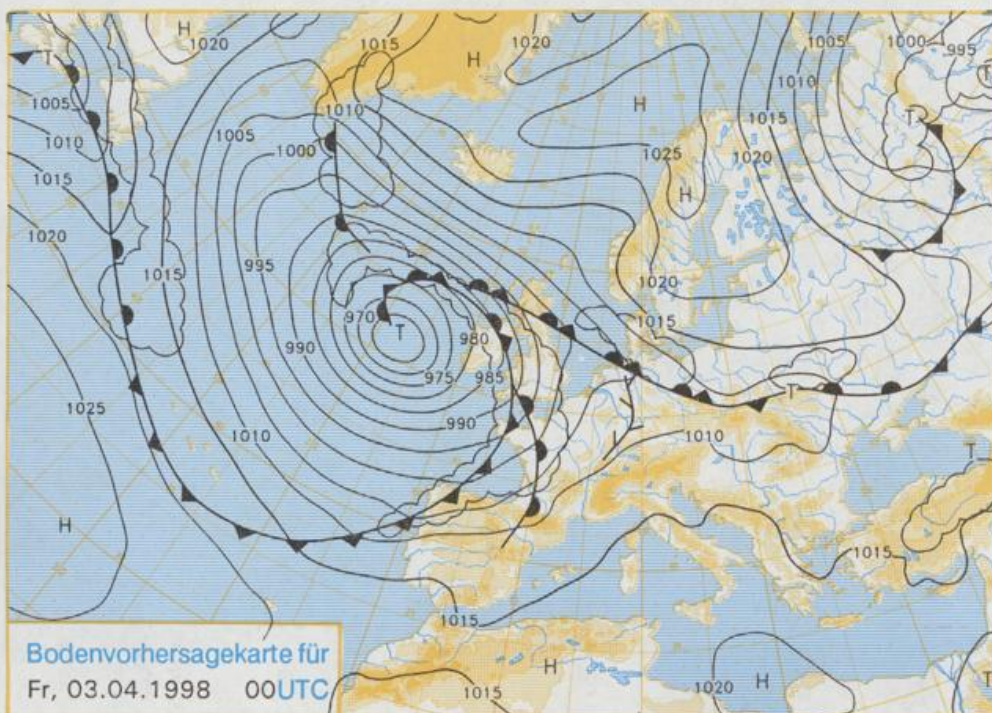
Jahrgang 1998

Dienstag, den 31. März

Nummer: 90



Stereographische Projektion 1 : 60 000 000 60°N



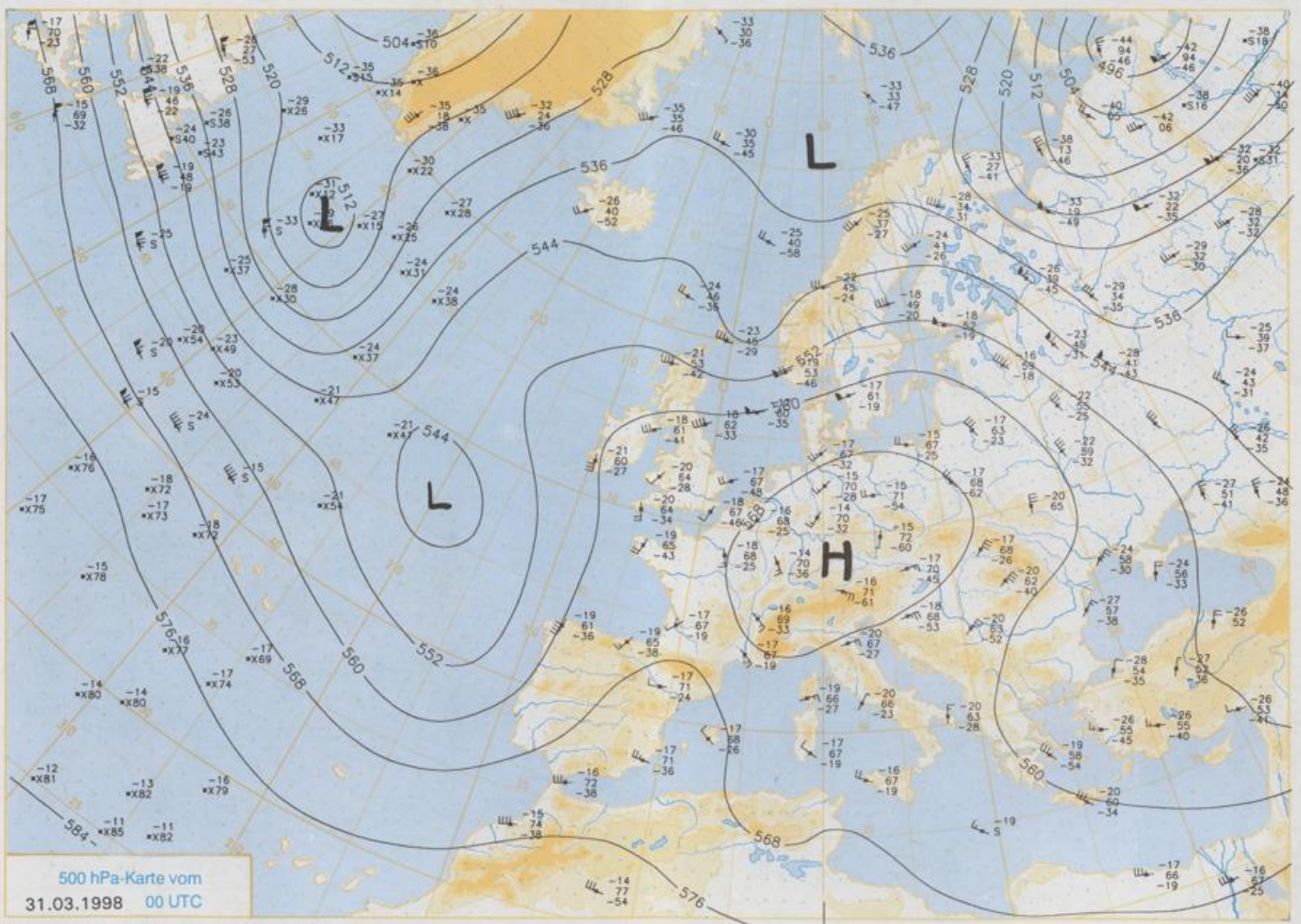
Deutschland-Vorhersage für Donnerstag, 02.04.98

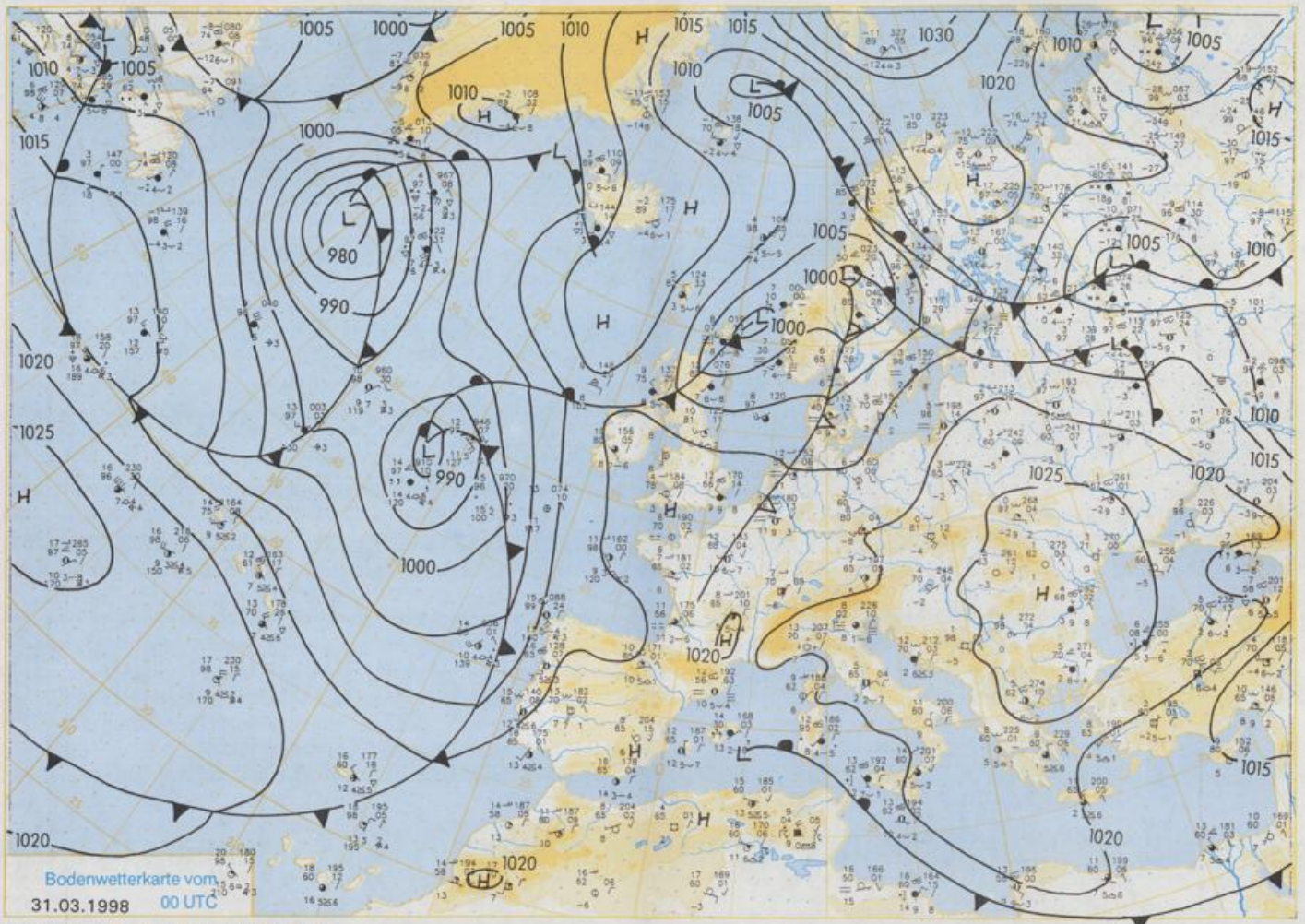
Über Deutschland verstärkt sich eine flache Tiefdruckrinne. Dabei wächst der eingelagerte anfangs nur in der Höhe ausgeprägte Frontenzug mit der von Norden heranschwenkenden Kaltfront zusammen. Mit der Hebung über Westdeutschland geht eine Labilisierung der Schichtung einher.

Es überwiegt starke Bewölkung und im Norden regnet es zeitweise. Im Mittelgebirgsraum kommt es am Nachmittag und Abend verbreitet zu Schauern, die z.T. auch gewittrig sind. Nach Frühtemperaturen zwischen 3 und 11 Grad werden am Tage im Nordosten 5 bis 10 Grad, in den anderen Gebieten meist 15 bis 18 Grad erreicht. Der Wind weht verbreitet nur schwach, nur im Nordosten frischt er im Tagesverlauf deutlich auf.

Weitere Aussichten für Freitag, 03.04.98

Etwas milder, sonst wenig Änderung.





Stereographische Projektion 1 : 30 000 000 60°N

Wettermeldungen von Dienstag, dem 31. März 1998 06 UTC

Station	Bar.-höhe (m)	Luftdr. red.NN (hPa)	Wetter	Wind km/h	Deutschland					Sonne Vort. Std.	RR 24h mm	Schnee höhe cm seit	Extremwerte der Lufttemperatur				
					Temperaturen (Grad C)		Temperaturen (Grad C)		Nacht 5 cm				der Dekade vom 21.03. bis 31.03.				
					Luft 2 m	Tau-punkt	Max Vortage	Mittel Min					in	Tmax	Datum	Trmin	Datum
Helgoland	8	1014.0	stark bew.	WSW 18	7.2	7.2	11.5	8.6	6.5	6	5.5		1953	12.0	28.03.1989	-3.1	23.03.1958
List / Sylt	29	1012.5	leicht bew.	W 21	6.7	6.8	14.1	10.8	6.7	6	5.1		1937	15.5	28.03.1989	-5.6	22.03.1963
Leck	17	1013.7	Nebel	SW 11	7.9	7.5	19.3	12.2	7.8	7	5.0		1974	16.5	27.03.1989	-8.5	24.03.1976
Husum	37	1014.1	Nebel	WSW 17	8.2	7.8	18.8	12.0	7.9	7	3.7						
Schleswig	46	1013.9	Nebel	SW 13	8.6	8.6	18.0	12.8	8.6	9	6.6		1947	20.2	29.03.1968	-9.7	22.03.1978
Kiel	31	1013.5	bedeckt	SW 17	10.3	10.0	16.5	12.2	10.3	10	5.0		1940	21.4	29.03.1968	-9.8	22.03.1978
Westermarckd.	8	1012.8	Nebel	SW 17	9.6	9.6	15.4	9.8	8.0	7	6.6						
Arkona	42	1012.6	Nebel	WSW 30	7.6	7.0	11.1	7.9	6.3	5	5.3		1951	18.4	25.03.1968	-6.1	21.03.1955
Norderney	16	1014.8	leicht bew.	SW 18	9.5	8.6	20.6	12.9	9.3	8	6.8		1947	21.8	29.03.1968	-4.6	21.03.1980
Bremerhaven	11	1015.4	stark bew.	SW 21	10.3	10.2	19.9	13.4	8.4	9	5.7		1949	22.5	28.03.1989	-6.8	23.03.1958
Cuxhaven	12	1014.7	stark bew.	WSW 21	10.6	9.2	20.2	13.6	9.9	10	7.3		1946	22.4	29.03.1968	-4.2	21.03.1955
Hamburg/Flugh.	15	1014.7	stark bew.	WSW 13	12.1	10.9	18.5	13.1	9.8	5	7.9		1891	23.0	28.03.1989	-10.7	21.03.1899
Lübeck	15	1014.2	stark bew.	WSW 11	11.1	11.1	17.4	11.8	9.0	5	7.0	0.0	1890	23.4	28.03.1989	-9.6	24.03.1899
Boitenhagen	17	1013.7	stark bew.	SW 8	10.8	10.4	17.3	11.8	9.3	8	6.3		1951	21.7	30.03.1968	-4.9	23.03.1963
Schwerin	68	1014.0	Nebel	SW 11	10.4	9.7	17.8	12.2	8.4	7	6.1	0.0	1947	22.0	29.03.1968	-6.3	22.03.1958
Warnemünde	10	1013.6	Nebel	WSW 13	10.8	9.7	17.1	11.8	10.0	9	5.6	0.0	1951	22.3	28.03.1989	-5.6	21.03.1958
Teterow	50	1014.2	bedeckt	WSW 15	8.9	8.1	17.8	10.6	7.0	5	4.0		1947	22.4	30.03.1968	-8.4	22.03.1958
Berth	7	1013.1	Nebel	W 18	10.1	9.1	15.9	9.5	6.1	5	5.8	0.0	1967	26.0	30.03.1968	-7.7	23.03.1977
Greifswald	6	1013.4	stark bew.	WSW 13	9.1	6.5	15.5	10.4	8.0	6	5.4		1951	23.4	30.03.1968	-8.9	21.03.1955
Ueckermünde	7	1014.6	leicht bew.	SSW 13	6.6	1.5	15.9	10.1	6.1	5	3.7		1951	24.4	30.03.1968	-7.1	23.03.1963
Emden	5	1014.9	wolkig	WSW 15	10.5	8.6	21.6	14.4	10.0	9	7.5		1947	23.7	29.03.1968	-9.7	23.03.1958
Oldenburg	20	1015.2	stark bew.	WSW 5	11.2	9.0	21.8	14.9	10.6	8	7.0						
Bremen/Flugh.	5	1015.4	stark bew.	WSW 11	11.5	11.2	20.7	13.1	8.7	6	5.8		1890	23.5	29.03.1968	-10.5	24.03.1899
Soltau	78	1015.6	wolkig	SW 5	10.9	10.0	20.0	12.9	7.9	5	5.5		1948	23.6	28.03.1989	-8.9	23.03.1958
Boizenburg	46	1015.4	bedeckt	WSW 15	11.6	10.4	16.8	10.9	9.1	5	7.7		1951	23.3	30.03.1968	-8.2	21.03.1955
Lüchow	18	1015.8	bedeckt	SW 9	8.6	7.6	16.9	11.1	5.4	4	7.3		1955	24.0	30.03.1968	-7.6	21.03.1955
Søehausen/Altm.	23	1015.8	leicht bew.	WSW 4	7.2	5.5	17.9	9.7	5.1	3	5.3						
Marnitz	85	1014.8	Nebel	W 11	9.4	8.1	17.5	11.2	7.9	4	5.3		1951	23.7	30.03.1968	-8.4	22.03.1958
Neuruppin	39	1015.1	leicht bew.	WSW 2	5.6	3.4	15.4	9.3	5.6	2	5.7		1958	24.8	30.03.1968	-6.5	21.03.1980
Neubrandenburg	80	1014.4	bedeckt	SW 21	6.8	4.2	15.2	10.8	6.3	5	4.8						
Angermünde	55	1014.7	leicht bew.	SSW 13	7.9	2.4	14.8	9.8	6.1	3	2.3		1951	25.2	30.03.1968	-7.2	21.03.1980
Lingen	26	1015.9	stark bew.	SW 8	12.2	10.1	23.4	15.8	11.3	10	9.2		1951	24.7	29.03.1968	-8.0	23.03.1958
Münst.-Osn./Flugh.	53	1016.4	bedeckt	SSW 5	13.0	11.5	23.4	16.4	10.7	8	8.9						
Osnabrück	97	1016.2	stark bew.	SW 5	12.9	10.9	22.4	15.6	12.5	9	5.2		1952	24.4	29.03.1968	-8.5	23.03.1958
Diepholz	43	1015.9	stark bew.	W 8	12.1	12.0	21.8	15.6	9.0	7	7.0		1952	23.3	28.03.1989	-9.0	23.03.1958
Bad Salzungen	139	1016.4	stark bew.	SW 5	11.0	8.7	22.1	16.0	10.7	9	7.3		1935	24.3	28.03.1989	-7.9	23.03.1958
Hannover/Flugh.	59	1015.6	stark bew.	WSW 5	12.0	11.7	20.6	13.6	9.7	6	5.6		1936	24.4	28.03.1989	-9.6	23.03.1958
Braunschweig	88	1016.5	leicht bew.	WSW 8	10.5	9.3	18.9	13.1	9.7	6	7.5		1891	23.3	28.03.1989	-9.2	21.03.1899
Gerdelegen	48	1015.9	bedeckt	W 8	5.0	3.8	17.5	10.6	4.6	4	7.7		1947	25.8	29.03.1968	-8.6	30.03.1977
Magdeburg	95	1016.1	leicht bew.	WSW 5	9.2	8.4	16.0	10.1	6.2	4	2.2		1947	25.1	30.03.1968	-7.0	22.03.1958
Potsdam	100	1015.8	leicht bew.	WSW 18	6.4	3.8	17.0	10.3	6.2	4	2.0		1893	25.7	30.03.1968	-10.4	23.03.1958
Berlin-Temp.	49	1015.3	leicht bew.	SW 8	8.4	3.8	16.2	10.1	7.6	4	2.9		1976	24.8	30.03.1968	-14.4	23.03.1898
Lindenberg	104	1016.0	wolkig	SSW 11	6.4	2.2	16.1	10.1	5.6	4	4.2		1947	24.3	29.03.1968	-8.9	22.03.1958
Manschnow	16	1014.8	wolkig	SSW 13	7.7	2.4	16.3	10.7	6.7	3	5.0						
Düsseldorf/Flugh.	41	1017.2	stark bew.	WNW 5	12.1	10.9	23.4	17.1	10.3	8	9.5	0.0	1970	23.8	28.03.1989	-6.4	23.03.1976
Bocholt	24	1018.4	bedeckt	WSW 5	11.8	10.0	23.2	15.6	11.8	9	9.2		1947	24.1	29.03.1968	-6.0	23.03.1958
Essen	161	1017.2	stark bew.	still	12.4	11.1	22.3	17.3	11.9	9	8.7	0.0	1935	23.2	29.03.1968	-6.6	23.03.1958
Luedenscheid	392	1016.9	leicht bew.	ENE 2	10.3	9.1	21.5	15.1	9.8	7	8.9						
Kahler Asten	859	-	leicht bew.	S 11	9.3	8.8	18.4	11.7	8.5	2	4.9		1955	18.5	28.03.1989	-12.7	23.03.1958
Bed Lipp Springs	158	1016.8	stark bew.	E 4	9.7	9.0	21.3	14.2	7.6	5	7.4		1951	24.1	29.03.1968	-9.7	23.03.1958
Kassel	233	1017.2	leicht bew.	SSW 4	7.8	5.6	20.3	14.7	7.7	4	6.0		1951	24.8	30.03.1968	-11.8	23.03.1958
Göttingen	171	1017.1	leicht bew.	ESE 2	6.9	6.5	20.9	13.0	6.4	4	6.0		1947	24.2	29.03.1968	-13.0	23.03.1958
Leinfelde	356	1017.2	leicht bew.	WSW 4	7.8	4.2	19.5	12.5	7.8	4	7.9		1957	22.7	29.03.1968	-16.7	23.03.1958
Braunlage	610	1015.7	wolkig	WNW 5	10.1	8.2	20.7	12.0	7.0	4	7.7		1936	19.8	28.03.1989	-11.5	22.03.1958
Brocken	1153	-	leicht bew.	W 30	8.3	7.2	12.2	9.4	8.0	6	8.0	Re	1951	16.3	24.03.1977	-13.9	21.03.1980
Artern	166	1017.4	leicht bew.	still	6.6	4.7	17.7	11.1	6.6	4	4.9		1954	24.8	30.03.1968	-11.5	22.03.1958
Leipzig/Flugh.	149	1016.8	wolkig	SSW 9	7.5	3.9	17.6	11.0	7.0	4	5.3		1951	24.5	30.03.1968	-8.6	22.03.1958
Wittenberg	106	1016.1	leicht bew.	WNW 5	7.1	3.3	17.5	11.0	5.9	3	6.0		1951	25.0	30.03.1968	-9.2	22.03.1958
Oschetz	152	1017.0	leicht bew.	WSW 13	8.7	3.6	17.8	9.7	5.9	3	5.4						
Dresden/Flugh.	232	1017.3	leicht bew.	SSE 21	7.8	0.4	16.2	12.1	7.4	5	6.2		1917	24.4	30.03.1968	-9.2	23.03.1976
Doberslug-Kir.	100	1016.8	leicht bew.	S 17	7.8	1.7	17.9	11.6	6.3	1	4.1		1951	24.6	29.03.1968	-8.2	22.03.1958
Cottbus	70	1016.4	wolkig	SSW 9	8.4	1.0	17.7	11.3	8.4	5	6.3		1951	25.4	30.03.1968	-8.3	22.03.1958
Görlitz	238	1017.2	leicht bew.	S 31	7.9	-0.5	16.4	10.5	7.6	6	10.0		1951	22.5	30.03.1968	-11.9	22.03.1958
Aschen	205	1017.1	stark bew.	W 4	13.6	12.1	22.5	17.0	13.5	11	8.0	0.0	1891	24.4	23.03.1945	-8.3	24.03.1899
Nuerbg.-Barw.	486	1017.9	Nebel	still	7.8	7.4	20.4	14.8	7.1	5	9.5						
Köln-Bonn/Flugh.	100	1017.2	stark bew.	E 4	10.2	9.7	25.0	16.5	9.2	8	8.1		1958	25.3	29.03.1968	-9.6	23.03.1958
Bandorf	129	1017.4	leicht bew.	E 4	9.6	9.6	25.1	17.3	9.6	7	8.7		1951	25.3	29.03.1968		