

## Amtsblatt des Deutschen Wetterdienstes

D 7311 A  
ISSN 0936-5818

Schutzgebühr monatlich DM 30,25  
einschließlich Versandkosten,  
Einzelpreis DM 1,25  
zuzüglich Versandkosten

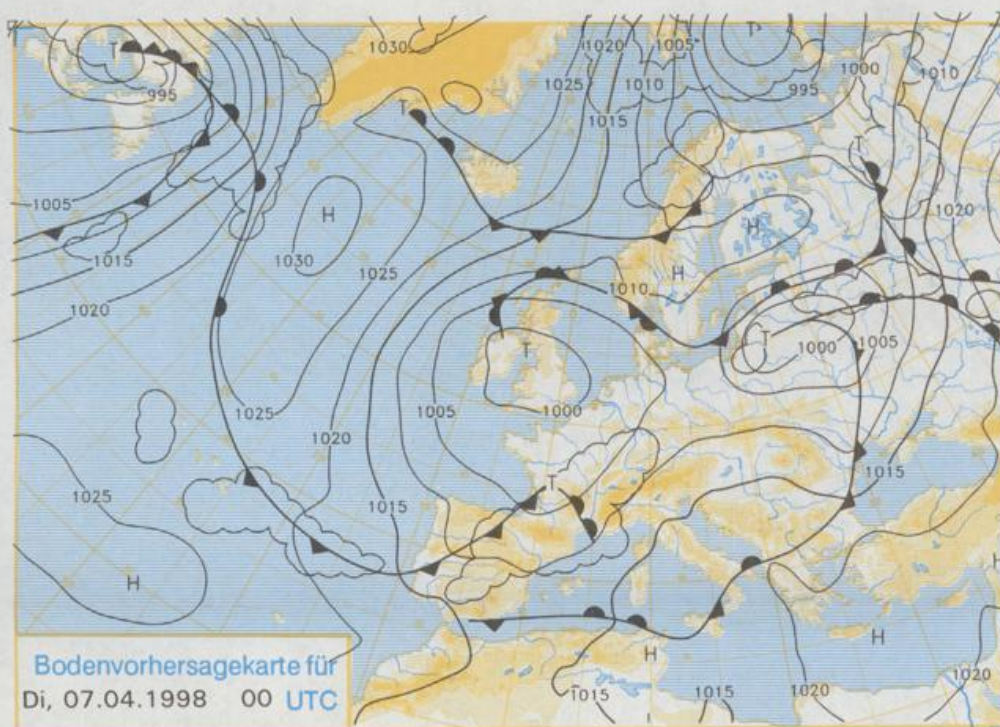
Druck und Verlag: Deutscher Wetterdienst  
Frankfurter Straße 135, 63067 Offenbach  
Postanschrift: 63004 (Postfach), Telefon: (069) 80 62 - 22 83  
Telex: 4152871, Telefax: (069) 80 62 - 24 84  
LZB: BLZ 505 000 00 Kto.-Nr.: 505 01004

Erscheint täglich; nur Postbezug

Jahrgang 1998

Sonntag, den 05. April

Nummer: 95

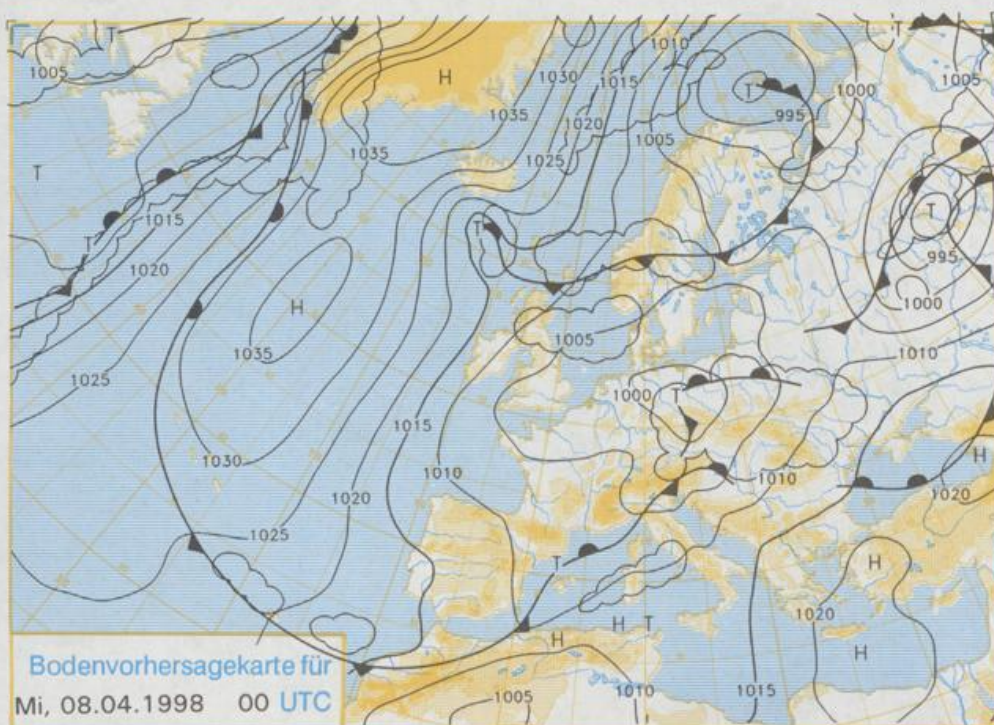


### Deutschland-Vorhersage für Dienstag, 07.04.98

Am Dienstag liegt Deutschland im Bereich eines umfangreichen Tiefdruckkomplexes, dessen Schwerpunkt von den Britischen Inseln nach Ostdeutschland wechselt.

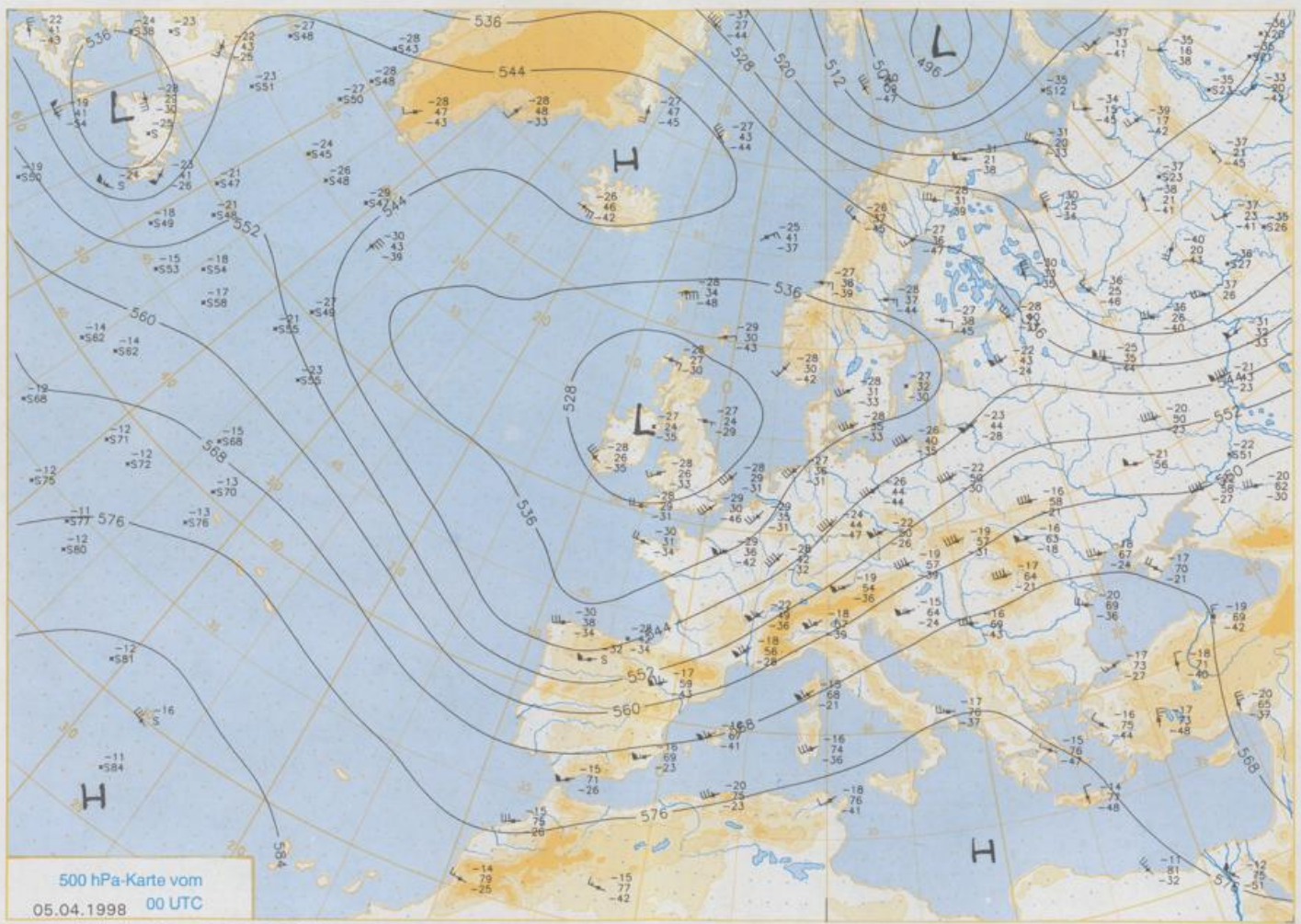
Die tiefsten Temperaturen in der Nacht zum Dienstag liegen an der Ostseeküste und in Bayern um 4°C, sonst zwischen 5 und 9°C. Der Himmel über der Südhälfte Deutschlands ist stark bewölkt bis bedeckt und es regnet zeitweise. Im Norden ist der Vormittag noch vielfach trocken, dann kommen aber auch hier schauerartig verstärkte Regenfälle auf. Die Tageshöhsttemperaturen liegen meist zwischen 10 und 15°C, an der Ostseeküste werden nur 6 bis 9°C erreicht. Im Norden weht ein zunehmend frischer östlicher Wind, sonst ist es allgemein schwachwindig aus vielfach südlichen bis westlichen Richtungen.

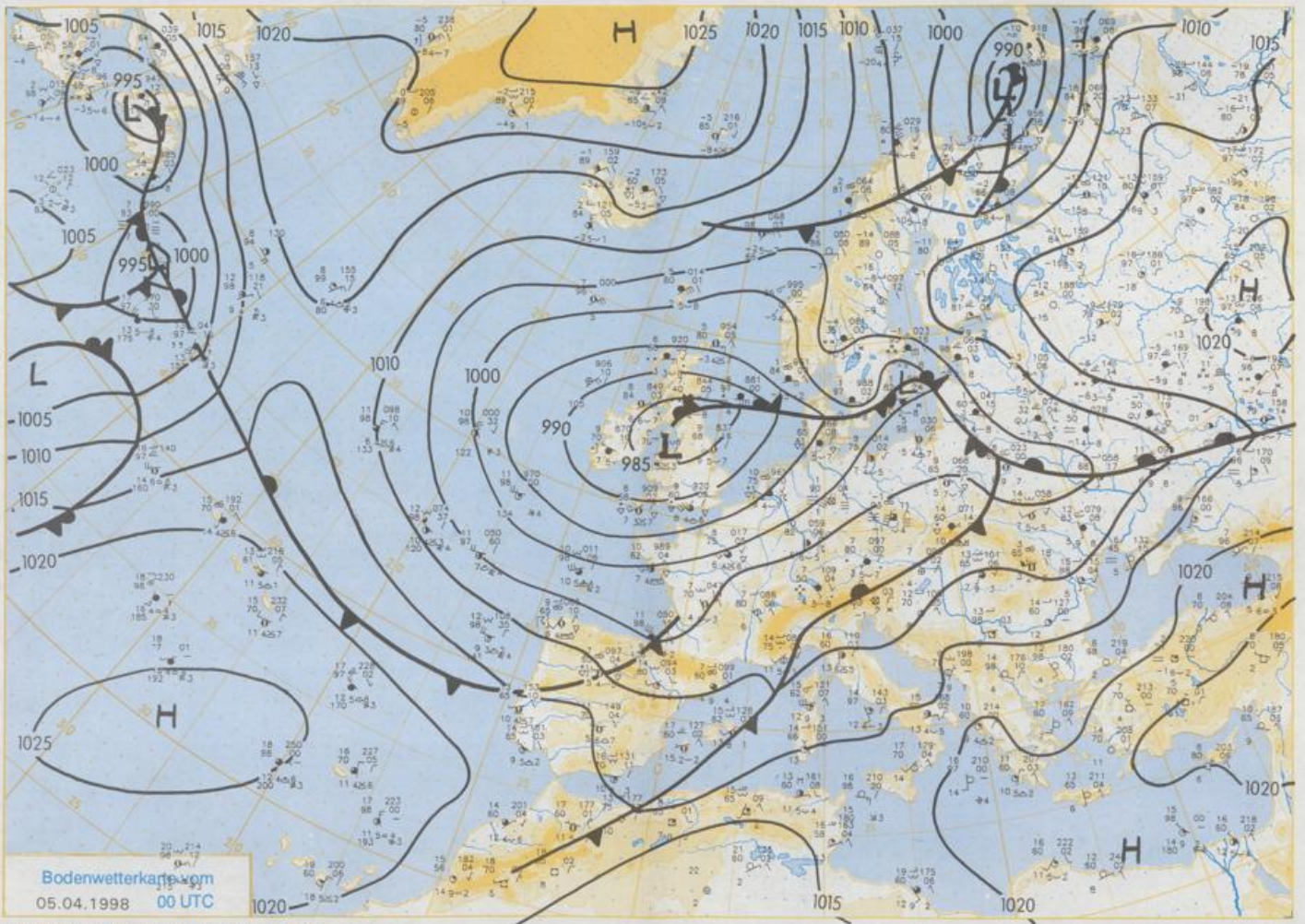
Stereographische Projektion 1 : 60 000 000 60°N



### Weitere Aussichten für Mittwoch, 08.04.98

Weiterhin unbeständig bei wenig veränderten Temperaturen.





Stereographische Projektion 1 : 30 000 000 60°N

Wettermeldungen von Sonntag, dem 5. April 1998 06 UTC

Station	Bar.-höhe (m)	Luftdr. red.NN (hPa)	Wetter	Deutschland						Sonne Vort. Std.	RR 24h mm	Schnee höhe cm	Extremwerte der Lufttemperatur in der Dekade vom 1.04. bis 10.04.					
				Wind km/h	Luft 2 m	Temperaturen (Grad C)			Nacht 2 m 5 cm				Tmax Datum	Tmin Datum				
						Tau	Max	Mittel Vortag										
Heigoland	8	996.7	Regen	S	31	7.8	7.5	9.1	7.8	7.7	7	1.9	6	1953	13.7	4.04.1957	-1.3	2.04.1996
List / Sylt	29	995.9	stark bew.	SSW	31	8.1	6.8	10.5	8.2	7.5	7	2.1	7	1937	18.6	7.04.1974	-4.0	4.04.1942
Leck	17	997.7	Regen	SSW	22	8.5	6.5	11.1	8.9	8.0	6	0.6	6	1974	18.3	6.04.1982	-6.1	1.04.1996
Husum	37	997.4	Regen	SSW	22	8.6	7.6	11.7	8.8	7.8	7	1.0	8					
Schleswig	48	998.7	Regen	SSW	15	8.3	7.9	11.8	8.8	8.2	7	0.7	6	1947	21.9	10.04.1952	-6.8	1.04.1952
Kiel	31	998.9	stark bew.	SSW	11	8.5	7.6	10.6	9.0	7.8	8	0.6	10	1940	21.9	5.04.1957	-6.9	2.04.1996
Westermülf.	8	999.1	Regen	S	13	7.7	7.7	10.2	8.4	6.9	6	0.8	6					
Arkona	42	1000.5	Regen	SW	30	6.8	5.9	9.6	8.0	6.8	6	1.4	3	1951	19.3	10.04.1969	-2.8	1.04.1987
Norderney	16	996.9	wolkig	S	22	9.0	7.3	11.3	9.0	8.7	8	1.0	3	1947	20.0	10.04.1952	-2.8	1.04.1958
Bremerhaven	11	998.7	stark bew.	S	22	9.2	7.4	12.1	9.3	8.7	8	0.7	3	1949	21.8	10.04.1952	-4.9	1.04.1952
Cuxhaven	12	998.3	Regen	S	9	8.6	7.0	11.7	9.2	8.6	6	0.9	6	1946	22.3	10.04.1952	-2.6	1.04.1958
Hamburg/Flugh.	15	999.4	Regen	SSW	21	9.8	6.7	11.7	9.9	9.1	7	0.5	4	1891	24.6	5.04.1946	-7.1	10.04.1941
Lübeck	15	999.6	wolkig	S	17	8.5	7.8	11.4	9.7	8.3	7	0.1	5	1890	23.5	4.04.1946	-7.6	9.04.1990
Boltenhagen	17	1000.0	Regen	SSW	18	8.1	6.9	11.2	9.6	8.1	7	0.3	4	1951	23.2	4.04.1953	-4.7	8.04.1956
Schwerin	68	1000.3	bedeckt	SSW	13	7.5	5.9	11.3	9.6	7.4	7	0.1	1	1947	24.4	4.04.1953	-6.7	1.04.1998
Warnemünde	10	999.8	Regen	S	13	8.1	5.4	11.5	9.7	8.1	7	0.5	3	1951	24.1	4.04.1953	-3.6	8.04.1956
Taterow	50	1001.1	stark bew.	S	21	7.2	5.6	11.5	9.5	7.1	6	0.4	0.4	1947	24.7	4.04.1953	-6.8	7.04.1956
Barth	7	1000.0	stark bew.	S	9	7.6	5.8	11.3	9.1	7.4	7	0.8	5	1967	23.7	10.04.1969	-6.3	9.04.1990
Greifswald	6	1001.1	Regen	S	13	8.1	5.0	11.7	10.3	7.7	6	0.5	0.9	1951	23.8	4.04.1953	-5.6	10.04.1958
Ueckermünde	7	1002.7	wolkig	S	18	7.5	3.3	12.2	10.2	7.4	6	0.7	2	1951	25.2	4.04.1953	-8.5	2.04.1952
Emden	5	997.0	stark bew.	S	22	9.1	7.4	11.8	9.5	8.3	7	0.5	4	1947	23.1	9.04.1969	-4.5	1.04.1958
Odenburg	20	998.0	stark bew.	SSW	15	9.5	6.4	11.6	9.2	8.8	7	0.4	5					
Bremen/Flugh.	5	999.3	stark bew.	S	18	9.6	6.3	12.2	9.4	9.1	8	0.9	0.5	1890	24.4	5.04.1946	-7.6	2.04.1996
Soitau	78	1000.7	stark bew.	S	11	8.7	6.3	11.5	9.7	8.7	8	0.3	2	1948	23.2	10.04.1952	-7.9	2.04.1952
Boizenburg	46	1000.8	Regen	S	13	8.6	5.5	11.7	9.4	8.6	7		2	1951	24.4	4.04.1953	-5.6	1.04.1958
Lüchow	18	1001.7	Regen	S	11	7.9	5.7	12.3	10.7	7.5	6	0.3	0.5	1955	22.4	10.04.1969	-6.9	10.04.1990
Seehausen/Altm.	23	1002.5	Schauer	S	15	7.6	5.6	12.5	10.3	6.4	5	0.7	2					
Marnitz	85	1001.7	Regen	S	15	7.1	4.9	11.6	9.9	7.1	6	0.1	2	1951	24.6	4.04.1953	-7.2	7.04.1956
Neuruppin	39	1002.9	Regen	SSW	18	7.1	6.0	13.6	9.9	6.6	4	1.6	4	1958	23.7	4.04.1985	-5.8	1.04.1996
Neubrandenburg	80	1001.9	Regen	S	22	7.3	5.3	12.0	9.5	7.2	6	1.0	1					
Angermünde	55	1003.1	wolkig	SSW	17	8.0	4.4	12.4	10.0	7.0	6	1.1	0.5	1951	25.1	4.04.1953	-5.9	9.04.1990
Lingen	26	998.9	stark bew.	SSW	15	7.7	6.8	12.3	9.9	7.7	7	0.6	8	1951	24.2	9.04.1969	-5.9	2.04.1996
Münst.-Osn./Flugh.	53	1000.1	stark bew.	SSW	15	8.2	6.8	11.8	9.5	8.2	7	0.7	5					
Osnabrück	97	1000.0	Regen	SW	17	8.3	5.8	11.2	9.4	8.3	7	0.6	2	1952	22.8	10.04.1952	-5.4	1.04.1952
Diepholz	43	999.6	stark bew.	S	21	8.6	6.1	11.9	10.1	8.2	7	0.3	0.7	1952	22.5	5.04.1957	-6.1	2.04.1996
Bad Salzuflen	139	1000.7	stark bew.	SSW	22	9.5	4.9	10.9	10.0	9.4	8	0.3	0.0	1935	24.0	10.04.1952	-5.3	1.04.1996
Hannover/Flugh.	59	1000.9	stark bew.	S	17	9.9	5.4	12.2	10.3	9.7	8	0.5	1	1936	25.0	5.04.1946	-6.7	2.04.1996
Braunschweig	88	1002.1	stark bew.	SSW	18	9.4	5.0	11.7	10.5	8.9	7	0.4	3	1891	25.9	5.04.1946	-7.3	5.04.1911
Gardelegen	48	1002.5	Regen	S	11	7.5	5.2	12.4	10.0	6.5	5	0.5	2	1947	25.9	4.04.1953	-9.0	10.04.1990
Magdeburg	85	1003.5	Regen	S	17	7.8	6.4	12.4	9.7	6.5	4	1.7	0.0	1947	26.1	4.04.1953	-5.4	1.04.1958
Potsdam	100	1004.0	stark bew.	SSW	18	7.6	4.7	13.1	9.8	6.4	4	1.2	0.7	1893	26.4	4.04.1953	-7.3	5.04.1911
Berlin-Temp.	49	1004.0	stark bew.	SSW	17	8.6	5.4	13.1	10.9	8.3	6	1.5	1	1876	26.3	4.04.1953	-8.1	1.04.1996
Lindenberg	104	1004.8	Regen	SW	18	8.5	4.4	13.6	10.3	7.6	6	0.7	0.1	1947	24.5	4.04.1953	-6.9	1.04.1996
Manschnow	16	1003.8	stark bew.	S	13	8.6	5.3	14.3	10.3	7.3	5	0.4	0.8					
Düsseldorf/Flugh.	41	1001.2	stark bew.	SSW	26	9.5	5.1	12.1	10.6	8.9	7	0.1	1	1970	24.7	4.04.1985	-5.9	2.04.1996
Bocholt	24	999.3	stark bew.	SSW	28	8.7	6.5	13.6	10.1	8.4	7	0.8	5	1947	23.5	9.04.1969	-6.0	2.04.1996
Essen	161	1001.1	stark bew.	SSW	26	8.1	5.3	10.6	9.3	7.7	7	0.5	3	1935	23.3	5.04.1957	-3.3	1.04.1996
Luedenscheid	392	1001.6	Regen	WSW	15	6.2	4.8	8.4	7.4	6.2	5	0.1	4					
Kahler Asten	859	-	Sprühregen	SSW	35	2.8	2.7	4.0	3.4	2.8	3		3	1955	18.3	6.04.1961	-8.6	1.04.1958
Bad Lippspringe	158	1001.8	stark bew.	SSW	18	8.7	5.2	10.8	9.8	8.0	7	0.9	1	1951	24.2	4.04.1985	-6.0	2.04.1996
Kassel	233	1002.9	Regen	SSW	21	8.2	4.7	10.8	8.7	7.7	7	1.1	0.0	1951	24.3	6.04.1961	-5.1	1.04.1996
Göttingen	171	1003.2	stark bew.	SSE	17	8.5	6.1	12.5	9.6	7.8	6	1.9	0.0	1947	24.4	4.04.1953	-5.6	2.04.1996
Leinefelde	356	1003.7	wolkig	SSW	21	7.2	3.8	10.6	8.7	6.8	6	4.5	0.0	1957	22.0	6.04.1961	-7.4	5.04.1970
Braunlage	610	1003.3	wolkig	SSW	18	4.9	3.4	6.9	6.0	4.8	4		2	1936	20.7	4.04.1953	-10.1	2.04.1944
Brocken	1153	-	in Wolken	SSW	85	1.0	0.8	2.7	1.6	1.0	2		2	1951	15.3	4.04.1953	-11.1	1.04.1958
Artern	166	1004.9	wolkig	SW	11	7.6	5.2	11.8	9.4	6.1	3	0.2	0.0	1954	24.6	4.04.1985	-7.2	8.04.1956
Leipzig/Flugh.	149	1005.2	stark bew.	SSW	22	8.1	4.5	11.2	9.6	6.4	4		0.0	1951	26.2	4.04.1953	-4.9	8.04.1956
Wittenberg	106	1004.6	Schauer	SW	17	8.3	4.4	11.6	10.2	7.5	5		0.7	1951	25.6	4.04.1953	-6.7	8.04.1956
Oschatz	152	1006.0	stark bew.	SW	22	9.3	4.4	13.4	10.6	8.2	6	0.8	0.0					
Dresden/Flugh.	232	1006.4	stark bew.	SSW	18	9.8	3.1	15.4	10.8	7.7	5	0.6	0.3	1917	25.6	6.04.1961	-9.6	5.04.1929
Dobberlug-Kir.	100	1005.8	stark bew.	SSW	15	8.9	4.8	13.6	11.0	7.5	4	0.2	0.3	1951	24.5	5.04.1985	-8.9	10.04.1980
Cottbus	70	1005.5	bedeckt	S	9	8.9	5.3	15.7	11.3	7.6	5	0.6	0.4	1951	25.4	7.04.1961	-7.1	1.04.1996
Görlitz	238	1006.7	stark bew.	SSW	26	7.9	3.7	17.1	10.7	6.5	5	1.2	0.0	1951	24.2	7.04.1961	-6.7	1.04.1996
Aachen	205	1000.6	wolkig	SSW	28	8.2	3.2	12.9	9.8	8.1	7	4.3	0.8	1891	27.0	3.04.1946	-4.8	5.04.1911
Nurbg.-Barw.	486	1002.2	leicht bew.	SW	22	5.2	1.8	7.5	5.9	5.2	4	0.1	1					
Köln-Bonn/Flugh.	100	1002.4	stark bew.	SSW	21	9.8	4.0	11.9	10.1	9.4	8	0.5</						