

Amtsblatt des Deutschen Wetterdienstes

D 7311 A
ISSN 0936-5818

Schutzgebühr monatlich DM 30,25
einschließlich Versandkosten,
Einzelpreis DM 1,25
zuzüglich Versandkosten

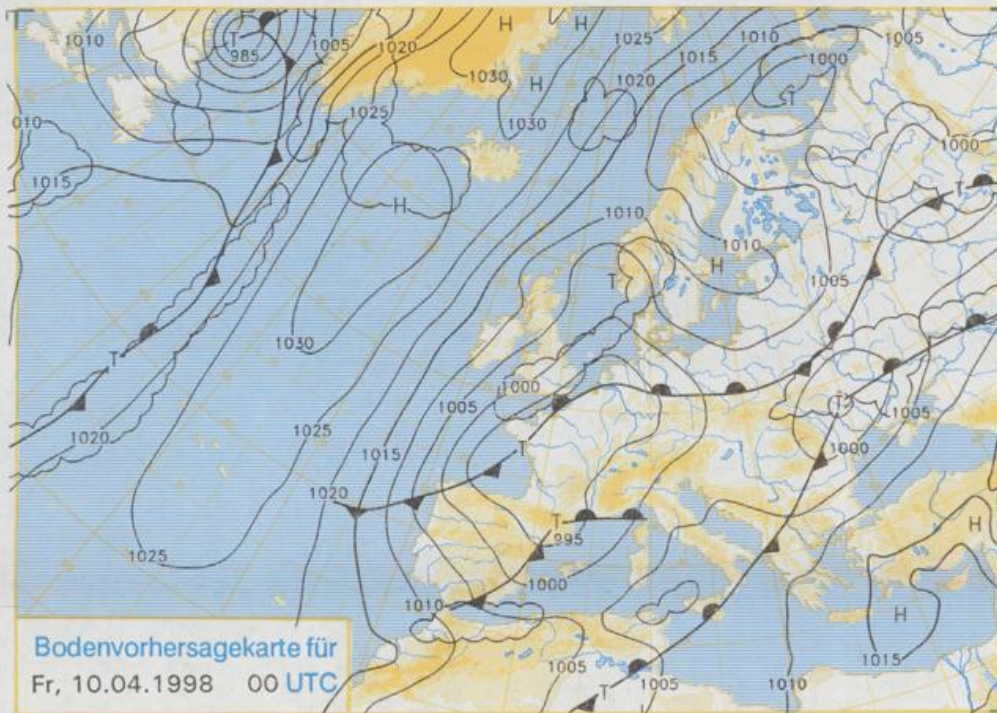
Druck und Verlag: Deutscher Wetterdienst
Frankfurter Straße 135, 63067 Offenbach
Postanschrift: 63004 (Postfach), Telefon: (069) 80 62 - 22 83
Telex: 4152871, Telefax: (069) 80 62 - 24 84
LZB: BLZ 505 000 00 Kto.-Nr.: 505 01004

Erscheint täglich; nur Postbezug

Jahrgang 1998

Mittwoch, den 08. April

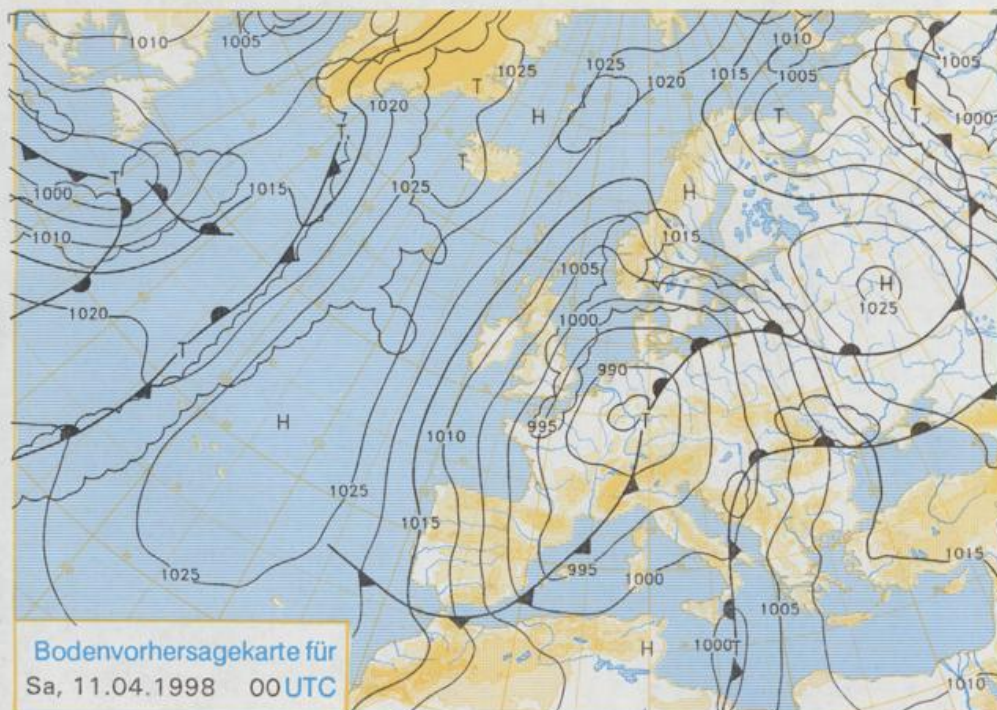
Nummer: 98



Deutschland-Vorhersage für Freitag, 10.04.98

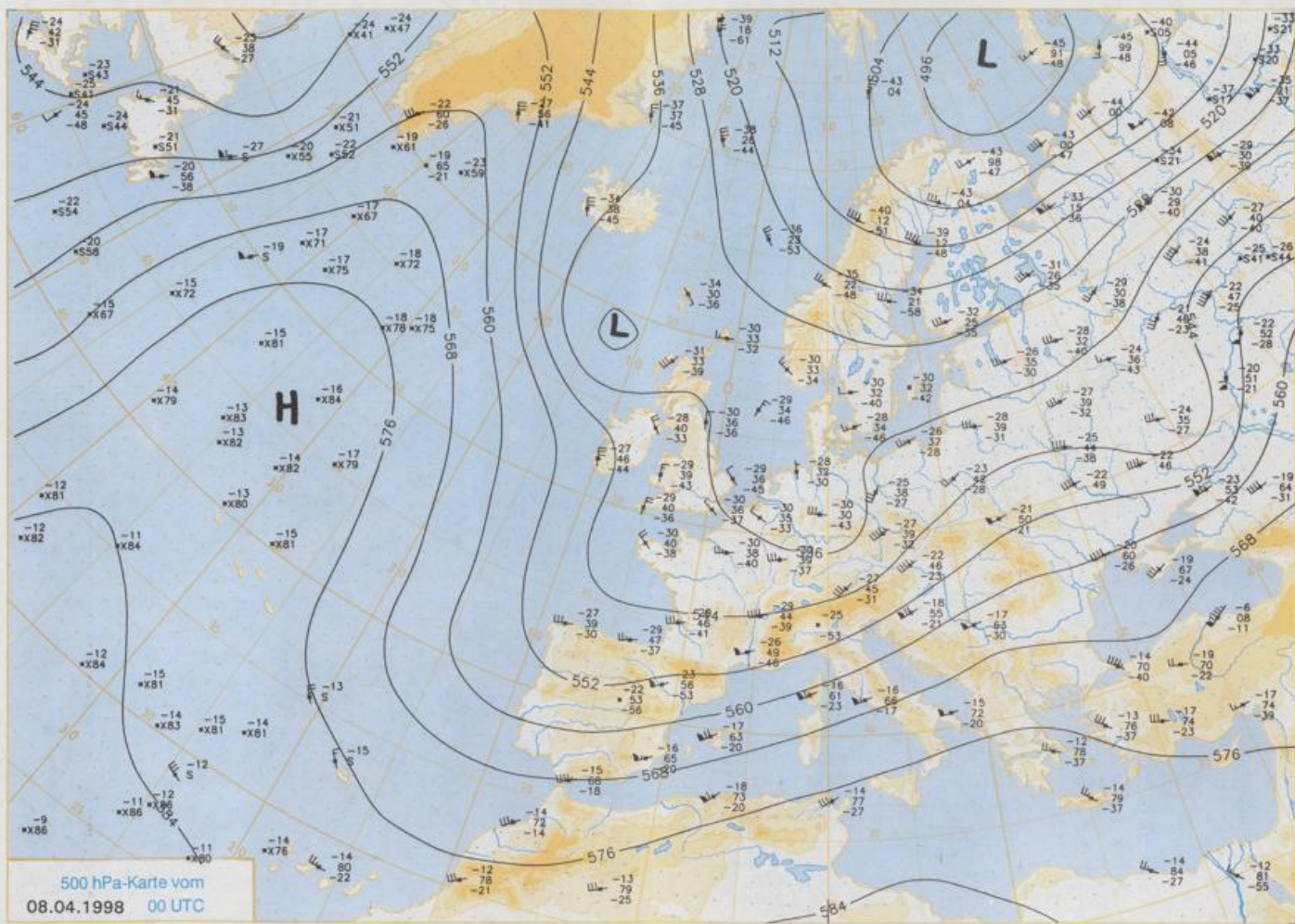
Im Tagesverlauf zieht von Frankreich her ein sich kräftig entwickelndes Tief bis ins zentrale Deutschland. Dabei kommt es anfangs im Norden zu Regenfällen, die im Tagesverlauf abklingen. In den anderen Bereichen ist bei wechselnder, zeitweise auch starker Bewölkung mit Schauern und Gewittern zu rechnen. Die geringsten Niederschläge treten im Lee der Alpen über Bayern sowie im Lee der Mittelgebirge in der Osthälfte Deutschlands auf. Nach Frühtemperaturen um 3°C steigen die Werte tagsüber auf 13°C in der Westhälfte und bis zu 17°C im Südosten und Osten an. Es weht ein frischer Wind aus südlichen bis östlichen Richtungen.

Stereographische Projektion 1 : 60 000 000 60°N



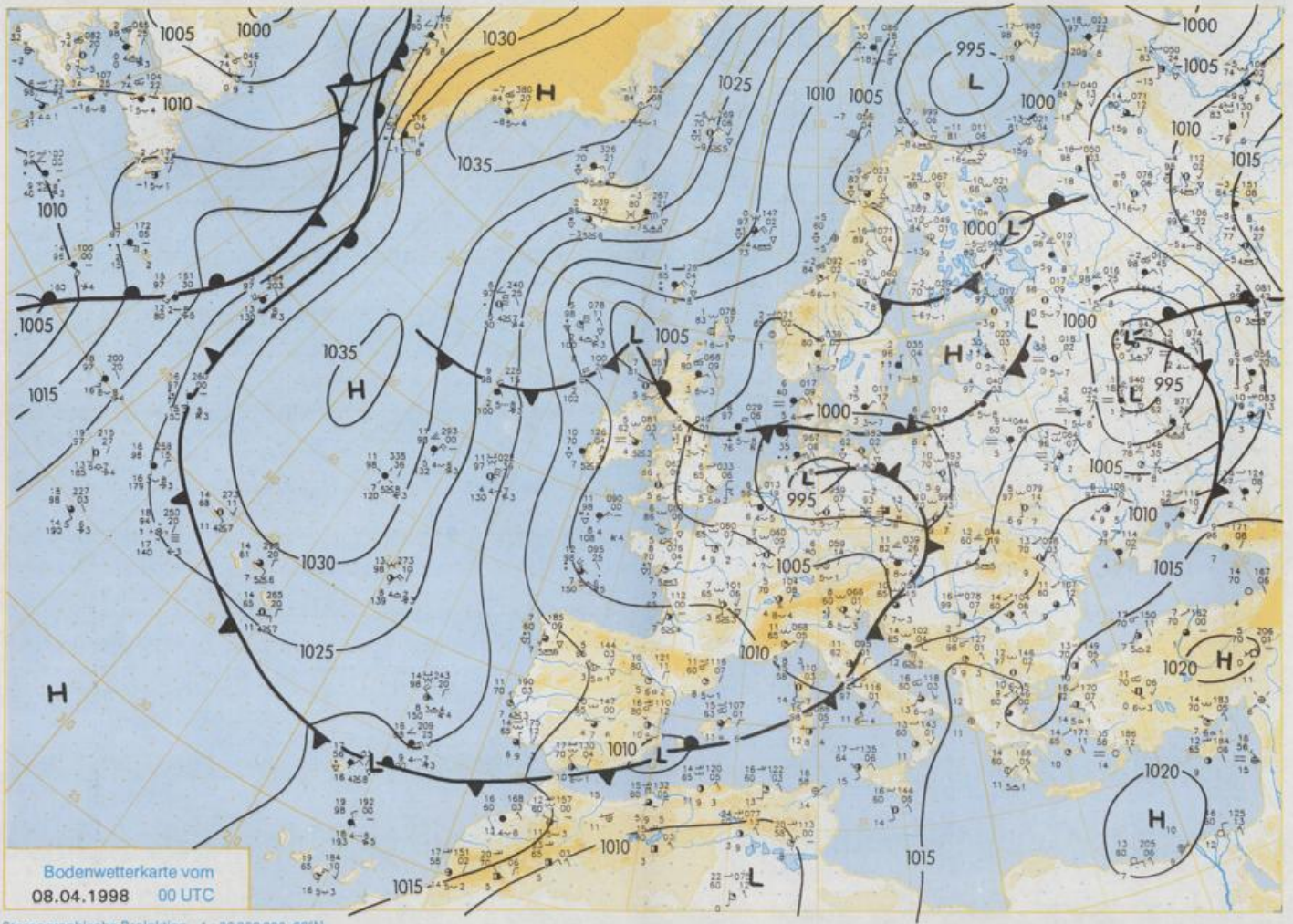
Weitere Aussichten für Samstag, 11.04.98

Im Südosten noch längere freundliche Abschnitte, sonst wechselnde, vielfach auch starke Bewölkung mit meist schauerartigen Regenfällen. Tageshöchsttemperaturen zwischen 9°C im Norden und bis zu 15°C im Südosten.



500 hPa-Karte vom
08.04.1998 00 UTC

Stereographische Projektion 1 : 30 000 000 60°N



Wettermeldungen von Mittwoch, dem 8. April 1998 06 UTC

Station	Bar.-höhe (m)	Luftdr. red. NN (hPa)	Wetter	Wind km/h	Deutschland					Sonne Vort. Std.	RR 24h mm	Schnee höhe cm seit	Extremwerte der Lufttemperatur in der Dekade vom 1.04. bis 10.04.						
					Luft 2 m	Tau punkt	Max Mittel 2 m	Nach 5 cm	Vortag				Tmin Datum	Tmax Datum	Tmin Datum	Tmax Datum			
																	Temperat. (Grad C)		
Helgoland	8	998.6	stark bew.	N	24	6.0	5.4	10.6	7.9	5.7	6	8.8	2	1953	13.7	4.04.1957	-1.3	2.04.1996	
List / Sylt	29	998.7	stark bew.	N	22	5.7	4.7	12.2	7.1	4.9	5	5.3	6	1937	18.6	7.04.1974	-4.0	4.04.1942	
Leck	17	999.0	stark bew.	NNE	18	6.3	3.8	11.8	7.6	5.2	5	2.9	-	1974	18.3	6.04.1982	-6.1	1.04.1996	
Husum	37	997.7	stark bew.	NNE	21	6.1	4.5	11.8	7.4	4.8	5	2.9	-						
Schleswig	48	997.9	stark bew.	NNE	18	4.9	4.4	11.2	6.9	4.1	4	1.6	1	1947	21.9	10.04.1952	-6.8	1.04.1952	
Kiel	31	996.8	bedeckt	N	22	4.0	3.7	11.1	6.9	4.0	4	0.6	1	1940	21.9	5.04.1957	-6.9	2.04.1996	
Westermarckf. Arkona	8	995.7	stark bew.	NNE	33	4.5	4.5	8.8	5.1	4.0	4	0.5	1						
	42	994.9	Regen	ENE	50	3.8	3.3	4.9	3.8	3.4	4		3	1951	19.3	10.04.1969	-2.8	1.04.1987	
Norderney	16	999.1	bedeckt	N	26	6.4	5.6	9.8	7.8	6.3	6	6.5	4	1947	20.0	10.04.1952	-2.8	1.04.1958	
Bremerhaven	11	997.3	Regen	N	17	5.6	4.2	11.9	9.0	5.4	5	1.7	8	1949	21.8	10.04.1952	-4.9	1.04.1952	
Cuxhaven	12	997.3	Regen	NNE	28	6.4	5.2	10.7	8.6	5.4	5	3.2	3	1946	22.3	10.04.1952	-2.6	1.04.1958	
Hamburg/Flugh.	15	995.5	Regen	N	17	5.3	4.2	11.6	8.0	5.2	5	0.7	8	1891	24.6	5.04.1946	-7.1	10.04.1941	
Lübeck	15	994.7	Regen	NNE	17	4.6	4.6	10.7	7.1	4.6	4	0.2	6	1890	23.5	4.04.1946	-7.6	8.04.1990	
Boltenhagen	17	994.6	Regen	NNE	46	4.4	4.4	8.5	6.3	4.4	4	0.1	7	1951	23.2	4.04.1953	-6.7	1.04.1996	
Schwerin	68	993.0	Regen	N	17	5.9	5.4	9.6	7.4	5.9	6	1.8	18	1947	24.4	4.04.1953	-3.6	8.04.1956	
Warnemünde	10	993.7	Regen	NE	31	4.8	4.0	9.2	6.7	4.8	5	1.1	8	1947	24.7	4.04.1953	-6.8	7.04.1956	
Teterow	50	992.7	bedeckt	NNE	22	6.1	6.0	11.9	7.5	6.1	6	2.1	13	1967	23.7	10.04.1969	-6.3	9.04.1990	
Barth	7	993.7	Regen	NE	28	5.1	4.3	11.1	6.6	5.1	5	0.5	5	1951	23.8	4.04.1953	-8.5	10.04.1958	
Greifswald	6	993.5	Regen	NE	22	5.8	5.4	7.5	5.8	5.6	5		8	1951	25.2	4.04.1953	-6.5	2.04.1952	
Ueckermünde	7	993.0	Regen	NE	21	7.8	6.8	11.0	8.3	7.7	7	2.6	11						
Emden	5	998.3	stark bew.	N	17	6.7	5.9	12.0	8.1	6.5	6	4.6	4	1947	23.1	9.04.1969	-4.5	1.04.1958	
Oldenburg	20	996.9	Regen	N	17	5.8	5.0	12.5	9.0	5.7	5	1.7	11						
Bremen/Flugh.	5	996.4	Regen	N	17	5.8	4.9	12.3	8.8	5.8	6	1.8	15	1890	24.4	5.04.1946	-7.6	2.04.1996	
Sozial	78	995.1	Regen	N	15	5.3	4.5	11.9	8.5	5.3	5	0.6	11	1948	23.2	10.04.1952	-7.9	2.04.1952	
Boizenburg	46	994.4	Regen	NNW	17	5.0	4.2	9.5	7.5	5.0	5		16	1951	24.4	4.04.1953	-5.6	1.04.1958	
Lüchow	18	992.4	bedeckt	NNW	18	7.3	6.9	12.0	8.6	7.3	7	0.6	13	1955	22.4	10.04.1969	-6.9	10.04.1990	
Seehausen/Altm.	23	992.8	stark bew.	SSW	9	6.0	5.1	12.7	8.7	6.0	6	1.3	9	1951	24.6	4.04.1953	-7.2	7.04.1956	
Marnitz	85	992.0	Regen	still	7.2	6.1	10.3	7.8	7.1	7	0.4	16							
Neuruppin	39	992.7	stark bew.	SSW	15	6.7	5.7	12.3	8.8	6.6	6	1.5	8	1958	23.7	4.04.1985	-5.8	1.04.1996	
Neubrandenburg	80	992.1	Regen	E	8	7.5	7.5	10.8	8.4	7.3	7	2.7	17						
Angermünde	55	993.0	stark bew.	SSW	13	6.7	5.2	11.1	8.3	6.6	5	1.8	7	1951	25.1	4.04.1953	-5.9	8.04.1990	
Lingen	26	998.3	Sprühregen	NNW	13	7.1	6.7	12.2	8.7	7.0	7	0.7	15	1951	24.2	9.04.1969	-5.9	2.04.1996	
Münst.-Osn./Flugh.	53	998.1	Regen	W	17	7.0	6.4	11.7	8.6	6.6	6	0.5	21						
Osnabrück	97	997.5	Sprühregen	NW	18	6.8	5.9	11.6	8.4	6.0	6	0.8	21	1952	22.8	10.04.1952	-5.4	1.04.1952	
Diepholz	43	996.9	Regen	NW	17	6.9	6.1	11.8	8.7	6.7	6	0.6	18	1952	22.5	5.04.1957	-6.1	2.04.1996	
Bad Salzungen	139	997.0	Regen	WNW	11	5.5	4.4	11.3	8.2	5.0	3	0.4	11	1935	24.0	10.04.1952	-5.3	1.04.1996	
Hannover/Flugh.	59	994.9	Regen	NW	22	6.1	5.1	12.0	8.9	6.1	6	0.6	8	1936	25.0	5.04.1946	-6.7	2.04.1996	
Braunschweig	88	994.1	bedeckt	WSW	18	6.4	5.3	11.5	8.7	5.5	5	0.3	6	1947	25.9	4.04.1953	-9.0	10.04.1990	
Gardelegen	48	992.8	bedeckt	SW	9	5.8	4.5	12.6	8.9	5.5	5	0.6	6	1947	26.4	4.04.1953	-5.4	1.04.1958	
Magdeburg	85	993.7	Regen	WSW	15	5.2	3.8	11.5	8.6	5.2	5	1.5	6	1893	26.4	4.04.1953	-7.3	5.04.1911	
Potsdam	100	993.8	stark bew.	SSW	15	5.4	4.4	12.9	8.8	4.8	3	0.6	4	1876	26.3	4.04.1953	-8.1	1.04.1996	
Berlin-Temp.	49	993.6	stark bew.	SW	21	7.0	4.5	12.3	9.3	6.4	4	0.2	3	1947	24.5	4.04.1953	-6.9	1.04.1996	
Lindenberg	104	994.4	wolkig	SW	11	6.4	4.1	11.5	8.9	6.1	5	0.2	3						
Menschow	16	993.3	stark bew.	SW	21	7.5	5.6	10.5	9.0	7.0	6	1.6	4						
Düsseldorf/Flugh.	41	1001.5	bedeckt	WNW	17	7.2	5.3	10.5	7.6	6.5	6	1.2	13	1970	24.7	4.04.1985	-5.9	2.04.1996	
Bocholt	24	1000.3	wolkig	W	18	7.2	5.3	11.0	7.4	6.3	6	1.1	19	1947	23.5	9.04.1969	-6.0	2.04.1996	
Essen	161	1001.1	stark bew.	W	21	6.5	5.2	10.1	6.8	5.6	5	1.8	19	1935	23.3	5.04.1957	-3.3	1.04.1996	
Luedenscheid	392	1000.1	stark bew.	W	24	4.8	3.8	7.1	5.2	3.4	3		16						
Kahler Asten	859	-	Regen	W	33	1.0	1.0	4.0	1.6	-0.4	-0		1	1955	18.3	6.04.1961	-8.6	1.04.1958	
Bad Lippspringe	158	997.5	Regen	W	9	5.1	4.4	10.7	7.4	5.1	3		8	1951	24.2	4.04.1985	-6.0	2.04.1996	
Kassel	233	997.4	Regen	WSW	8	4.8	3.9	9.0	6.8	4.1	3		8	1951	24.2	6.04.1961	-5.1	1.04.1996	
Göttingen	171	996.0	Regen	W	31	5.3	3.6	10.7	7.2	4.7	4	0.1	4	1947	24.4	4.04.1953	-5.6	2.04.1996	
Leinefelde	356	996.1	Regen	WSW	24	3.4	2.2	9.3	6.8	3.2	2		9	1957	22.0	6.04.1961	-7.4	5.04.1970	
Braunlage	610	995.1	Sprühregen	WSW	13	1.6	1.2	6.8	4.7	0.2	-0	0.1	14	1936	20.7	4.04.1953	-10.1	2.04.1944	
Brocken	1153	-	gef. Sprüher	W	4.1	-1.3	-1.7	2.1	0.9	-2.4	-2		12	4	1951	15.3	4.04.1953	-11.1	1.04.1958
Artern	166	995.7	Regen	WSW	30	5.6	4.9	11.3	9.2	5.4	4	1.4	2	1954	24.6	4.04.1985	-7.2	8.04.1956	
Leipzig/Flugh.	149	995.2	Regen	WSW	24	5.9	3.5	11.0	9.1	5.9	5	1.1	4	1951	26.2	4.04.1953	-4.9	8.04.1956	
Wittenberg	106	994.1	Regen	SW	18	5.8	4.6	11.9	8.6	5.6	5	1.1	4	1951	25.6	4.04.1953	-6.7	8.04.1956	
Oschatz	152	995.7	Regen	WSW	26	6.1	4.2	13.2	9.8	6.1	5	0.9	2						
Dresden/Flugh.	232	996.1	Regen	SW	30	7.6	2.4	15.2	10.5	7.6	6	0.6	0.3	1917	25.6	6.04.1961	-9.6	5.04.1929	
Deberlug-Kir.	100	995.3	Regen	SSW	21	6.4	5.1	12.8	9.3	6.4	4		3	1951	24.5	5.04.1985	-6.9	10.04.1990	
Cottbus	70	995.1	stark bew.	SW	26	8.3	4.9	14.3	11.0	8.2	6	0.5	0.9	1951	25.4	7.04.1961	-7.1	1.04.1996	
Görlitz	238	996.2	Regen	SSW	26	7.3	2.9	14.7	11.4	7.2	6	2.3	0.3	1951	24.2	7.04.1961	-6.7	1.04.1996	
Aachen	205	1002.3	Regen	W	13	6.4	5.6	8.9	6.0	5.1	5		16	1891	27.0	3.04.1946	-4.8	5.04.1911	
Nuerbg.-Berw.	486	1002.5	bedeckt	WSW	21	4.3	2.8	6.5	4.0	1.9	2		8						
Köln-Bonn/Flugh.	100	1001.8	bedeckt	W	13	7.0	5.5	8.9	6.7	5.7	5		10	1958	24.6	4.04.1985	-6.3	2.04.1996	
Bendorf	129	1002.1	stark bew.	WSW	15	7.3	5.5	10.1											