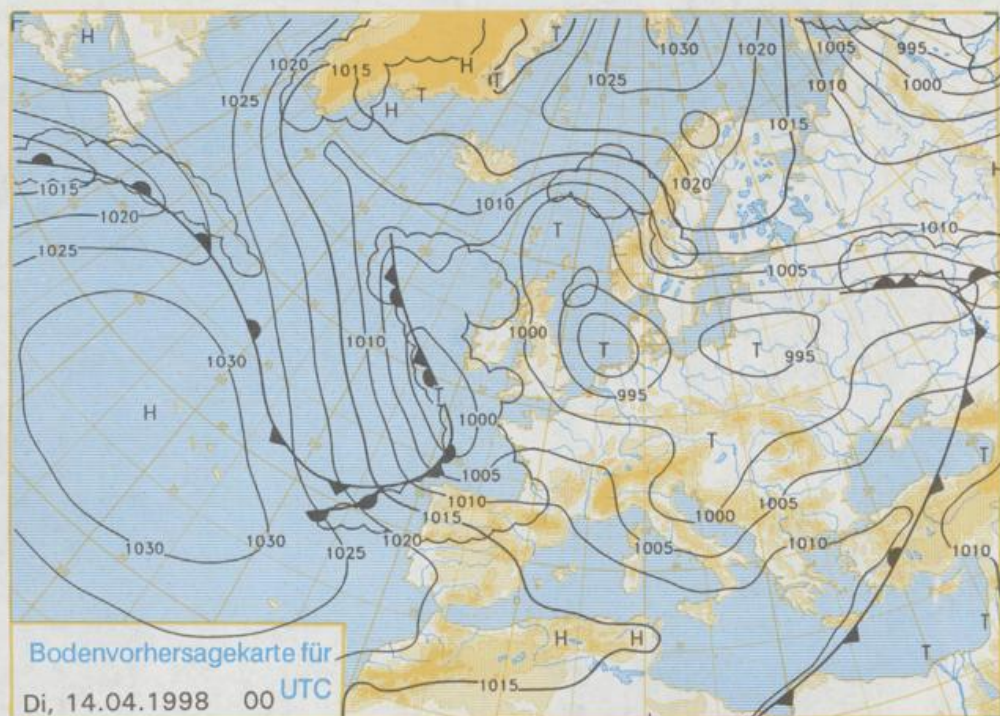


Stereographische Projektion 1 : 60 000 000 60°N



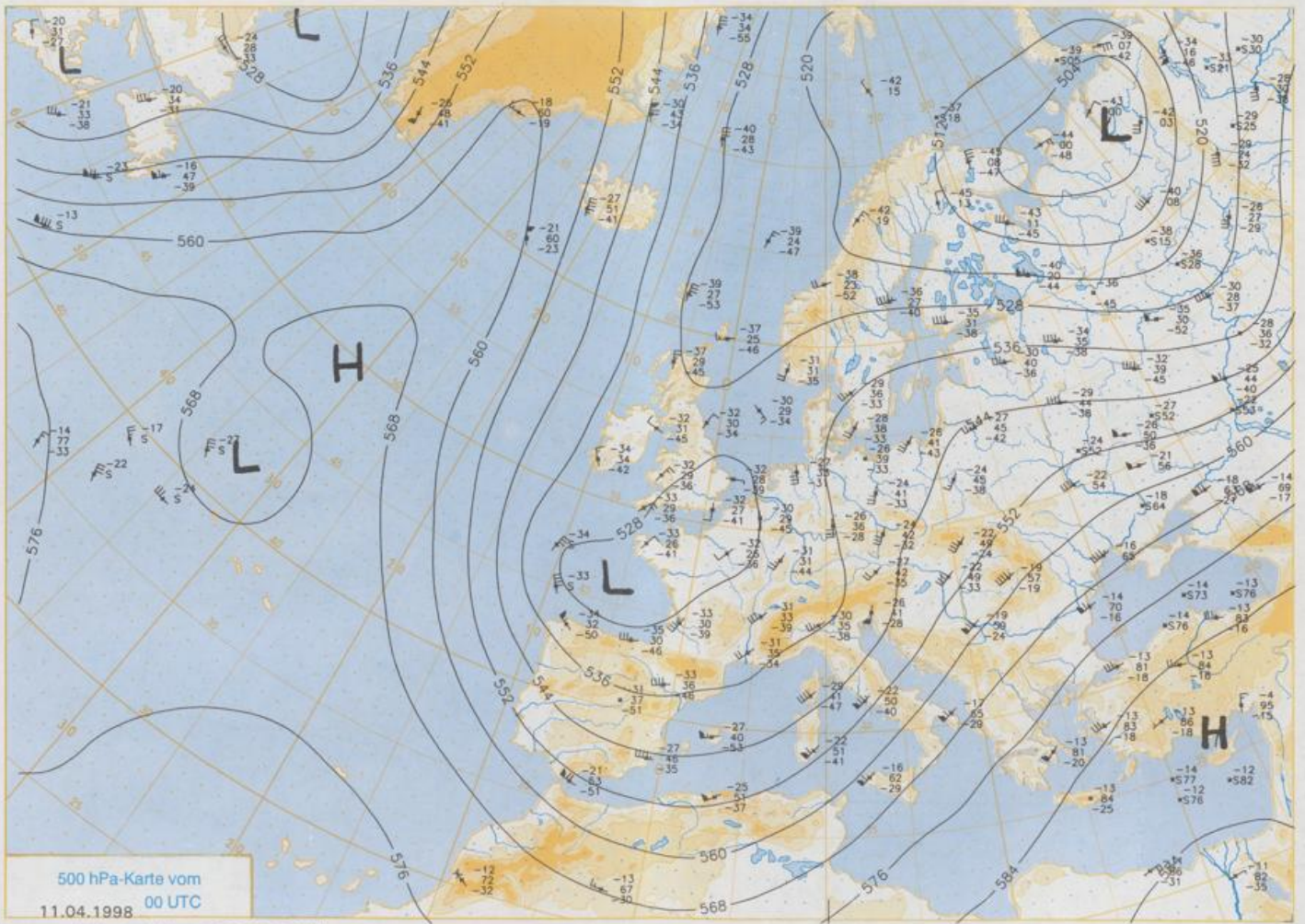
Deutschland-Vorhersage für Montag, den 13.04.98

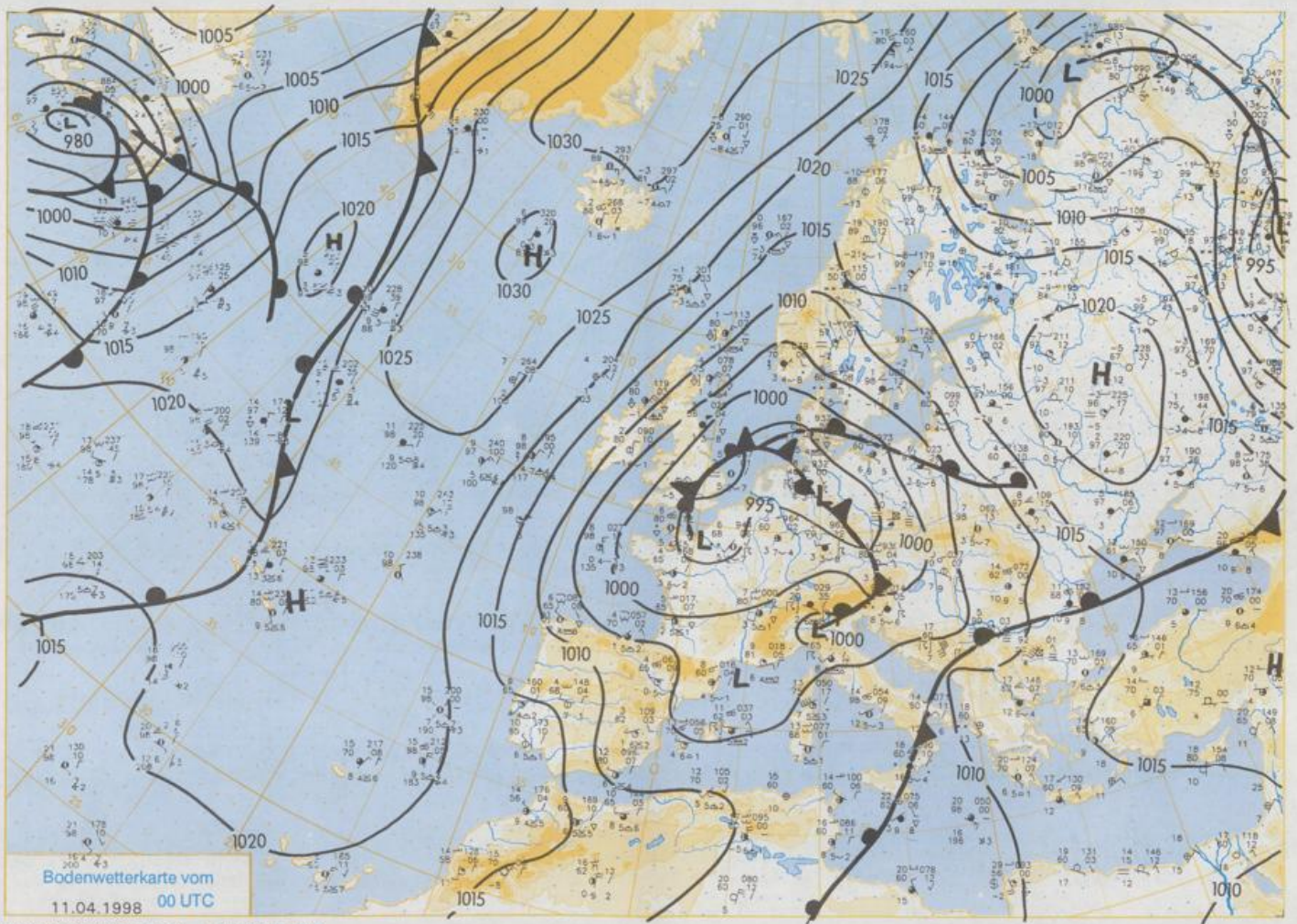
An der Südflanke eines über der Nordsee gelegenen Tiefs strömt weiterhin hochreichende und labil geschichtete Kaltluft vor allem in die Westhälfte Deutschlands. Im Alpenraum macht sich ein über Oberitalien ostwärts ziehendes Tief bemerkbar.

Nach teilweise klarer Nacht im Norden und in der Mitte bildet sich am Vormittag Quellbewölkung, aus der ab Mittag besonders im Westen und Norden Schauer ausgelöst werden. Im Bergland oberhalb von 600 bis 800 Metern gibt es Schneeschauer. Im Alpenraum sowie im Alpenvorland ist es stark bewölkt und regnet zeitweise. Nach Frühtemperaturen von Werten um den Gefrierpunkt im Norden und in der Mitte und leichtem Bodenfrost sowie um 3°C im Süden werden am Tage Höchsttemperaturen zwischen 8°C im Westen und 14°C im Osten erreicht. In Bayern weht ein mäßiger Wind aus West bis Nordwest, sonst weht ein mäßiger, im Nordwesten und Norden frischer bis starker Wind aus südwestlichen Richtungen.

Weitere Aussichten für Dienstag, den 14.04.1998

Wechselnd wolkig und in der Westhälfte einzelne Schauer, kaum Temperaturänderung.





Wettermeldungen von Samstag, dem 11. April 1998 06 UTC

Station	Bar.-höhe (m)	Luftdr. red. NN (hPa)	Wetter	Wind km/h	Temperaturen (Grad C)				Sonne Vorl. Std.	RR 24h mm	Schnee höhe cm	Extremwerte der Lufttemperatur in der Dekade vom 11.04. bis 20.04.						
					Luft 2 m	Tau-punkt	Max Vortag	Mittel				Min 2 m	Nacht 5 cm	in seit	Tmax Datum	Tmin Datum		
Helgoland	8	990.7	Regen	SE 28	7.5	7.4	7.9	7.2	7.3	7		1953	15.8	19.04.1988	-2.1	14.04.1966		
List / Sylt	29	991.5	wolkig	E 24	6.2	5.0	8.1	6.0	5.6	5		1937	21.4	18.04.1948	-3.7	14.04.1966		
Leck	17	992.2	stark bew.	E 21	5.8	4.0	8.5	6.6	5.4	4	0.2	1974	22.5	20.04.1996	-5.6	18.04.1991		
Husum	37	991.8	stark bew.	ENE 17	5.8	4.6	9.1	6.9	5.2	4	0.0							
Schleswig	48	992.2	stark bew.	ENE 11	5.2	4.6	9.1	6.4	4.9	4	0.1	1947	25.2	18.04.1948	-5.3	12.04.1957		
Kiel	31	991.9	wolkig	ENE 15	5.1	4.2	10.0	7.1	4.8	4	0.4	1940	24.2	14.04.1959	-6.7	12.04.1966		
Westermarkdf.	8	992.3	wolkig	ENE 28	5.6	4.6	8.2	6.2	5.4	5	3.9							
Arkona	42	994.3	stark bew.	E 41	4.6	3.1	7.1	5.5	4.5	4	4.8	0.0	1951	24.0	20.04.1988	-2.8	14.04.1970	
Norderney	16	991.0	Regen	WSW 17	7.4	6.7	11.2	8.3	7.4	7	0.8	6	1947	24.2	18.04.1968	-2.4	12.04.1986	
Bremerhaven	11	991.5	Regen	WSW 15	8.4	6.9	11.3	9.2	8.3	7	0.8	9	1949	24.9	19.04.1964	-3.0	14.04.1970	
Cuxhaven	12	990.7	Regen	SE 11	7.9	6.1	10.2	8.4	7.9	7	0.2	0.3	1946	24.7	14.04.1959	-2.1	14.04.1966	
Hamburg/Flugh.	15	990.8	leicht bew.	E 8	7.2	4.5	13.7	10.0	7.1	5	2.4		1891	26.3	13.04.1952	-6.5	12.04.1986	
Lübeck	15	991.0	leicht bew.	E 8	5.3	4.4	14.5	10.2	5.0	2	3.3		1890	26.0	18.04.1948	-8.4	12.04.1986	
Boltenhagen	17	991.7	stark bew.	ESE 15	6.6	4.6	10.0	8.1	6.4	5	4.8	0.0	1951	24.5	20.04.1988	-4.3	15.04.1957	
Schwerin	68	991.0	wolkig	E 9	6.5	4.3	14.0	9.8	6.2	5	5.9		1947	24.8	20.04.1988	-5.1	12.04.1986	
Wernemünde	10	991.5	stark bew.	ESE 17	6.7	3.4	13.9	9.4	6.6	6	5.2	0.0	1951	24.7	20.04.1988	-4.0	13.04.1957	
Teterow	50	991.9	wolkig	E 11	6.5	4.4	14.3	9.4	6.2	5	5.6	0.0	1947	24.7	20.04.1988	-6.5	12.04.1986	
Berth	7	992.5	bedeckt	E 13	5.7	3.6	11.0	8.0	5.3	4	5.5		1967	26.5	20.04.1988	-5.8	12.04.1986	
Greifswald	6	993.2	stark bew.	E 8	5.5	3.8	13.1	9.2	5.0	3	6.1		1951	25.1	20.04.1988	-10.6	13.04.1957	
Ueckermünde	7	993.4	wolkig	E 18	6.9	2.7	15.3	10.0	6.6	5	8.5		1951	25.2	14.04.1961	-5.9	13.04.1958	
Emden	5	991.3	Regen	WSW 15	7.1	6.5	11.7	8.8	7.1	7	0.7	4	1947	25.0	19.04.1964	-4.0	12.04.1986	
Oldenburg	20	991.5	Regen	WSW 11	7.0	6.3	12.5	9.1	7.0	6	0.2	16						
Bremen/Flugh.	5	991.5	stark bew.	W 18	7.2	6.6	12.5	9.9	7.2	7	1.2	8	1890	26.3	17.04.1949	-6.2	12.04.1986	
Soltau	78	990.9	Regen	W 15	6.6	5.7	13.0	9.7	5.5	4	2.2	0.0	1948	25.8	12.04.1952	-9.0	12.04.1986	
Boizenburg	46	991.1	leicht bew.	ESE 8	6.3	4.2	13.4	10.1	6.1	5	2.7		1951	25.2	13.04.1952	-5.6	12.04.1986	
Lüchow	18	991.2	bedeckt	still	5.8	4.6	15.3	10.0	5.6	4	2.7		1955	25.2	20.04.1996	-6.1	13.04.1957	
Seehausen/Altm.	23	991.6	stark bew.	SE 9	6.8	4.7	15.7	10.4	6.8	6	6.2							
Marnitz	85	991.2	wolkig	E 5	5.8	3.7	14.9	10.0	5.7	3	5.1		1951	25.0	20.04.1988	-6.4	12.04.1986	
Neuruppin	39	991.0	stark bew.	E 15	7.4	5.3	15.2	10.4	7.4	6	7.4		1958	24.1	14.04.1961	-4.4	13.04.1986	
Neubrandenburg	80	992.1	stark bew.	ESE 24	6.6	4.2	14.2	9.5	6.1	5	4.6	0.0						
Angermünde	55	992.2	wolkig	E 11	6.4	5.0	15.3	9.7	5.7	4	6.3		1951	25.9	19.04.1968	-6.3	15.04.1957	
Lingen	26	992.7	bedeckt	WSW 9	6.3	5.9	12.0	8.4	6.3	6	0.8	6	1951	27.0	20.04.1968	-5.6	12.04.1986	
Münst.-Osn./Flugh.	53	993.7	stark bew.	SW 11	7.0	6.1	13.0	8.5	6.7	6	0.4	6						
Osnabrück	97	993.3	Regen	SW 13	6.6	5.7	12.8	8.7	6.4	6	1.2	13	1952	26.3	20.04.1968	-5.3	12.04.1986	
Diepholz	43	992.6	Regen	WSW 15	6.9	6.1	12.8	9.1	6.7	6	1.2	16	1952	26.4	20.04.1968	-6.0	12.04.1986	
Bad Salzungen	139	993.3	Regen	SW 11	6.3	5.5	13.3	9.5	6.1	6	0.7	13	1935	27.0	20.04.1968	-5.7	12.04.1986	
Hannover/Flugh.	59	992.0	Regen	W 13	7.1	5.5	12.7	10.2	7.0	6	1.5	1	1936	27.2	12.04.1939	-6.3	12.04.1986	
Braunschweig	88	992.4	Regen	WSW 18	7.2	6.0	14.7	10.7	7.2	6	3.9	0.3	1891	27.6	16.04.1904	-5.4	12.04.1986	
Gardelegen	48	991.1	bedeckt	SSE 2	5.5	4.5	16.2	10.6	5.0	4	5.1		1947	25.9	20.04.1996	-11.1	12.04.1986	
Magdeburg	85	991.4	bedeckt	WSW 11	6.8	5.5	16.8	10.7	6.0	4	7.2		1947	27.6	18.04.1949	-6.9	12.04.1986	
Potsdam	100	990.9	leicht bew.	E 18	6.7	4.9	17.3	10.4	6.3	4	8.1		1893	28.3	15.04.1922	-6.4	12.04.1913	
Berlin-Temp.	49	991.0	leicht bew.	E 13	7.4	5.2	16.8	11.0	6.7	4	9.4		1876	27.4	18.04.1880	-5.7	15.04.1913	
Lindenberg	104	991.5	leicht bew.	ESE 15	7.6	5.1	16.2	10.1	7.3	6	8.9		1947	26.6	18.04.1949	-6.1	12.04.1986	
Manschnow	16	991.4	leicht bew.	E 15	6.7	5.1	15.7	10.2	6.2	4	8.5							
Düsseldorf/Flugh.	41	994.9	stark bew.	SW 11	6.1	4.7	10.5	6.7	5.5	3	0.5	5	1970	26.1	19.04.1988	-5.8	12.04.1986	
Bocholt	24	993.9	stark bew.	WSW 11	5.4	4.7	11.6	7.4	5.2	4	0.7	7	1947	27.7	20.04.1968	-5.8	12.04.1986	
Essen	161	995.1	wolkig	SSW 13	5.4	4.4	9.6	6.2	5.1	5	0.2	5	1935	27.5	18.04.1949	-4.6	12.04.1986	
Luedenscheid	392	995.1	stark bew.	WSW 15	4.4	3.7	9.3	5.8	4.2	4	0.4	3						
Kahler Asten	859	-	Schneereggen	WSW 22	0.2	0.1	8.2	4.1	0.0	-0	0.8	14	Fi	1955	20.7	20.04.1968	-11.3	12.04.1986
Bad Lippspringe	158	994.1	Regen	WSW 13	6.0	5.4	12.3	8.8	5.9	6	1.1	11	1951	26.4	12.04.1952	-6.5	12.04.1986	
Kassel	233	994.2	Regen	SSW 5	5.8	5.0	14.5	9.6	5.7	5	0.8	7	1947	27.6	20.04.1968	-7.4	12.04.1986	
Göttingen	171	994.2	bedeckt	WSW 15	6.5	5.3	14.6	11.1	6.2	6	4.4	0.9	1947	26.7	20.04.1968	-6.0	11.04.1954	
Leinefelde	356	994.0	Regen	WSW 18	5.3	4.0	13.2	8.9	5.1	4	5.0	0.6	1947	25.9	20.04.1968	-11.1	12.04.1986	
Braunlage	610	993.4	Regen	WSW 11	2.7	2.0	11.6	7.0	2.7	0	6.3	1	1936	24.3	18.04.1949	-11.0	12.04.1986	
Brocken	1153	-	Schneefall	W 50	-0.5	-0.7	5.8	3.3	0.5	0	5.5	2	1	1951	18.3	15.04.1959	-12.6	11.04.1986
Artern	196	993.6	Regen	WSW 18	6.9	6.1	17.3	9.7	5.7	4	6.3	2	1954	26.2	20.04.1996	-6.5	13.04.1986	
Leipzig/Flugh.	106	990.7	stark bew.	WSW 15	6.8	4.6	18.0	10.8	6.2	5	10.1		1951	26.0	19.04.1968	-6.0	13.04.1986	
Wittenberg	152	992.1	stark bew.	W 21	8.9	6.1	16.5	10.4	6.3	3	10.9							
Oschetz	232	992.3	stark bew.	SW 15	8.2	4.4	14.3	9.8	7.3	4	12.1		1917	28.0	17.04.1934	-6.3	13.04.1986	
Dresden/Flugh.	100	991.7	leicht bew.	SSW 17	8.2	5.1	17.1	10.0	6.0	3	10.9		1951	25.2	20.04.1996	-6.9	12.04.1986	
Doberslug-Kir.	70	991.6	stark bew.	SSE 9	7.3	6.5	17.2	10.3	6.6	5	8.2		1951	26.8	19.04.1968	-6.6	13.04.1997	
Cottbus	238	991.9	stark bew.	S 24	9.9	5.3	15.1	9.2	5.9	3	10.5		1951	24.0	20.04.1988	-5.6	12.04.1986	
Aachen	205	995.7	wolkig	SSW 11	4.9	2.7	9.0	6.6	4.9	3	4		1891	29.3	18.04.1949	-4.7	12.04.1986	
Nuerbg.-Berw.	486	996.4	stark bew.	WSW 15	2.7	1.3	5.7	3.8	2.7	2	8							
Köln-Bonn/Flugh.	100	995.7	Schauer	S 9	5.3	4.5	9.6	6.5	4.7	3	4		1958	28.5	20.04.1968	-8.8	12.04.1986	
Bendorf	129	996.7	stark bew.	SW 8	5.8	4.3	9.4	7.2	5.7	5	4		1951	28.0	20.04.1968	-4.9	12.04.1986	
Bad Marienberg	555	996.6	stark bew.	SW 17	2.7	2.0	9.4	5.1	2.7	1	2		1963	23.4	20.04.1968	-8.8	12.04.1986	
Gießen	195	997.5	stark bew.	SSW 13	5.7	4.1	13.8	8.3	5.7	5	0.2	12	1939	28.5	18.04.1949	-6.0	12.04.1986	
Bad Hersfeld	272																	