

Amtsblatt des Deutschen Wetterdienstes

D 7311 A
ISSN 0936-5818

Schutzgebühr monatlich DM 30,25
einschließlich Versandkosten,
Einzelpreis DM 1,25
zuzüglich Versandkosten

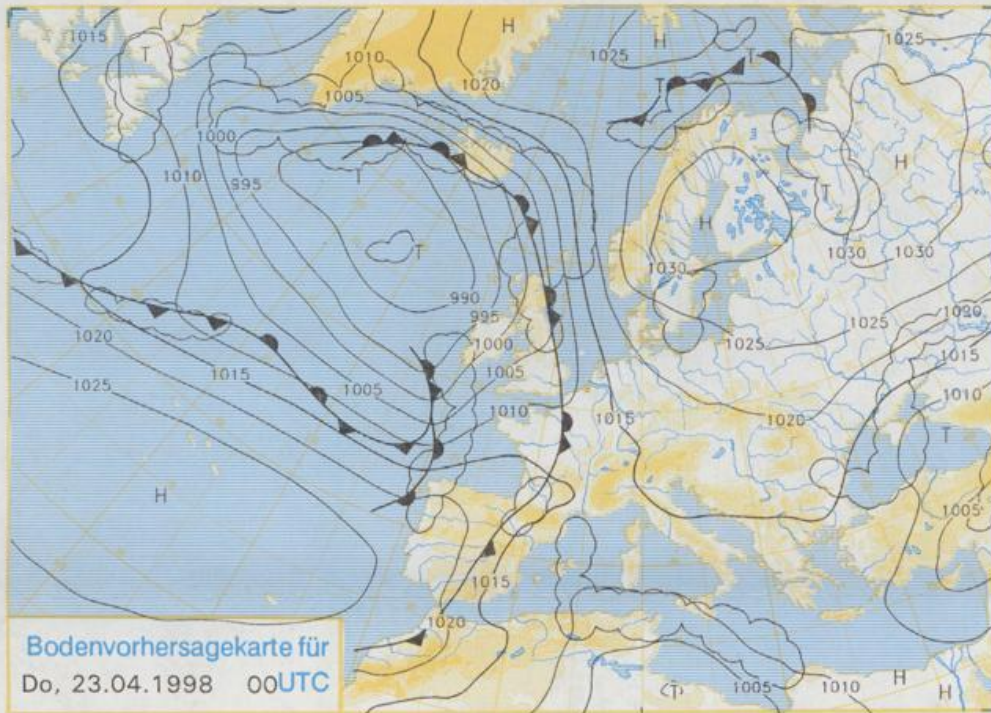
Druck und Verlag: Deutscher Wetterdienst
Frankfurter Straße 135, 63067 Offenbach
Postanschrift: 63004 (Postfach), Telefon: (069) 80 62 - 22 83
Telex: 4152871, Telefax: (069) 80 62 - 24 84
LZB: BLZ 505 000 00 Kto.-Nr.: 505 01004

Erscheint täglich; nur Postbezug

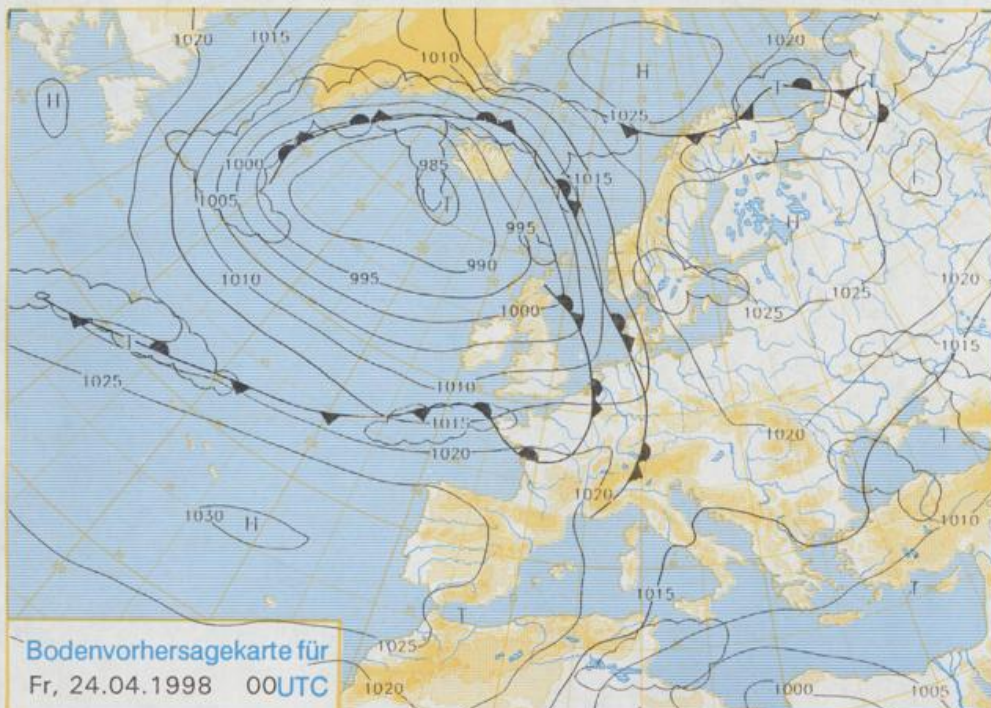
Jahrgang 1998

Dienstag, den 21. April

Nummer: 111



Stereographische Projektion 1 : 60 000 000 60°N



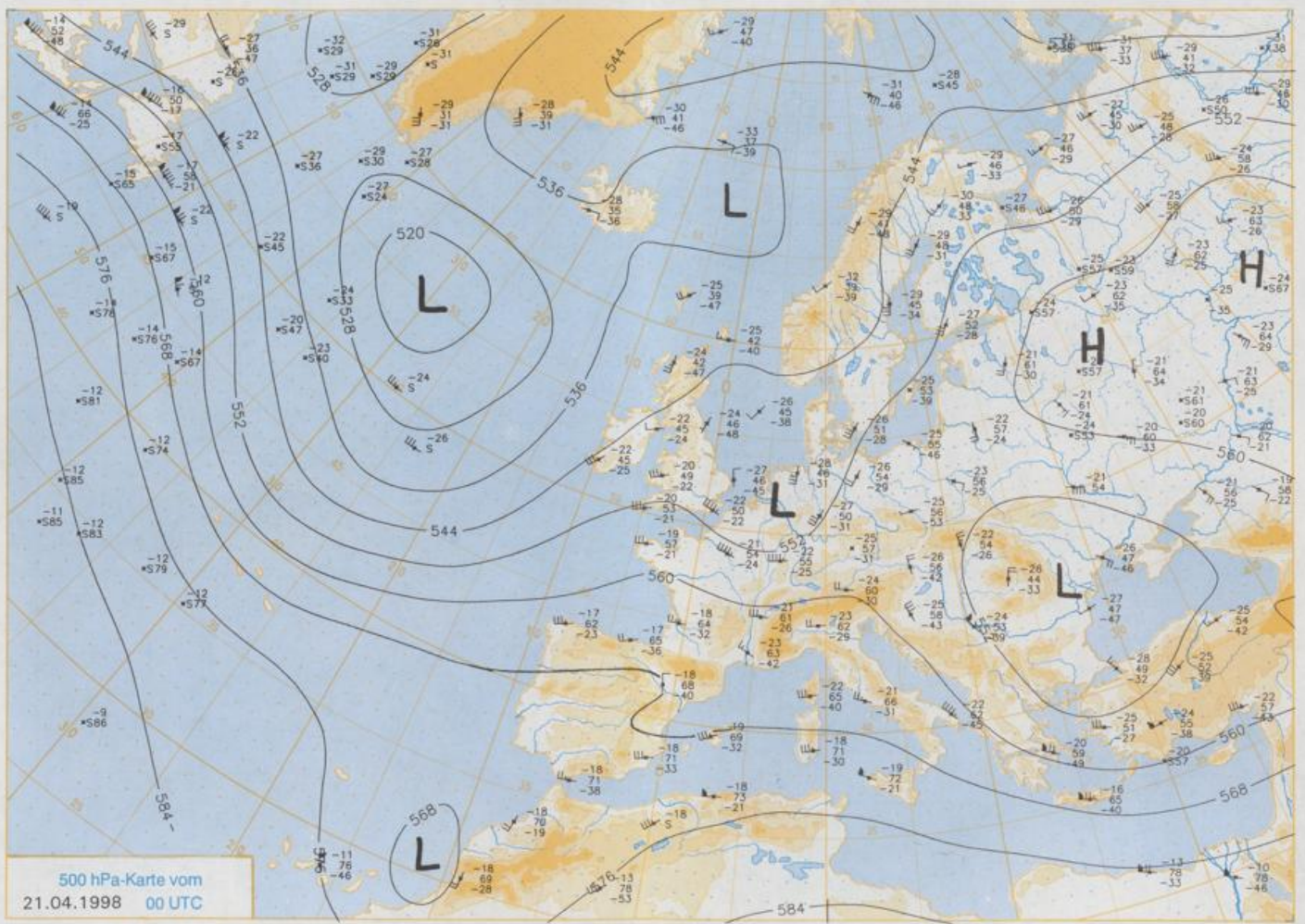
Deutschland-Vorhersage für Donnerstag, 23.04.98

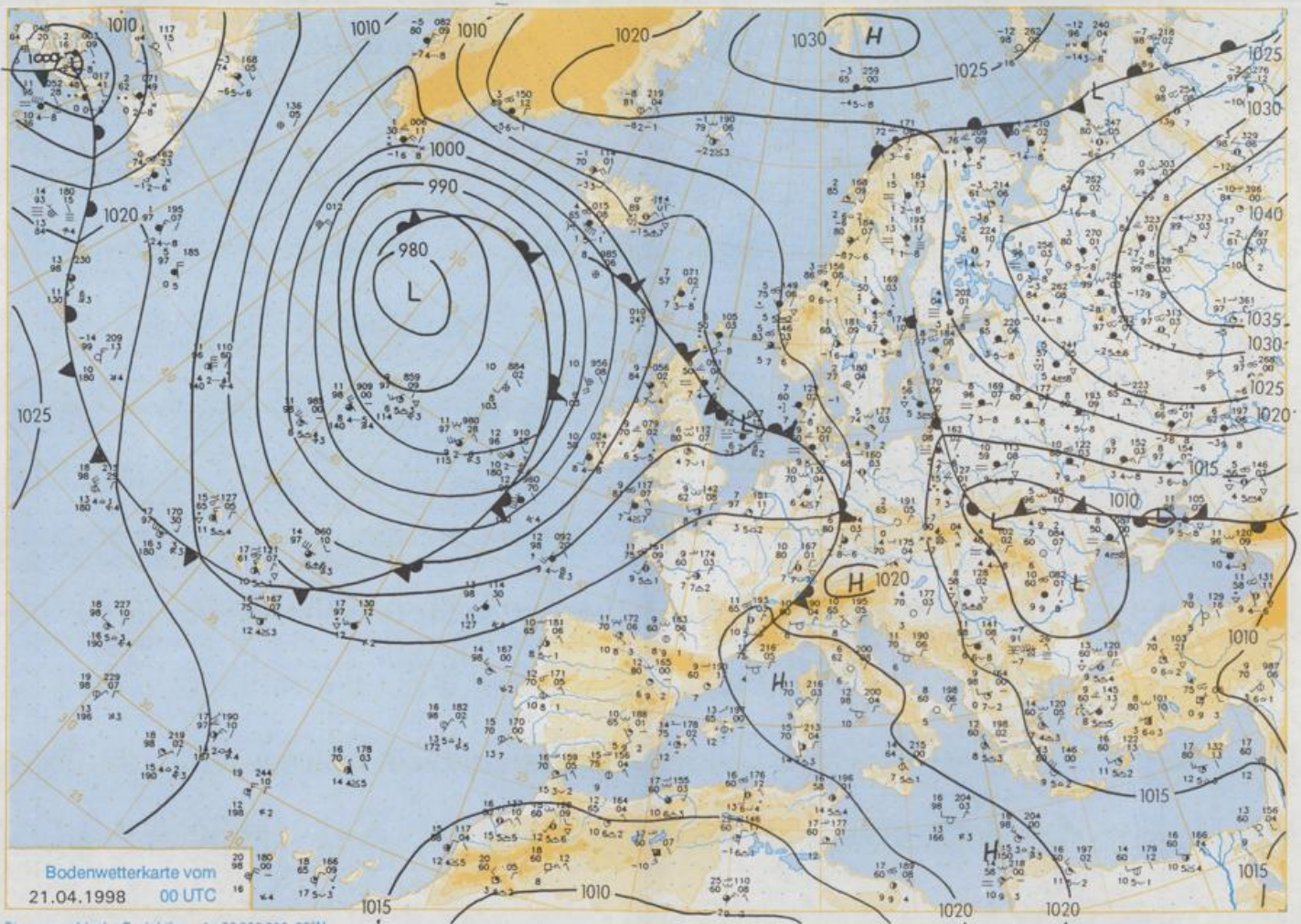
Deutschland liegt zunächst noch am Rande der skandinavischen Antizyklone, wobei sich die aus östlicher Richtung herangeführte Festlandsluft weiter erwärmen kann. Erst in der zweiten Tageshälfte greift ein Tiefausläufer von Frankreich auf die Westhälfte Deutschlands über, dem rasch weitere folgen.

Am Donnerstag scheint zunächst die Sonne. Erst ab den Mittagsstunden entwickeln sich in der Westhälfte einzelne, teils kräftige Schauer. Nach Frühtemperaturen zwischen 3 und 8°C, in Bayern örtlich um 2°C, wird es mit Höchstwerten zwischen 17 und 23°C noch etwas wärmer als am Vortag. Lediglich an der Ostseeküste bleibt es mit 12 bis 16°C kühler. Der Wind weht schwach bis mäßig aus ost- bis südöstlicher Richtung und dreht später in der Westhälfte auf westliche Richtung.

Weitere Aussichten für Freitag, 24.04.98

Im Osten meist noch heiter, zeitweise auch wolbig, aber kaum Schauer. Sonst wechselnde, vor allem in den Nachmittagsstunden auch starke Bewölkung mit einzelnen Schauern. Wenig Temperaturänderung.





Bodenwetterkarte vom
 21.04.1998 00 UTC
 Stereographische Projektion 1 : 30 000 000 60°N

Wettermeldungen von Dienstag, dem 21. April 1998 06 UTC

Station	Bar.-höhe (m)	Luftdr. red.NN (hPa)	Wetter	Deutschland											Extremwerte der Lufttemperatur			
				Wind km/h	Temperatur (Grad C)				Nacht 2 m 5 cm	Sonne Vort. Std.	RR 24h mm	Schnee höhe cm	in der Dekade vom 21.04. bis 30.04.					
					Luft 2 m	Tau-punkt	Max	Vortag					Mittel	Min	Tmax Datum	Tmin Datum		
Hejlsøland	8	1014.0	stark bew.	WSW	15	8.0	7.9	9.6	8.4	7.8	6	0.8	4	1953	19.6	28.04.1993	-0.4	23.04.1981
List / Sylt	29	1013.9	stark bew.	WSW	8	8.4	8.3	10.9	8.1	7.8	7	3.1	6	1937	24.2	28.04.1993	-1.1	23.04.1981
Leck	17	1014.1	bedeckt	still	8	9.0	8.2	13.2	8.2	8.5	8	2.9	7	1974	25.4	22.04.1996	-7.1	24.04.1981
Husum	37	1013.9	stark bew.	WSW	9	8.1	8.1	13.8	8.6	8.2	8	3.0	7					
Schleswig	48	1014.5	Nebel	SW	8	8.9	8.5	12.9	8.7	8.5	8	4.0	6	1947	27.0	22.04.1996	-3.4	24.04.1981
Kiel	31	1014.4	stark bew.	S	4	9.1	8.7	14.2	9.3	9.1	8	3.7	2	1940	29.3	21.04.1968	-4.6	21.04.1991
Westermarckd.	8	1014.4	Regen	SE	9	8.7	8.7	13.0	8.9	8.3	8	7.4	0.9					
Arkona	42	1016.9	stark bew.	SE	17	7.2	2.4	9.0	6.7	5.9	6	12.8		1951	24.6	22.04.1996	-2.3	23.04.1981
Norderney	16	1014.1	stark bew.	SW	8	8.3	7.2	10.7	9.2	7.7	6	0.1	2	1947	25.9	21.04.1968	-0.5	26.04.1950
Bremerhaven	11	1015.1	stark bew.	SSW	13	8.0	6.5	13.8	9.9	7.6	7	2.3	5	1949	28.9	21.04.1968	-0.9	23.04.1951
Cuxhaven	12	1014.6	stark bew.	W	9	8.5	7.5	13.4	9.3	8.3	7	2.3	7	1946	28.0	21.04.1968	-1.5	23.04.1951
Hamburg/Flugh.	15	1014.6	Regen	WSW	9	9.2	7.6	16.5	10.8	8.6	7	5.6	1	1891	29.7	21.04.1968	-6.5	22.04.1938
Lübeck	15	1014.3	Sprühregen	S	5	9.0	9.0	16.5	9.8	8.6	8	5.2	4	1890	29.8	21.04.1968	-6.5	21.04.1991
Boltenhagen	17	1014.8	Regen	S	8	9.1	8.6	15.1	9.7	8.9	8	6.2	4	1951	29.3	21.04.1968	-4.2	23.04.1981
Schwern	68	1014.7	bedeckt	S	5	9.0	8.2	16.1	11.0	8.8	8	7.8	0.5	1947	29.3	21.04.1968	-3.6	21.04.1991
Warnemünde	10	1014.5	bedeckt	SSE	9	9.6	7.1	16.5	11.8	9.3	8	8.0	0.6	1951	29.5	23.04.1996	-2.1	23.04.1981
Teterow	50	1015.6	Regen	SSE	11	8.6	7.4	16.7	11.6	8.3	8	11.1	0.1	1947	29.3	23.04.1996	-3.8	29.04.1976
Barth	7	1015.2	Regen	SE	5	8.4	4.9	15.5	9.2	8.2	7	9.6	0.0	1967	32.0	22.04.1968	-4.4	29.04.1976
Greifswald	6	1016.1	stark bew.	SE	13	8.4	3.0	14.0	8.7	6.9	3	10.4		1951	28.6	22.04.1968	-4.1	25.04.1981
Ueckermünde	7	1017.3	bedeckt	E	2	8.5	1.1	12.8	8.7	6.8	4	12.7		1951	28.9	23.04.1996	-4.6	27.04.1954
Emden	5	1014.3	leicht bew.	SSW	13	7.0	6.3	10.6	8.8	6.7	5		4	1947	28.7	21.04.1968	-3.0	21.04.1957
Oldenburg	20	1014.6	leicht bew.	SW	5	6.7	5.3	13.8	9.8	6.7	4	3.0	5					
Bremen/Flugh.	5	1015.1	bedeckt	WSW	9	7.9	6.2	13.7	10.2	7.4	6	3.5	1	1890	30.2	21.04.1968	-6.2	21.04.1991
Soitze	78	1015.3	Regen	WSW	8	8.1	7.4	15.6	10.1	8.0	7	5.0	3	1948	29.8	21.04.1968	-7.2	21.04.1991
Boizenburg	46	1015.0	Regen	S	8	8.7	7.9	15.6	10.2	8.4	8	5.8	4	1951	30.6	21.04.1968	-3.4	21.04.1973
Lüchow	18	1015.1	Regen	SSE	4	9.0	8.5	16.0	11.3	8.9	8	7.2	1	1955	30.1	22.04.1968	-6.8	21.04.1991
Seehausen/Altm.	23	1015.1	stark bew.	S	2	8.7	8.0	16.4	11.4	8.6	8	8.3	5					
Marnitz	85	1015.2	Regen	SSE	4	8.5	7.3	15.0	11.1	8.3	8	9.9	4	1951	30.8	22.04.1968	-4.0	25.04.1972
Neuruppin	39	1015.6	Regen	ENE	4	9.1	5.7	15.3	10.8	8.8	6	11.2	0.0	1958	30.9	23.04.1968	-4.6	29.04.1976
Neubrandenburg	80	1016.0	stark bew.	SSE	15	8.9	3.8	15.8	10.5	8.8	8	10.4	0.0					
Angermünde	55	1016.5	stark bew.	S	5	7.7	2.6	15.5	9.5	6.8	4	10.1		1951	31.7	22.04.1968	-4.0	21.04.1953
Lingen	26	1015.2	leicht bew.	SSW	9	6.5	6.0	11.2	8.4	6.4	6	1.1	7	1951	30.3	21.04.1968	-5.3	21.04.1991
Münst.-Osn./Flugh.	53	1015.8	leicht bew.	SW	11	7.0	6.2	12.1	8.8	6.5	5	1.2	3	1952	30.3	21.04.1968	-4.0	21.04.1991
Osnabrück	97	1015.6	leicht bew.	SW	9	7.3	6.3	12.4	9.6	6.8	6	2.2	7	1952	30.3	21.04.1968	-4.8	24.04.1988
Diepholz	43	1015.4	stark bew.	SW	11	7.4	6.5	13.3	10.2	6.5	5	2.8	2	1936	30.8	21.04.1968	-3.8	21.04.1991
Bad Salzflöten	139	1015.9	Regen	SSW	4	7.3	6.4	12.3	9.4	7.0	7	1.5	8	1891	29.7	21.04.1968	-5.3	24.04.1988
Hannover/Flugh.	59	1015.3	Regen	WSW	13	7.8	6.8	14.1	10.4	7.8	8	5.2	6	1891	29.8	21.04.1968	-4.6	24.04.1988
Braunschweig	88	1015.7	bedeckt	S	2	8.4	7.9	14.4	11.2	8.7	8	5.8	4	1947	31.3	22.04.1968	-7.1	29.04.1976
Gardelegen	48	1015.2	Sprühregen	S	5	8.5	7.7	15.9	10.5	8.4	8	7.5	5	1947	31.9	22.04.1968	-5.3	24.04.1988
Magdeburg	85	1015.1	bedeckt	SSE	5	8.5	7.3	15.3	10.3	8.3	6	9.8	3	1947	31.8	22.04.1968	-4.0	22.04.1929
Potsdam	100	1015.8	Regen	E	5	9.0	4.6	16.9	11.1	7.7	6	9.3	0.0	1893	31.8	22.04.1968	-3.9	22.04.1929
Berlin-Temp.	49	1015.7	stark bew.	SE	8	8.5	3.9	16.5	11.4	8.0	5	10.7	0.0	1876	31.3	22.04.1968	-3.9	22.04.1929
Lindenberg	104	1016.0	leicht bew.	ESE	11	6.9	1.8	16.0	10.5	6.3	5	10.1		1947	30.9	22.04.1968	-3.9	25.04.1972
Manschnow	16	1016.1	wolkig	E	13	6.0	4.3	15.9	9.6	3.7	1	11.8						
Düsseldorf/Flugh.	41	1017.0	wolkig	SW	15	5.8	4.3	12.0	9.5	4.2	2	0.3	3	1970	26.9	30.04.1993	-4.0	21.04.1997
Bocholt	24	1015.9	stark bew.	WSW	9	6.7	5.2	12.3	8.6	5.5	4	0.3	5	1947	29.6	21.04.1968	-5.6	29.04.1976
Essen	161	1017.7	stark bew.	SSW	11	6.1	4.8	11.5	8.9	5.5	4	0.5	4	1935	28.9	21.04.1968	-2.8	21.04.1991
Luedenscheid	392	1016.9	stark bew.	WSW	18	5.4	4.5	8.2	6.0	5.1	4	1.5	9					
Kahler Asten	859	-	in Wolken	WSW	21	2.2	2.2	6.2	4.0	2.1	2	1.5	8	1955	24.5	22.04.1968	-7.4	25.04.1972
Bad Lippspringe	158	1016.4	bedeckt	WSW	11	7.3	6.2	12.2	9.2	6.9	6	2.3	11	1951	29.4	21.04.1968	-5.0	29.04.1976
Kassel	233	1016.2	stark bew.	SW	2	7.4	6.6	13.1	9.0	7.3	7	3.9	4	1951	30.1	21.04.1968	-3.8	21.04.1997
Göttingen	171	1016.3	Regen	W	13	8.2	7.1	14.3	9.8	8.1	8	5.7	6	1947	29.7	21.04.1968	-5.3	22.04.1951
Leinefelde	356	1016.1	Regen	W	11	7.1	6.2	13.6	9.6	7.0	6	5.9	10	1957	28.6	22.04.1968	-6.2	24.04.1981
Braunlage	610	1015.9	Regen	W	5	4.5	3.7	10.9	6.8	4.5	4	3.6	13	1936	25.9	22.04.1968	-7.0	24.04.1981
Brocken	1153	-	Schneefall	WSW	30	0.2	0.0	5.4	2.8	0.1	0	8.8	7	1951	21.4	23.04.1968	-10.2	25.04.1972
Artern	166	1015.6	stark bew.	SSW	11	8.2	7.5	15.7	10.2	7.8	6	8.2	3	1954	31.0	22.04.1968	-3.9	29.04.1976
Leipzig/Flugh.	149	1016.0	Regen	S	8	7.4	6.2	15.4	10.7	5.8	4	10.2	0.1	1951	30.4	22.04.1968	-4.7	24.04.1988
Wittenberg	106	1015.8	stark bew.	SE	2	7.5	5.1	15.9	10.0	7.2	5	9.5	0.0	1951	32.0	23.04.1968	-4.9	24.04.1988
Oschatz	152	1016.4	Regen	S	8	9.0	5.6	15.6	9.4	3.9	2	11.4	0.0					
Dresden/Flugh.	232	1016.4	stark bew.	SSE	15	7.4	3.7	15.4	10.2	4.3	1	10.6		1917	30.4	23.04.1968	-4.3	24.04.1988
Doberlug-Kir.	100	1016.1	stark bew.	S	11	7.7	4.5	15.6	8.6	3.1	-1	10.0		1951	30.7	23.04.1968	-6.7	24.04.1988
Cottbus	70	1016.1	leicht bew.	ESE	4	6.7	4.2	16.5	9.2	3.1	-0	11.4		1951	31.1	22.04.1968	-6.5	24.04.1988
Görlitz	238	1016.3	wolkig	SW	5	6.3	3.2	14.6	9.0	2.7	1	12.2		1951	30.2	23.04.1968	-4.9	26.04.1972
Aachen	205	1017.1	wolkenlos	SW	15	6.4	5.0	12.7	9.2	5.9	4	1.5	3	1891	30.0	21.04.1968	-2.3	21.04.1908
Nuerbg.-Barw.	486	1018.1	leicht bew.	SW	11	3.9	2.9	8.5	6.5	3.5	2	0.2	5					