

D 7311 A  
ISSN 0936-5818

Schutzgebühr monatlich DM 30,25  
einschließlich Versandkosten,  
Einzelpreis DM 1,25  
zuzüglich Versandkosten

Druck und Verlag: Deutscher Wetterdienst  
Frankfurter Straße 135, 63067 Offenbach  
Postanschrift: 63004 (Postfach), Telefon: (069) 80 62 - 22 83  
Telefax: 41 52 871, Telefax: (069) 80 62 - 24 84  
LZB: BLZ 505 000 00 Kto.-Nr.: 505 01004

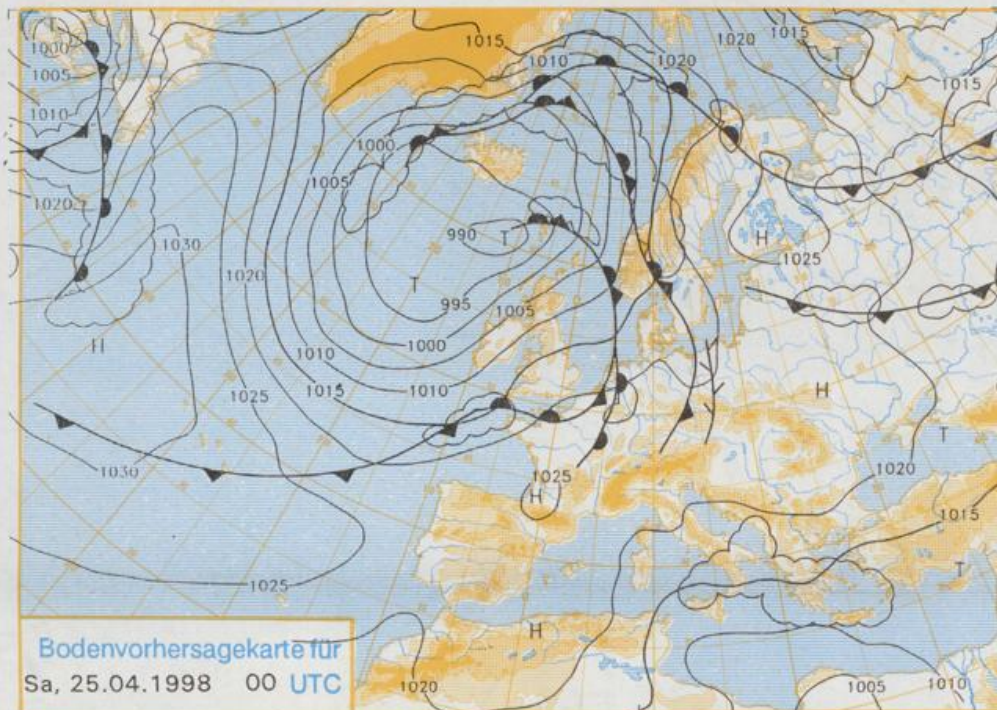
Erscheint täglich; nur Postbezug



Jahrgang 1998

Donnerstag, den 23. April

Nummer: 113



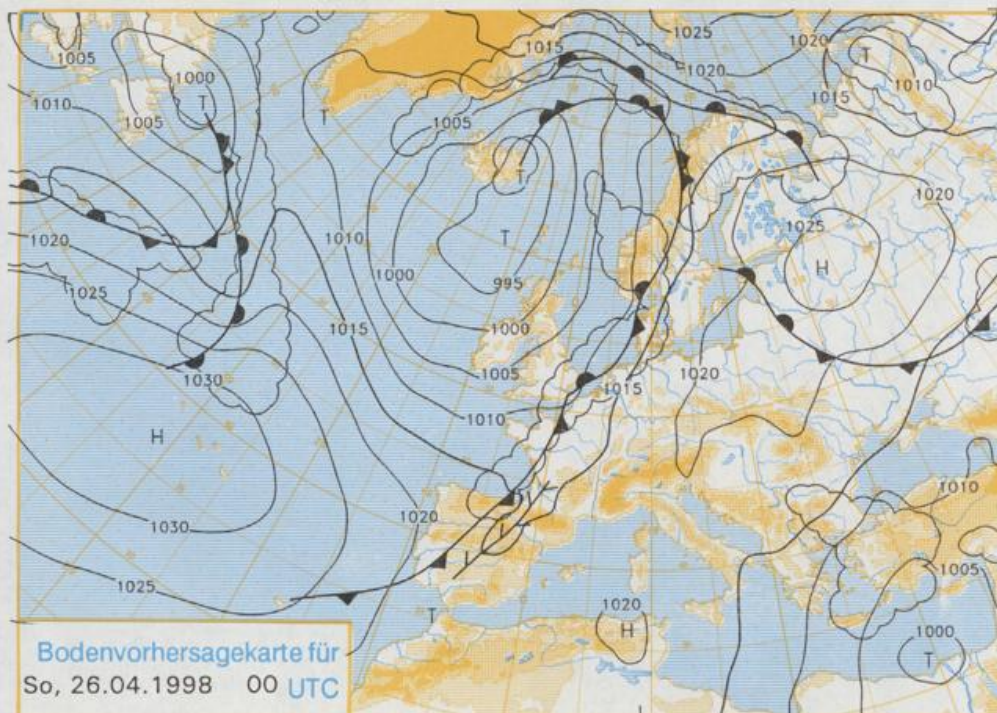
### Deutschland-Vorhersage für Samstag, 25.04.98

An der Südwestseite des umfangreichen Tiefdrucksystems zwischen Island und den Britischen Inseln überqueren Tiefausläufer unter Abschwächung Deutschland.

Im Nordwesten und Westen regnet es anfangs etwas, in den anderen Gebieten ist der Himmel meist wolkeig. Im Laufe des Tages lockert die Bewölkung deutlich auf, und es regnet nur noch an der Nordseeküste etwas. Die Frühtemperaturen liegen zwischen 7 und 11°C, die Tageshöchsttemperaturen zwischen 18 und 25°C. Der Wind weht meist schwach aus Südwest bis Süd, nur im Nordwesten und im Westen frischt er im Tagesverlauf mäßig auf.

Bodenvorhersagekarte für  
Sa, 25.04.1998 00 UTC

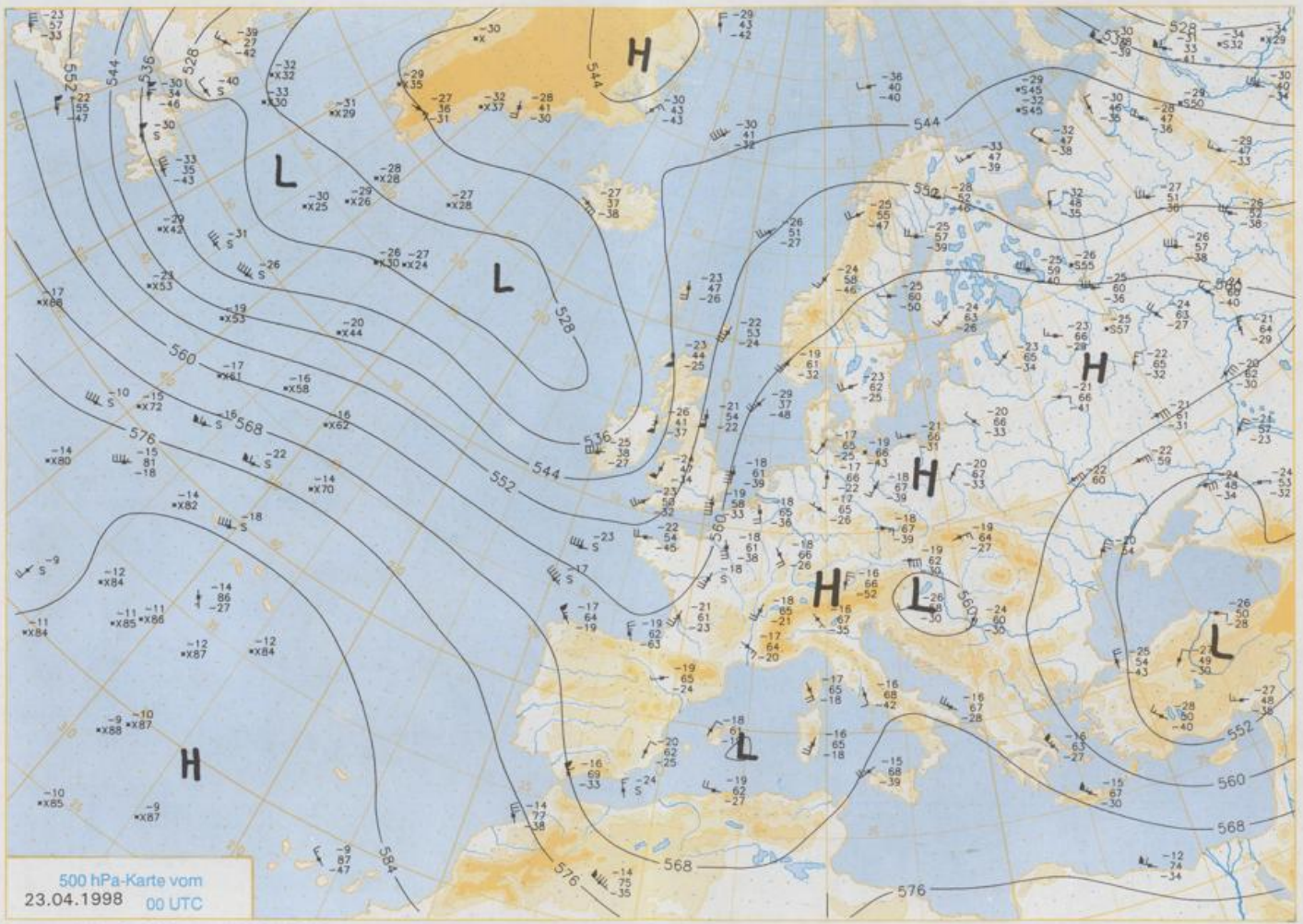
Stereographische Projektion 1 : 60 000 000 60°N



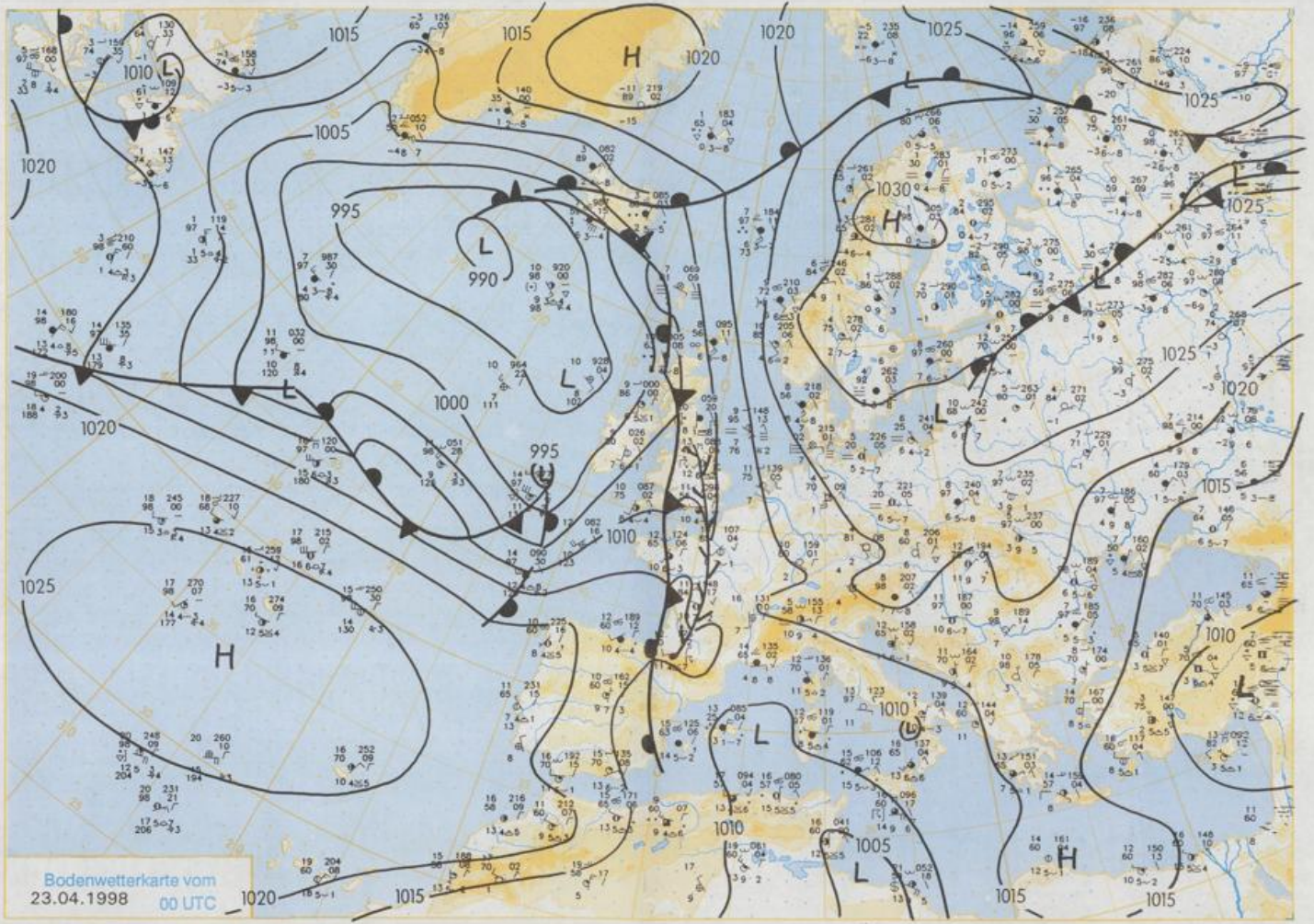
### Weitere Aussichten für Sonntag, 26.04.98

In der Westhälfte teils gewitterartige Regenfälle, in der Osthälfte meist heiter und trocken. Tageshöchsttemperaturen meist zwischen 20 und 25°C.

Bodenvorhersagekarte für  
So, 26.04.1998 00 UTC



Stereographische Projektion. 1 : 30 000 000 60°N



Stereographische Projektion 1 : 30 000 000 60°N

Wettermeldungen von Donnerstag, dem 23. April 1998 06 UTC

Station	Bar.- höhe (m)	Luftdr. red.NN (hPa)	Wetter	Wind km/h	Deutschland							Extremwerte der Lufttemperatur			
					Temperaturen (Grad C)		Nacht	Sonne	RR	Schnee	in der Dekade vom 21.04. bis 30.04.				
					Tau- punkt	Max Vortag					Mittel 2 m	Min 5 cm	seit	Trmin Datum	
Helgoland	8	1016,6	leicht bew.	ESE 42	8,4	8,2	10,7	9,2	8,3	7	6,8	1953	19,6 28.04.1993	-0,4 23.04.1981	
List / Sylt	29	1018,5	bedeckt	ESE 37	6,8	6,7	12,5	8,2	6,5	6	5,1	1937	24,2 28.04.1993	-1,1 23.04.1981	
Leck	17	1019,5	stark bew.	E 26	7,1	6,2	14,3	8,6	6,9	7	5,8	1974	25,4 22.04.1996	-7,1 24.04.1981	
Husum	37	1018,8	Nebel	E 22	7,5	7,3	14,0	8,4	7,0	6	7,8				
Schleswig	48	1019,9	Nebel	E 17	6,5	6,5	11,6	7,9	6,5	7	8,0	1947	27,0 22.04.1996	-3,4 24.04.1981	
Kiel	31	1019,9	bedeckt	E 13	7,0	6,8	11,1	7,4	6,7	7	8,9	1940	29,3 21.04.1968	-4,6 21.04.1981	
Westermarckd.	8	1020,8	Nebel	E 24	5,9	5,9	7,9	6,6	5,6	6	0,1				
Arkona	42	1022,7	stark bew.	ESE 17	6,0	5,5	6,5	5,2	4,8	5	0,0	1951	24,6 22.04.1996	-2,3 23.04.1981	
Norderney	16	1015,3	leicht bew.	ESE 21	8,4	6,9	16,2	11,8	7,8	7	9,7	1947	25,9 21.04.1968	-0,5 26.04.1950	
Bremerhaven	11	1017,3	leicht bew.	ESE 17	8,3	6,3	16,5	11,3	7,7	6	5,1	1949	28,9 21.04.1968	-0,9 23.04.1981	
Cuxhaven	12	1017,4	leicht bew.	ESE 30	8,1	7,5	14,2	10,0	7,7	7	7,8	1946	28,0 21.04.1968	-1,5 23.04.1981	
Hamburg/Flugh.	15	1018,7	leicht bew.	ESE 17	8,4	6,9	12,9	9,7	5,9	4	2,7	1891	29,7 21.04.1968	-6,5 22.04.1938	
Lübeck	15	1019,5	stark bew.	E 13	8,1	8,1	13,1	7,4	6,5	2	2,9	1890	29,8 21.04.1968	-6,5 21.04.1991	
Boltenhagen	17	1020,4	Nebel	ESE 22	6,9	6,6	9,2	7,2	6,8	7	6,5	1951	28,3 21.04.1968	-4,2 23.04.1981	
Schwerin	68	1020,0	Nebel	E 13	7,5	7,0	14,3	8,9	7,4	7	6,2	0,0	1947	29,3 21.04.1968	-3,8 21.04.1991
Warnemünde	10	1020,6	Nebel	SE 15	6,2	5,4	10,6	7,5	5,9	6	0,0	1951	29,5 23.04.1996	-2,1 23.04.1981	
Teterow	50	1021,5	Nebel	E 8	6,2	6,2	11,1	7,6	5,6	6	0,0	1947	29,3 23.04.1996	-3,8 29.04.1976	
Barth	7	1021,4	stark bew.	ESE 5	6,9	6,2	9,9	7,0	5,8	6	0,0	1967	32,0 22.04.1968	-4,4 29.04.1976	
Greifswald	6	1022,0	bedeckt	E 4	6,6	6,3	8,0	6,2	5,6	5	0,0	1951	28,6 22.04.1996	-4,1 25.04.1981	
Ueckermünde	7	1022,8	leicht bew.	E 8	9,0	8,2	9,6	7,4	3,7	1	1,5	1951	28,9 23.04.1996	-4,6 27.04.1954	
Erden	5	1014,9	leicht bew.	ESE 15	7,4	6,3	17,1	11,2	6,1	5	10,1	1947	28,7 21.04.1968	-3,0 21.04.1957	
Oldenburg	20	1016,1	leicht bew.	ESE 15	8,4	6,2	17,7	11,9	7,2	5	9,0				
Bremen/Flugh.	5	1016,7	leicht bew.	ESE 17	8,3	6,6	17,2	11,8	7,7	6	8,6	1890	30,2 21.04.1968	-6,2 21.04.1991	
Soiltau	78	1018,2	wolkenlos	ESE 11	7,6	6,4	16,2	11,1	7,0	6	4,9	1948	29,8 21.04.1968	-7,2 21.04.1991	
Boizenburg	46	1019,7	wolkig	ESE 17	7,2	6,3	11,2	8,5	6,2	5	1,8	1951	30,6 21.04.1968	-3,4 21.04.1973	
Lüchow	18	1019,5	leicht bew.	E 8	7,6	7,6	14,9	10,3	5,3	3	3,0	1955	30,1 22.04.1968	-6,8 21.04.1991	
Seehausen/Altm.	23	1020,1	wolkenlos	ESE 13	7,6	6,6	15,1	10,1	6,4	5	5,5				
Marnitz	85	1020,5	Nebel	E 11	7,0	6,1	14,2	8,2	4,7	2	5,0	0,0	1951	30,8 22.04.1968	-4,0 25.04.1972
Neuruppin	39	1020,7	leicht bew.	E 9	7,8	7,1	14,7	9,8	7,3	6	6,5	1958	30,9 23.04.1968	-4,6 29.04.1976	
Neubrandenburg	80	1021,8	Nebel	ENE 9	5,4	5,3	12,3	7,1	5,3	5	2,2	0,0			
Angermünde	55	1021,8	Nebel	NE 2	5,4	5,4	15,2	9,4	3,5	2	3,0	1951	31,7 22.04.1968	-4,0 21.04.1953	
Lingen	26	1014,5	leicht bew.	SE 11	9,7	6,3	19,0	13,9	8,6	6	11,4	1951	30,3 21.04.1968	-5,3 21.04.1991	
Münst.-Osn./Flugh.	53	1015,2	leicht bew.	ESE 13	9,6	5,3	19,5	13,8	8,9	7	10,4				
Osnabrück	97	1015,9	leicht bew.	SE 9	9,5	4,9	17,9	12,7	7,6	4	11,0	1952	30,3 21.04.1968	-4,0 21.04.1991	
Diepholz	43	1016,2	leicht bew.	ESE 9	6,9	5,5	17,7	11,9	5,5	1	10,2	1952	30,0 21.04.1968	-4,8 24.04.1988	
Bad Salzungen	139	1016,3	wolkenlos	SSE 18	10,9	4,3	17,7	11,9	10,1	7	11,0	1935	30,8 21.04.1968	-3,8 21.04.1991	
Hannover/Flugh.	59	1016,8	leicht bew.	E 13	7,7	6,5	17,2	11,9	4,5	3	10,2	1936	29,7 21.04.1968	-5,3 24.04.1988	
Braunschweig	88	1018,1	leicht bew.	SE 11	8,8	6,0	15,8	11,3	6,6	4	10,5	1891	29,8 21.04.1968	-4,6 24.04.1988	
Gardelegen	48	1019,2	wolkenlos	E 5	6,7	5,9	16,6	11,6	4,4	2	3,8	1947	31,3 22.04.1968	-7,1 29.04.1976	
Magdeburg	85	1019,3	wolkenlos	E 5	7,2	5,9	16,1	11,7	5,6	1	8,3	1947	31,9 22.04.1968	-5,3 24.04.1988	
Potsdam	100	1020,6	leicht bew.	E 18	7,1	6,9	17,2	10,5	6,1	4	8,0	1893	31,8 22.04.1968	-4,0 22.04.1929	
Berlin-Temp.	49	1020,7	leicht bew.	ESE 11	8,9	8,1	16,2	11,2	7,4	4	6,0	1876	31,3 22.04.1968	-3,9 22.04.1929	
Lindenberg	104	1021,0	leicht bew.	ESE 11	7,9	7,4	15,9	10,9	6,9	6	5,5	1947	30,9 22.04.1968	-3,9 25.04.1972	
Manschnow	16	1021,0	Nebel	ENE 9	7,0	6,6	16,8	9,6	5,4	2	5,9	0,0			
Düsseldorf/Flugh.	41	1013,9	leicht bew.	SSE 21	12,6	3,2	21,1	14,6	10,3	5	10,7	1970	26,9 30.04.1993	-4,0 21.04.1997	
Bocholt	24	1013,2	leicht bew.	ESE 11	9,5	5,4	21,0	14,6	8,1	6	10,7	1947	29,6 21.04.1968	-5,6 29.04.1976	
Essen	161	1014,2	leicht bew.	SE 22	12,9	2,9	20,4	14,8	11,4	8	10,9	1935	28,9 21.04.1968	-2,8 21.04.1991	
Luedenscheid	392	1014,6	leicht bew.	SE 13	10,3	2,5	18,0	12,2	8,7	5	10,6				
Kahler Asten	859	-	leicht bew.	SSE 26	6,0	1,4	14,7	8,6	5,1	3	10,4	1955	24,5 22.04.1968	-7,4 25.04.1972	
Bad Lipspringe	158	1016,4	leicht bew.	ESE 13	10,5	4,4	17,7	13,1	9,4	8	11,9	1951	29,4 21.04.1968	-5,0 29.04.1976	
Kassel	233	1017,1	leicht bew.	N 2	8,5	4,6	18,2	12,0	6,4	1	11,9	1951	30,1 21.04.1968	-3,8 21.04.1997	
Göttingen	171	1018,2	wolkenlos	ESE 9	4,2	3,5	16,9	9,8	2,4	1	12,7	1947	29,7 21.04.1968	-5,3 22.04.1951	
Leinefelde	356	1018,4	leicht bew.	E 2	6,4	3,5	15,7	10,2	5,0	1	12,9	1957	28,6 22.04.1968	-6,2 24.04.1981	
Braunlage	610	1018,9	leicht bew.	N 4	4,8	3,7	13,7	8,0	2,0	-2	9,3	1936	25,9 22.04.1968	-7,0 24.04.1981	
Brocken	1153	-	leicht bew.	S 41	5,4	-1,2	9,3	5,3	3,7	3	11,7	Re	1951	21,4 23.04.1968	-10,2 25.04.1972
Artern	166	1019,1	wolkenlos	E 2	5,5	4,7	16,1	9,3	4,6	2	9,6	1954	31,0 22.04.1968	-3,9 29.04.1976	
Leipzig/Flugh.	149	1019,3	leicht bew.	E 8	7,1	5,2	15,5	10,2	4,8	2	7,9	1951	30,4 22.04.1968	-4,7 24.04.1988	
Wittenberg	106	1019,7	leicht bew.	E 8	7,3	6,4	16,9	11,9	6,0	4	10,2	0,0	1951	32,0 23.04.1968	-4,9 24.04.1988
Oschatz	152	1020,4	leicht bew.	still	5,5	4,8	17,0	11,1	3,8	1	8,6				
Dresden/Flugh.	232	1020,1	leicht bew.	SE 13	8,5	5,9	15,6	10,1	5,9	3	9,4	1917	30,4 23.04.1968	-4,3 24.04.1988	
Doblerlug-Kir.	100	1020,6	leicht bew.	E 8	6,4	5,5	16,7	10,6	3,0	-0	6,3	1951	30,7 23.04.1968	-6,7 24.04.1988	
Cottbus	70	1021,0	wolkenlos	ESE 8	6,9	6,2	17,0	11,4	6,1	2	6,1	1951	31,1 22.04.1968	-6,5 24.04.1988	
Görlitz	238	1021,1	wolkenlos	E 5	5,0	4,5	15,7	10,2	3,8	1	7,1	1951	30,2 23.04.1968	-4,9 26.04.1972	
Aachen	205	1011,8	leicht bew.	S 9	13,2	3,9	22,3	15,9	11,5	8	11,2	1891	30,0 21.04.1968	-2,3 21.04.1908	
Nuerbg.-Barw.	486	1013,8	leicht bew.	SSE 13	9,9	1,4	18,0	12,9	8,7	6	11,0				
Köln-Bonn/Flugh.	100	1014,1	leicht bew.	ESE 13	11,0	3,4	21,5	14,6	9,6	7	11,0	1958	30,8 21.04.1968	-5,5 21.04.1991	
Bendorf	129	1015,4	leicht bew.	SE 2	7,7	5,7	21,5	14,2	6,8	4	10,8	1951	30,4 21.04.1968	-3,5 21.04.1997	
Bad Marienberg	555	1015,6	leicht bew.	SSE 22	8,1	1,7	17,0	11,4	7,2	4	10,4	1963	25,6 21.04.1968	-5,2 21.04.1991	
Gießen	195	1016,9	leicht bew.	WSW 2	5,8	3,9	19,8	13,4	4,3	1	11,0	1939	28,6 22.04.1968	-3,5 21.04.1997	
Bad Hersfeld	272	1018,6	leicht bew.	still	3,9	3,5	18,5	11,0	2,4	-1	13,2	1949	29,6 22.04.1968	-6,1 21.04.1997	
Wasserkuppe	925	-	wolkenlos	SE 48	6,0	0,8	13,4	8,8	4,7	3	13,3	1936	23,7 22.04.1968	-7,2 25.04.1972	
Meiningen	453	1018,2	leicht bew.	still	6,3	2,9	16,8	10,9	5,3	-1	13,2	1979	25,2 22.04.1996	-6,0 22.04.1991	
Schmücke	948	-	wolkenlos	SSE 13	6,0	0,4	13,1	7,4	4,8	1	12,9	1947	22,4 30.04.1955	-7,7 24.04.1988	
Erfurt/Flugh.	322	1018,1	leicht bew.	still	7,0	5,0	15,5	10,0	6,1	-					