

Amtsblatt des Deutschen Wetterdienstes

D 7311 A
ISSN 0936-5818

Schutzgebühr monatlich DM 30,25
einschließlich Versandkosten,
Einzelpreis DM 1,25
zuzüglich Versandkosten

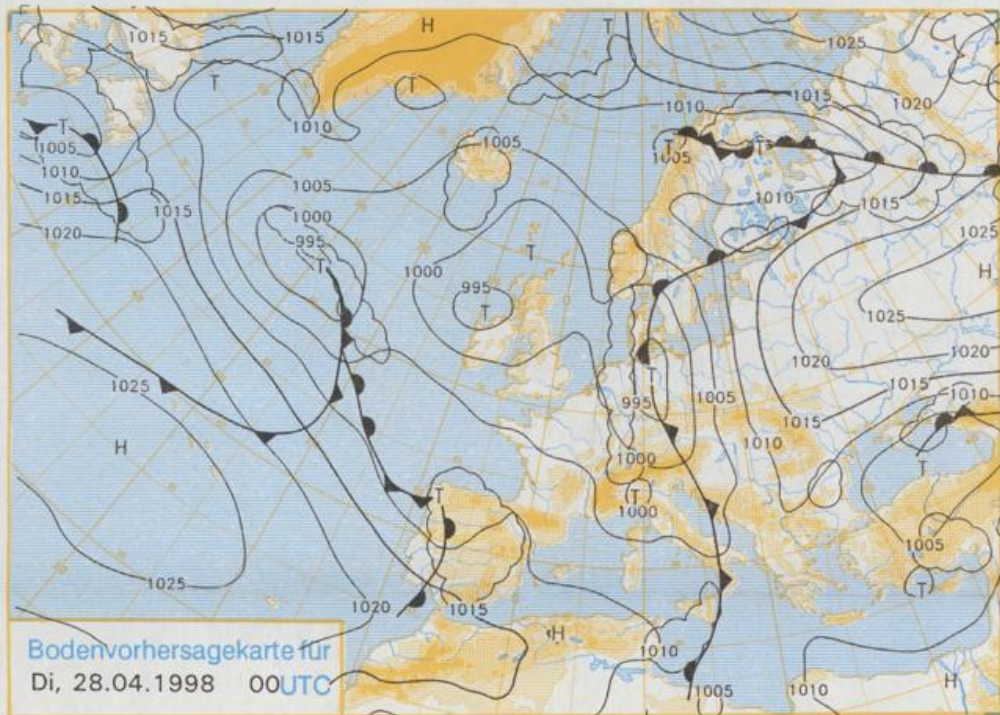
Druck und Verlag: Deutscher Wetterdienst
Frankfurter Straße 135, 63067 Offenbach
Postanschrift: 63004 (Postfach), Telefon: (069) 80 62 - 22 83
Telefax: 4152871, Telefax: (069) 80 62 - 24 84
LZB: BLZ 505 000 00 Kto.-Nr.: 505 01004

Erscheint täglich; nur Postbezug

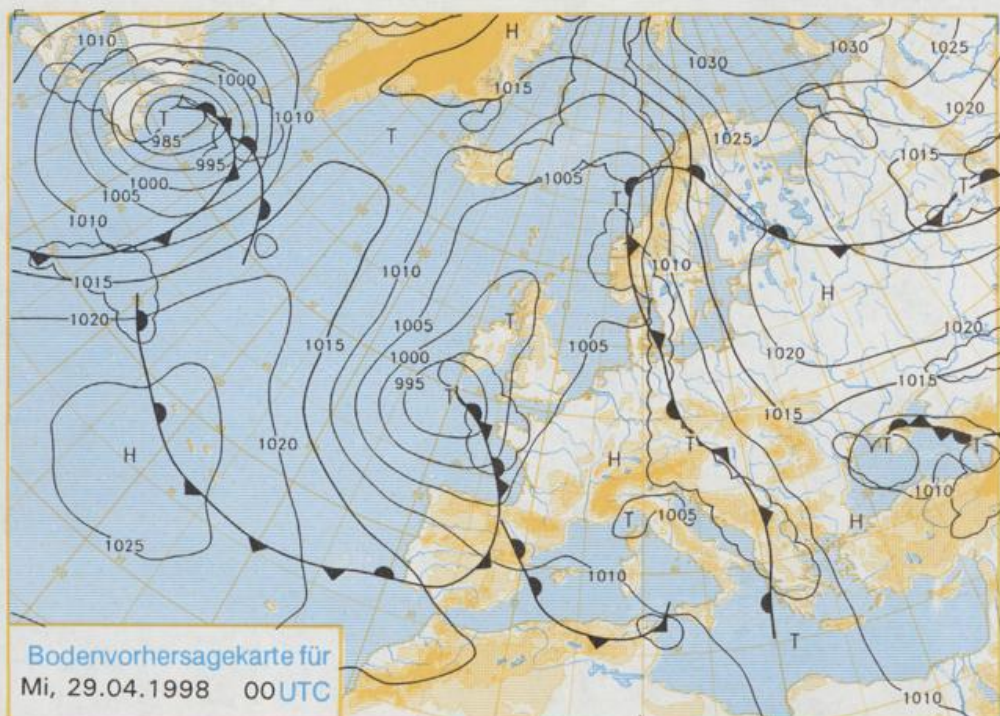
Jahrgang 1998

Sonntag, den 26. April

Nummer: 116



Stereographische Projektion 1 : 60 000 000 60°N

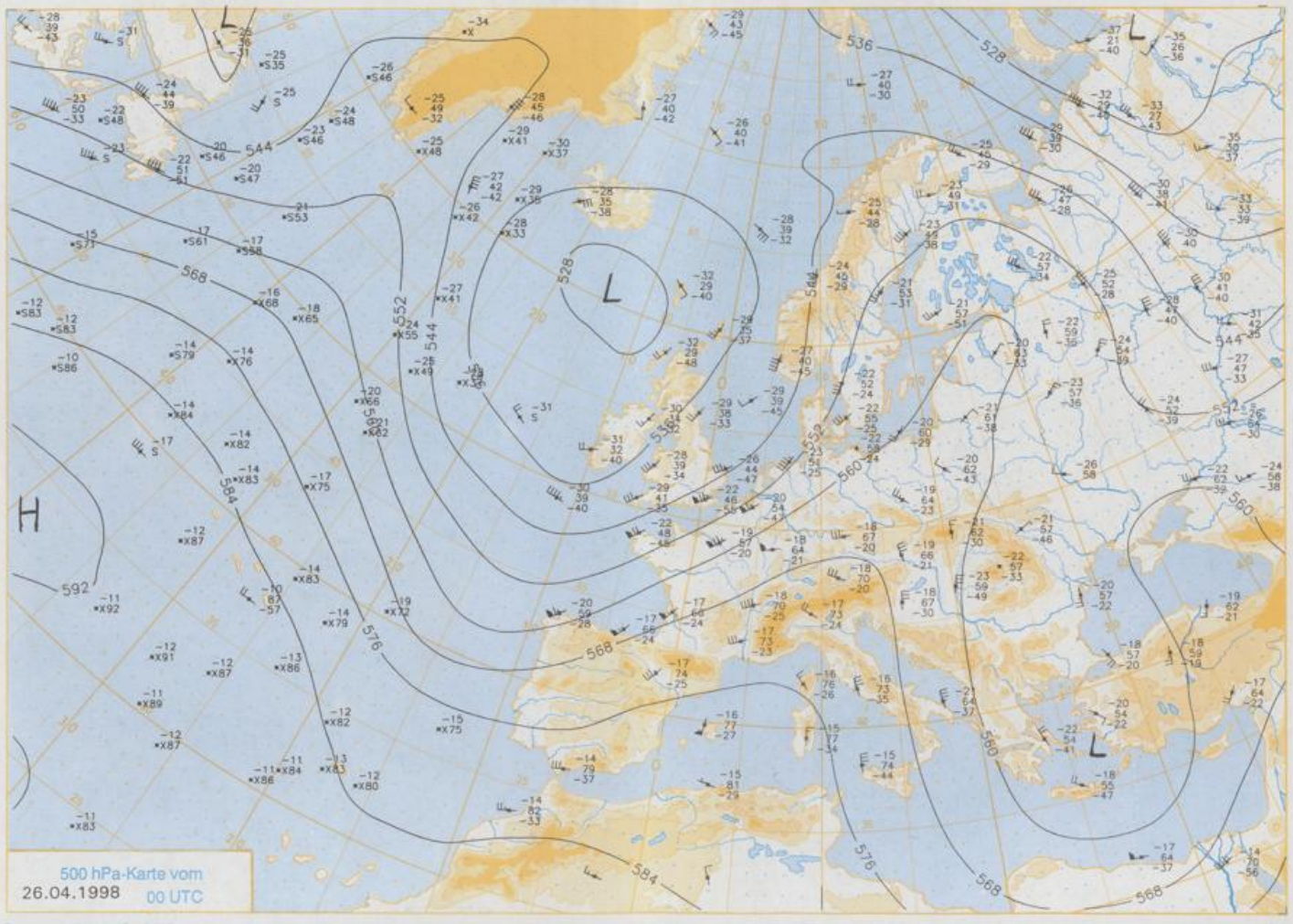


Deutschland-Vorhersage für Dienstag, den 28.04.98

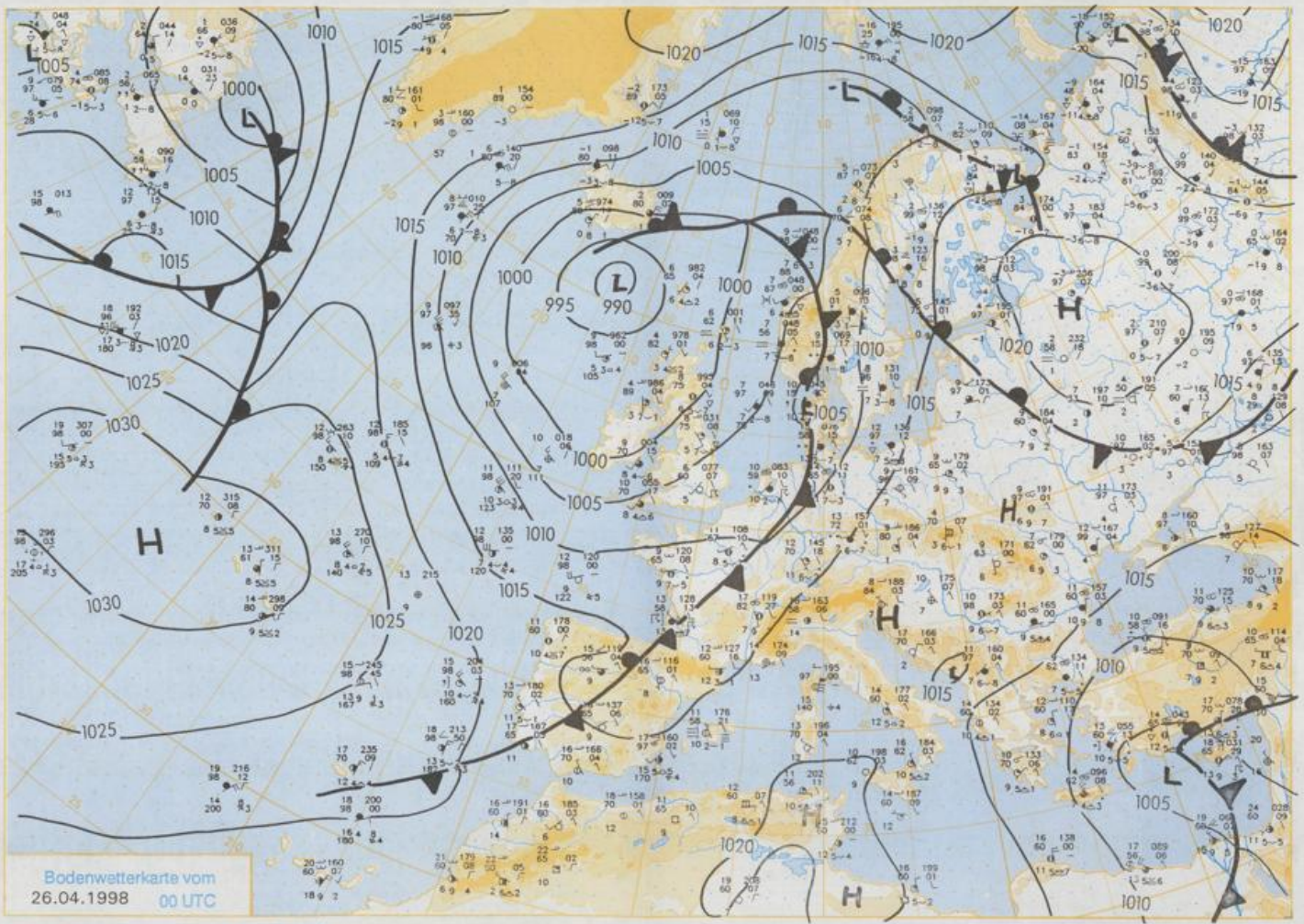
Eine Tiefdruckrinne über dem Osten Deutschlands verlagert sich infolge Wellenbildung nur langsam ostwärts. Auf ihrer Westflanke fließt bodennah kühle Meeresluft ein, auf die in der Höhe zeitweise Warmluft aus Osteuropa aufgleitet. Dabei ist es in der Osthälfte anfangs heiter, im Tagesverlauf nimmt die Bewölkung zu, und es kommt zum Teil gewittriger Regen auf. In der Westhälfte ist es zunächst stark bewölkt und es regnet. Allerdings klingt der Regen im Tagesverlauf ab. Nachfolgend gibt es bei wechselnder Bewölkung einzelne Schauer. Nach Frühtemperaturen zwischen 6°C im Westen und 12°C im Osten werden am Tage Höchstwerte zwischen 15°C am Rhein und 24°C an der Oder erreicht. Im Osten weht ein schwacher bis mäßiger Wind aus Südost, sonst weht ein schwacher bis mäßiger, im ganzen abflauer Wind aus West bis Südwest.

Weitere Aussichten für Mittwoch, den 29.04.98

Insgesamt unbeständig mit Regen und Schauern, besonders im Osten auch Gewitter. Höchsttemperaturen im Osten 22°C, sonst 17 bis 21°C.



Stereographische Projektion 1 : 30 000 000 60°N



Wettermeldungen von Sonntag, dem 26. April 1998 06 UTC

Station	Bar.-höhe (m)	Luftdr. red.NN (hPa)	Wetter	Deutschland										Extremwerte der Lufttemperatur in der Dekade vom 21.04. bis 30.04.				
				Wind km/h	Temperatur (Grad C)					Nacht 5 cm	Sonne Vord. Std.	RR 24h mm	Schnee höhe cm	seit	Tmax Datum		Tmin Datum	
					Luft 2 m	Tau-	Max	Mittel	Min						2 m	Tmax	Datum	Tmin
Helgoland	8	1006.7	stark bew.	W	13	7.9	7.8	11.9	10.7	7.4	7	2.4	5	1953	19.6	28.04.1993	-0.4	23.04.1981
List / Sylt	29	1006.3	stark bew.	W	13	7.1	6.5	12.1	11.0	7.0	7	0.1	3	1937	24.2	28.04.1993	-1.1	23.04.1981
Leck	37	1006.9	stark bew.	WSW	11	8.6	7.3	14.2	12.4	8.1	7	2.3	8	1974	25.4	22.04.1996	-7.1	24.04.1981
Husum	48	1007.2	stark bew.	WSW	9	8.8	8.4	15.2	13.1	8.5	9	3.1	18					
Schleswig	31	1006.6	Regen	WSW	5	9.0	8.6	16.4	13.2	8.9	9	1.8	9	1947	27.0	22.04.1996	-3.4	24.04.1981
Kiel	8	1006.9	Regen	W	11	9.4	9.0	17.5	13.9	9.4	9	2.8	9	1940	29.3	21.04.1968	-4.6	21.04.1991
Westermarckd.	8	1006.9	Regen	WNW	15	10.1	10.1	16.3	12.6	10.1	10	3.3	0.5					
Arkona	42	1008.5	stark bew.	W	26	11.6	10.7	16.8	11.3	9.9	11	5.6	1	1951	24.6	22.04.1996	-2.3	23.04.1981
Norderney	16	1006.6	Nebel	NNW	4	8.2	8.2	14.1	11.8	8.2	6	0.9	5	1947	25.9	21.04.1968	-0.5	26.04.1950
Bremerhaven	11	1007.3	stark bew.	SW	15	10.4	9.6	16.7	13.3	10.2	10	2.2	6	1949	28.9	21.04.1968	-0.9	23.04.1951
Cuxhaven	12	1006.9	Regen	S	4	10.3	9.1	16.6	13.7	9.7	10	2.5	8	1946	28.0	21.04.1968	-1.5	23.04.1951
Hamburg/Flugh.	15	1007.5	Regen	W	8	10.9	9.7	17.0	14.2	10.9	10	1.6	3	1891	29.7	21.04.1968	-6.5	22.04.1938
Lübeck	17	1006.4	bedeckt	S	15	13.1	11.9	17.7	14.2	12.0	9	1.9	0.9	1890	29.8	21.04.1968	-6.5	21.04.1991
Boitenhagen	15	1007.3	Regen	S	18	13.0	11.6	17.2	13.9	12.0	11	2.0	0.7	1951	28.3	21.04.1968	-4.2	23.04.1981
Schwerin	68	1007.3	stark bew.	S	13	13.4	11.5	17.9	14.4	12.6	11	2.1	0.4	1947	29.3	21.04.1968	-3.8	21.04.1991
Warnemünde	10	1007.2	stark bew.	S	24	12.8	11.2	18.9	14.8	13.2	12	4.2	0.8	1951	29.5	23.04.1996	-2.1	23.04.1981
Teterow	50	1008.5	stark bew.	S	9	13.0	11.5	18.4	14.5	12.2	12	5.6	0.9	1947	29.3	23.04.1996	-3.8	29.04.1976
Barth	7	1007.5	stark bew.	S	24	12.8	11.2	18.9	14.8	13.2	12	4.2	0.8	1951	29.5	23.04.1996	-2.1	23.04.1981
Greifswald	6	1008.9	stark bew.	S	9	13.0	11.5	18.4	14.5	12.2	12	5.6	0.9	1947	29.3	23.04.1996	-3.8	29.04.1976
Ueckermünde	7	1010.4	stark bew.	S	17	13.4	11.1	19.9	15.0	12.8	11	4.8	0.5	1951	28.6	22.04.1968	-4.4	29.04.1976
				S	11	13.4	11.2	19.8	15.8	12.2	11	7.5	0.4	1951	28.9	23.04.1968	-4.6	27.04.1954
Emden	5	1006.3	stark bew.	WNW	8	10.1	9.4	15.4	12.4	9.8	9	0.9	14	1947	28.7	21.04.1968	-3.0	21.04.1957
Oldenburg	20	1006.7	stark bew.	SSW	4	10.2	9.3	15.7	13.2	10.1	9	0.9	12					
Bremen/Flugh.	5	1007.0	Regen	S	4	10.3	9.8	16.1	13.5	10.2	10	2.5	7	1890	30.2	21.04.1968	-6.2	21.04.1991
Soltau	78	1007.3	Schauer	S	9	12.8	11.0	17.6	12.8	11.4	10	2.4	0.5	1948	29.8	21.04.1968	-7.2	21.04.1991
Boizenburg	46	1007.5	Schauer	S	15	13.1	10.9	18.5	14.1	11.9	11	3.6	0.4	1951	30.6	21.04.1968	-3.4	21.04.1973
Lüchow	18	1008.1	stark bew.	S	8	13.0	12.0	18.5	14.7	12.3	11	2.2	0.1	1955	30.1	22.04.1968	-6.8	21.04.1991
Seehausen/Altm.	23	1007.1	wolkig	S	13	13.4	11.4	19.8	15.4	12.8	12	3.8	0.4					
Marnitz	85	1008.6	stark bew.	S	17	13.2	11.4	18.4	14.9	12.6	12	2.7	0.5	1951	30.8	22.04.1968	-4.0	25.04.1972
Neuruppin	39	1009.7	leicht bew.	S	18	13.2	11.3	19.2	14.4	13.0	12	7.6	0.2	1958	30.9	23.04.1968	-4.6	29.04.1976
Neubrandenburg	80	1009.3	stark bew.	S	21	13.5	11.9	19.0	15.3	12.7	12	6.4	0.1					
Angermünde	55	1010.5	wolkig	SSE	18	12.7	12.2	19.2	15.0	12.3	11	9.2	0.3	1951	31.7	22.04.1968	-4.0	21.04.1953
Lingen	26	1007.0	stark bew.	W	4	10.2	9.8	15.7	13.3	10.2	10	0.4	8	1951	30.3	21.04.1968	-5.3	21.04.1991
Münst.-Osn./Flugh.	53	1007.5	Regen	SSW	8	10.3	9.7	15.9	14.0	10.3	10	0.1	4					
Osnabrück	97	1007.7	Regen	SW	9	10.6	9.6	15.6	13.7	10.6	10	0.3	3	1952	30.3	21.04.1968	-4.0	21.04.1991
Diepholz	43	1007.3	stark bew.	S	4	10.4	10.0	15.6	13.2	10.2	10	1.4	1.0	1952	30.0	21.04.1968	-4.8	24.04.1988
Bad Seelze	139	1007.2	stark bew.	S	11	13.3	10.0	16.0	13.4	12.9	11	0.4	0.2	1935	30.8	21.04.1968	-3.8	21.04.1991
Hannover/Flugh.	59	1006.9	stark bew.	S	18	14.1	10.5	16.8	14.4	12.5	11	2.4	0.0	1936	29.7	21.04.1968	-5.3	24.04.1988
Braunschweig	88	1008.3	stark bew.	S	11	14.0	10.3	17.8	14.0	13.2	12	2.8	0.0	1891	29.6	21.04.1968	-4.6	24.04.1988
Gerdelegen	48	1008.7	leicht bew.	S	15	12.7	10.8	19.0	13.8	11.8	11	1.9	1	1947	31.3	22.04.1968	-7.1	29.04.1976
Magdeburg	85	1009.7	leicht bew.	S	11	12.1	10.5	19.1	14.0	11.2	10	4.5	2	1947	31.9	22.04.1968	-5.3	24.04.1988
Potsdam	100	1010.7	leicht bew.	S	17	12.5	11.6	20.2	15.3	12.2	12	8.2	0.9	1893	31.8	22.04.1968	-4.0	22.04.1929
Berlin-Temp.	49	1010.6	leicht bew.	SSE	15	13.2	12.2	20.3	15.9	12.8	12	9.9	0.6	1876	31.3	22.04.1968	-3.9	22.04.1929
Lindenberg	104	1011.6	wolkig	SSE	9	11.7	10.8	20.2	15.0	11.5	11	10.6	4	1947	30.9	22.04.1968	-3.9	25.04.1972
Manschnow	16	1011.0	stark bew.	SSE	11	11.9	10.7	19.5	14.7	11.4	10	10.6	2					
Düsseldorf/Flugh.	41	1009.1	Regen	W	11	9.8	8.9	16.5	14.4	9.8	10		3	1970	26.9	30.04.1993	-4.0	21.04.1997
Bocholt	24	1007.7	bedeckt	SW	9	9.6	8.3	15.7	13.7	9.5	9		5	1947	29.6	21.04.1968	-5.6	29.04.1976
Essen	161	1009.3	Regen	SW	11	9.4	8.7	15.6	13.0	9.3	9		6	1935	28.9	21.04.1968	-2.8	21.04.1991
Luëdenscheid	392	1008.1	Regen	SW	9	11.1	9.5	14.2	11.8	11.1	10	0.4	0.5					
Kahler Asten	859	-	in Wolken	SSW	30	8.0	7.9	8.8	8.2	7.9	8		2	1955	24.5	22.04.1968	-7.4	25.04.1972
Bad Lipsprunge	233	1009.4	bedeckt	S	11	13.0	10.0	15.7	14.0	12.7	11	0.4	0.0	1951	29.4	21.04.1968	-5.0	29.04.1976
Kassel	171	1009.4	stark bew.	SSE	17	12.6	10.5	16.0	13.0	11.5	10	0.7	0.8	1951	30.1	21.04.1968	-3.8	21.04.1997
Göttingen	356	1009.5	wolkig	S	11	11.4	9.8	14.6	12.2	10.1	8	0.3	1	1947	29.7	21.04.1968	-5.2	22.04.1951
Leinefelde	610	1009.7	stark bew.	SW	13	9.4	8.9	13.0	10.2	9.2	8	0.3	5	1947	28.6	22.04.1968	-6.2	24.04.1981
Brocken	1153	-	in Wolken	SSW	63	6.4	6.2	7.0	6.4	6.2	6		7	1936	25.9	22.04.1968	-7.0	24.04.1981
Artern	166	1010.5	leicht bew.	S	2	11.3	9.6	18.4	13.7	10.6	8	3.9	1	1951	31.4	23.04.1968	-10.2	25.04.1972
Leipzig/Flugh.	149	1010.7	wolkig	SSE	9	11.3	11.6	19.5	15.2	11.6	10	7.0	3	1954	31.0	22.04.1968	-3.9	29.04.1976
Wittenberg	106	1010.7	leicht bew.	S	8	13.1	11.8	20.3	15.2	12.1	11	7.7	3	1951	30.4	22.04.1968	-4.7	24.04.1988
Oschatz	152	1011.6	wolkig	S	8	13.1	10.6	20.2	14.8	12.6	11	8.3	0.4	1951	32.0	23.04.1968	-4.9	24.04.1988
Dresden/Flugh.	232	1012.2	stark bew.	SSE	15	12.8	8.9	19.5	15.6	11.6	10	10.9	1	1917	30.4	23.04.1968	-4.3	24.04.1988
Doberlug-Kir.	100	1011.6	leicht bew.	S	15	12.8	11.6	20.5	14.7	11.8	11	10.7	1	1951	30.7	23.04.1968	-6.7	24.04.1988
Cottbus	70	1012.0	stark bew.	S	13	13.2	11.9	20.1	16.3	12.5	11	10.9	0.6	1951	31.1	22.04.1968	-6.5	24.04.1988
Görlitz	238	1012.7	bedeckt	SW	13	13.2	6.6	18.7	14.0	12.7	10	10.2	0.0	1951	30.2	23.04.1968	-4.9	26.04.1972
Aachen	205	1008.4	Regen	WNW	2	8.7	7.9	15.8	13.4									