

Stereographische Projektion 1 : 60 000 000 60°N

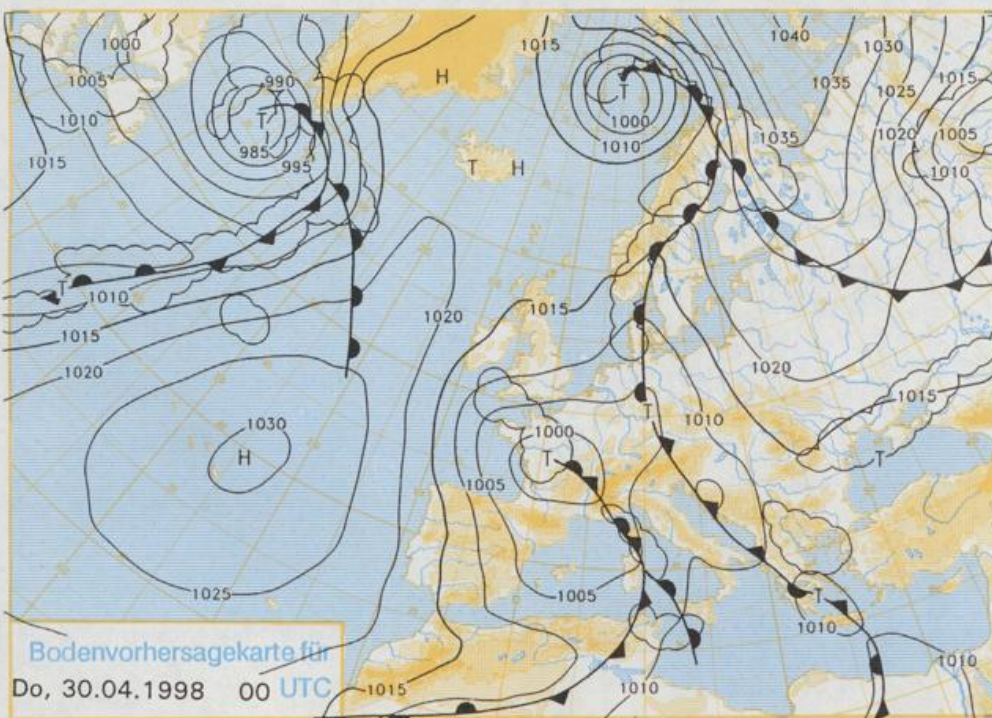
Deutschland-Vorhersage für Mittwoch, 29.04.98

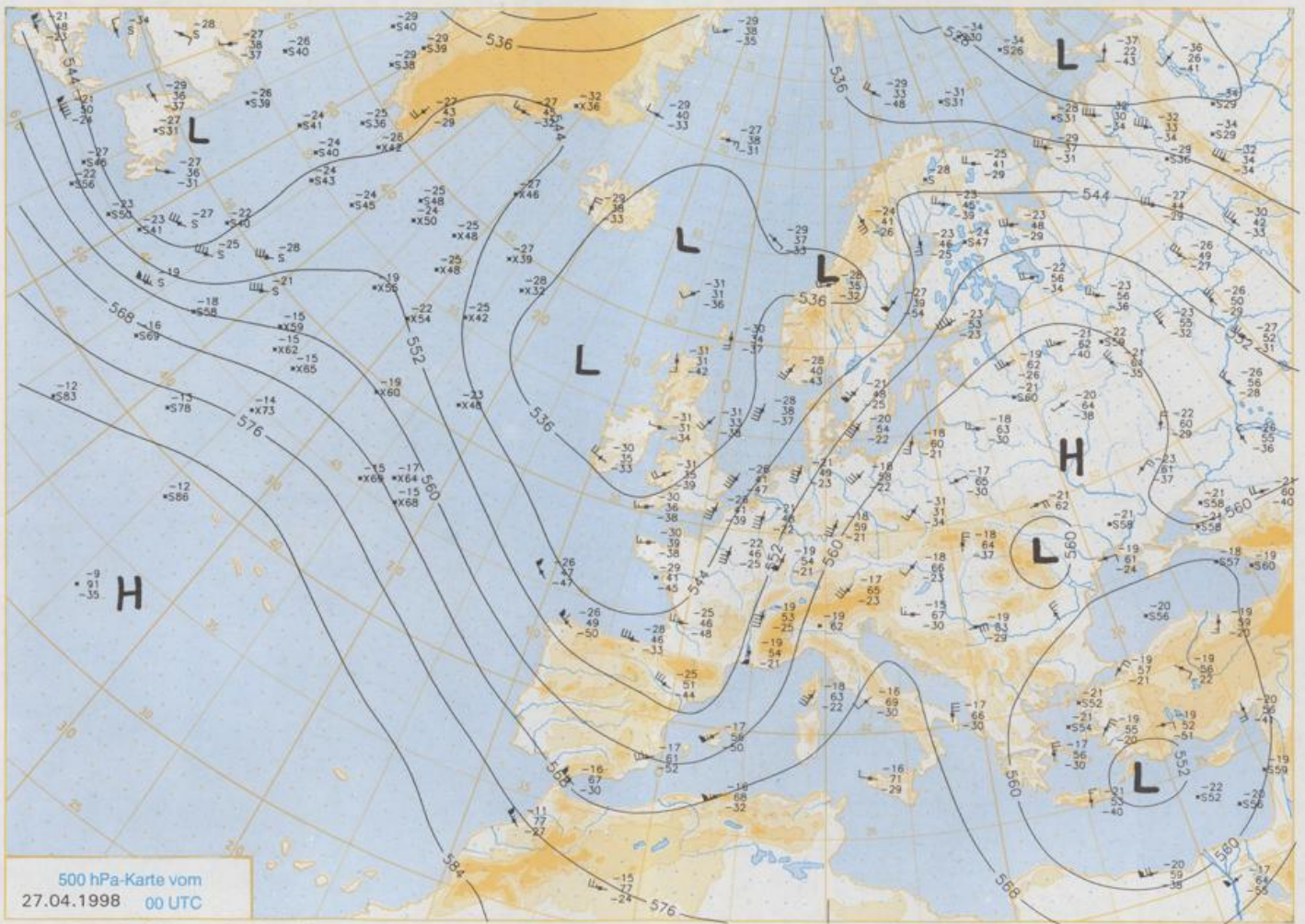
Eine Tiefdruckrinne beeinflusst insbesondere noch den Osten und Nordosten Deutschlands, sie trennt warme Luft in Odernähe von kühler Nordseeluft im Nordwesten und Westen.

Nach Frühtemperaturen um 8°C im Westen und 11°C im Osten zeigt sich am Mittwoch im Nordosten, zwischen Weser und Elbe sowie in Thüringen überwiegend starke Bewölkung mit Regen oder teils gewittrigen Schauern. Nur in Teilen Brandenburgs und Ostsachsens schaut die Sonne heraus. Im übrigen Deutschland herrscht teils stärkere, teils aufgelockerte Bewölkung, bevorzugt im Westen und Nordwesten gibt es einzelne Regenschauer, örtlich auch kurze Gewitter. Die Tagestemperaturen erreichen im Norden und Westen nur Werte zwischen 14 und 17°C, sonst meist 17 bis 21°C, in Odernähe 23°C. Der Wind weht schwach bis mäßig, im Norden und Westen aus Nord bis Nordost, sonst aus Süd bis Südost.

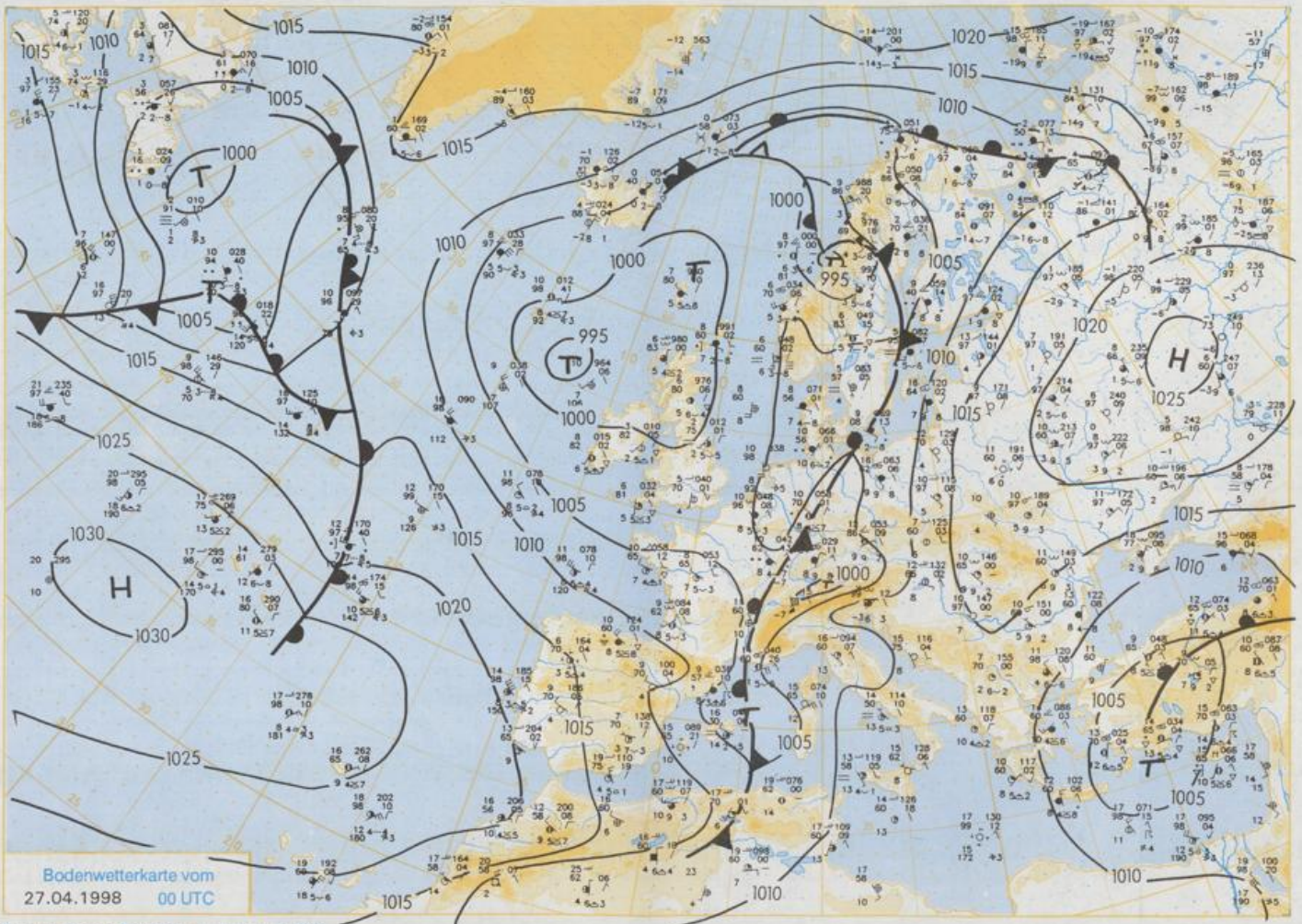
Weitere Aussichten für Donnerstag, 30.04.98

Wechselhaft mit Wolkenauflöckerungen und einzelnen Regenschauern, wenig Temperaturänderung.





Stereographische Projektion 1 : 30 000 000 60°N



Bodenwetterkarte vom
27.04.1998 00 UTC

Stereographische Projektion 1 : 30 000 000 60°N

Wettermeldungen von Montag, dem 27. April 1998 06 UTC

Station	Bar.-höhe (m)	Luftdr. red. NN (hPa)	Wetter	Wind km/h	Deutschland							Extremwerte der Lufttemperatur						
					Luft 2 m	Temperaturen (Grad C)			Nacht 2 m 5 cm	Sonne Vort. Std.	RR 24h mm	Schnee höhe cm	in der Dekade vom 21.04. bis 30.04.					
						Tau-punkt	Max Vortag	Mittel Min					seit	Tmax Datum	Tmin Datum			
Helgoland	8	1003.9	Regen	N	5	8,8	8,7	9,5	8,8	8,4	4	1,0	0,0	1953	19,6	28,04.1993	-0,4	23,04.1981
List / Sylt	29	1004.5	bedeckt	E	9	9,3	9,2	11,7	8,8	8,6	6	4,1		1937	24,2	28,04.1993	-1,1	23,04.1981
Leck	17	1004.9	Regen	NE	4	9,7	8,3	13,3	10,6	9,3	9	6,3	0,3	1974	25,4	22,04.1996	-7,1	24,04.1981
Husum	37	1004.6	Regen	ENE	5	9,5	8,9	11,8	10,7	9,4	9	4,0	2					
Schleswig	48	1004.3	Regen	NNE	9	9,3	8,9	14,9	11,0	9,1	9	1,1	3	1947	27,0	22,04.1996	-3,4	24,04.1981
Kiel	31	1003.8	Regen	NNE	13	9,0	8,9	13,5	10,3	8,7	9	0,7	4	1940	29,3	21,04.1968	-4,6	21,04.1991
Westermarckd.	8	1003.6	Regen	N	11	9,1	9,1	11,7	9,7	8,8	9	0,5	5					
Arkona	42	1004.4	leicht bew.	ENE	15	8,4	8,0	17,0	11,1	7,7	7	1,8	3	1951	24,6	22,04.1996	-2,3	23,04.1981
Norderney	16	1003.9	bedeckt	S	5	9,5	8,7	12,2	10,4	9,0	7	4,5	0,0	1947	25,9	21,04.1968	-0,5	26,04.1950
Bremerhaven	11	1004.4	bedeckt	NNE	5	9,3	7,8	14,1	11,5	9,5	8	1,3	3	1949	28,9	21,04.1968	-0,9	23,04.1951
Cuxhaven	12	1004.4	Regen	NNW	8	9,5	8,9	11,9	10,8	9,4	9	2,1	2	1946	28,0	21,04.1968	-1,5	23,04.1951
Hamburg/Flugh.	15	1003.3	Regen	NW	8	10,5	9,8	14,6	11,8	9,6	10	0,3	6	1891	29,7	21,04.1968	-6,5	22,04.1938
Lübeck	15	1002.9	Regen	NNE	5	10,2	10,2	15,9	13,1	10,2	10	0,1	5	1890	29,8	21,04.1968	-6,5	21,04.1991
Boltenhagen	17	1003.3	Regen	ENE	21	8,7	8,4	13,8	10,9	8,7	9	0,3	5	1951	28,3	21,04.1968	-4,2	23,04.1981
Schwerin	68	1002.5	Regen	E	9	12,3	12,0	15,5	13,3	11,8	12	0,2	3	1947	29,3	21,04.1968	-3,8	21,04.1991
Warnemünde	10	1003.4	Regen	NE	4	9,0	8,3	15,9	12,0	8,9	9	0,3	2	1951	29,5	23,04.1996	-2,1	23,04.1981
Teterow	50	1003.9	Regen	S	2	10,8	10,8	17,5	14,1	10,6	11	1,3	0,3	1947	29,3	23,04.1996	-3,8	29,04.1976
Barth	7	1003.3	Nebel	ENE	4	10,5	9,8	17,2	12,8	10,0	10	1,3	4	1967	32,0	22,04.1968	-4,4	29,04.1976
Greifswald	6	1003.7	bedeckt	SE	2	11,5	11,4	20,1	14,1	10,0	8	2,4	4	1951	28,6	22,04.1996	-4,1	25,04.1981
Ueckermünde	7	1004.4	wolkig	SE	9	12,6	10,5	20,9	14,7	10,2	7	3,6	0,8	1951	28,9	23,04.1996	-4,6	27,04.1954
Emden	5	1003.7	bedeckt	S	2	8,2	7,8	13,5	10,8	7,0	5	1,2	0,0	1947	28,7	21,04.1968	-3,0	21,04.1957
Oldenburg	20	1004.0	bedeckt	NE	4	9,1	8,0	14,0	10,9	8,7	8	0,8	2					
Bremen/Flugh.	5	1003.5	bedeckt	N	11	9,1	8,3	13,3	11,2	9,0	9			1890	30,2	21,04.1968	-6,2	21,04.1991
Soltau	78	1002.6	Regen	N	11	9,0	8,4	13,8	12,4	9,0	9		4	1948	29,8	21,04.1968	-7,2	21,04.1991
Boizenburg	46	1002.9	Regen	ENE	4	11,1	10,5	14,9	12,8	11,0	11	0,1	8	1951	30,6	21,04.1968	-3,4	21,04.1973
Lüchow	18	1003.0	Regen	WSW	5	11,4	11,2	16,8	13,8	10,7	10	0,1	4	1955	30,1	22,04.1968	-6,8	21,04.1991
Seehausen/Altm.	23	1003.1	Regen	ENE	2	10,9	10,4	18,8	15,4	9,7	8	1,4	4					
Marnitz	85	1003.2	Regen	SSE	5	11,2	10,3	17,8	14,7	9,6	7	0,8	2	1951	30,8	22,04.1968	-4,0	25,04.1972
Neuruppin	39	1003.1	Regen	NE	2	12,1	11,7	19,4	15,5	10,7	8	4,2	1	1958	30,9	23,04.1968	-4,6	29,04.1976
Neubrandenburg	80	1003.5	Regen	ENE	5	12,2	12,0	19,0	14,6	11,4	10	3,2	2					
Angermünde	55	1003.5	wolkig	SSE	9	13,5	10,3	19,7	15,8	11,8	9	4,1	0,1	1951	31,7	22,04.1968	-4,0	21,04.1953
Lingen	26	1003.4	stark bew.	NNW	2	9,0	8,6	12,9	10,3	8,7	8	0,2	2	1951	30,3	21,04.1968	-5,3	21,04.1991
Münst.-Osn./Flugh.	53	1003.4	Regen	E	4	9,2	8,7	13,5	10,7	8,9	9	0,4	5					
Osnabrück	97	1003.6	Regen	NNE	5	9,2	8,6	13,3	10,7	9,0	9	0,1	7	1952	30,3	21,04.1968	-4,0	21,04.1991
Diepholz	43	1003.5	stark bew.	NNE	4	9,2	8,7	13,5	11,0	9,1	9		4	1952	30,0	21,04.1968	-4,8	24,04.1988
Bad Salzuflen	139	1003.3	stark bew.	N	5	8,8	8,1	14,5	11,4	8,7	9		7	1935	30,8	21,04.1968	-3,8	21,04.1991
Hannover/Flugh.	59	1002.9	Regen	N	4	9,3	8,8	14,5	12,4	9,2	9	0,1	13	1936	29,7	21,04.1968	-5,3	24,04.1988
Braunschweig	88	1002.9	Regen	WNW	4	10,2	9,7	17,0	14,6	10,2	10	0,2	5	1891	29,8	21,04.1968	-4,6	24,04.1988
Gardelegen	48	1002.6	Regen	still		11,1	10,6	18,2	14,8	9,1	8	1,5	8	1947	31,3	22,04.1968	-7,1	29,04.1976
Magdeburg	85	1002.7	bedeckt	N	2	11,9	10,4	16,9	15,1	11,3	8	2,0	0,7	1947	31,9	22,04.1968	-5,3	24,04.1988
Potsdam	100	1003.3	wolkig	E	8	12,8	11,1	21,1	16,3	12,2	10	4,3	0,0	1893	31,8	22,04.1968	-4,0	22,04.1929
Berlin-Temp.	49	1003.1	leicht bew.	SE	9	14,3	10,2	20,5	17,4	11,7	7	4,3	0,0	1876	31,3	22,04.1968	-3,9	22,04.1929
Lindenberg	104	1003.4	leicht bew.	E	13	13,7	9,1	22,0	17,7	13,4	12	5,6	0,0	1947	30,9	22,04.1968	-3,9	25,04.1972
Manschnow	16	1003.3	leicht bew.	E	8	13,6	10,5	21,5	16,8	10,7	8	3,8	0,0					
Düsseldorf/Flugh.	41	1002.9	stark bew.	N	9	9,4	8,8	11,5	9,8	8,8	8		15	1970	26,9	30,04.1993	-4,0	21,04.1997
Bocholt	24	1003.1	stark bew.	NNW	4	8,2	7,4	11,7	9,8	7,8	8		2	1947	29,6	21,04.1968	-5,6	29,04.1976
Essen	161	1003.7	bedeckt	NE	11	9,2	8,6	10,8	9,4	8,8	8		12	1935	28,9	21,04.1968	-2,8	21,04.1991
Luedenscheid	392	1002.5	Regen	ENE	9	8,0	7,5	14,5	10,1	7,9	8	0,1	6					
Kahler Asten	859	-	Regen	SE	13	6,3	6,3	12,1	7,7	5,6	6		14	1955	24,5	22,04.1968	-7,4	25,04.1972
Bad Lippspringe	158	1003.1	Regen	N	2	9,0	8,6	15,7	11,9	8,7	9	0,1	8	1951	29,4	21,04.1968	-5,0	29,04.1976
Kassel	233	1002.4	Regen	still		9,5	9,3	16,7	13,4	9,1	9	0,1	13	1951	30,1	21,04.1968	-3,8	21,04.1997
Göttingen	171	1002.7	Regen	W	5	10,3	9,9	16,4	14,0	10,1	9	0,5	12	1947	29,7	21,04.1968	-5,3	22,04.1951
Leinefelde	356	1002.2	Nebel	E	2	10,7	10,4	14,9	12,8	10,4	9	0,7	3	1957	28,6	22,04.1968	-6,2	24,04.1981
Braunlage	610	1002.6	stark bew.	W	2	9,3	9,0	12,7	10,9	8,6	7	0,1	8	1936	25,9	22,04.1968	-7,0	24,04.1981
Brocken	1153	-	stark bew.	W	30	7,4	7,2	7,7	7,4	6,3	6		9	1951	21,4	23,04.1968	-10,2	25,04.1972
Artern	166	1002.6	stark bew.	still		12,4	11,3	18,2	14,9	11,4	9	1,1	0,2	1954	31,2	22,04.1968	-3,9	29,04.1976
Leipzig/Flugh.	149	1002.6	stark bew.	N	17	12,0	11,3	18,1	15,2	11,6	9	1,4	0,8	1951	30,4	22,04.1968	-4,7	24,04.1988
Wittenberg	106	1002.7	stark bew.	N	8	12,9	11,8	19,6	15,8	12,1	10	4,3	0,4	1951	32,0	23,04.1968	-4,9	24,04.1988
Oschatz	152	1002.8	leicht bew.	SSE	2	12,0	10,4	20,9	15,5	10,6	8	3,2	0,0					
Dresden/Flugh.	232	1002.6	leicht bew.	S	21	15,2	8,2	21,3	16,1	14,9	11	2,7		1917	30,4	23,04.1968	-4,3	24,04.1988
Doberlug-Kir.	100	1002.9	leicht bew.	SE	21	14,9	9,1	21,6	15,8	10,5	6	4,5	0,0	1951	30,7	23,04.1968	-6,7	24,04.1988
Cottbus	70	1003.2	leicht bew.	E	5	12,8	10,0	23,8	18,6	12,2	8	4,1	0,1	1951	31,1	22,04.1968	-6,5	24,04.1988
Görlitz	238	1002.4	leicht bew.	SSE	8	16,3	8,7	21,4	17,0	13,9	11	4,7	0,0	1951	30,2	23,04.1968	-4,9	26,04.1972
Aachen	205	1002.3	Regen	NNW	4	8,3	8,3	11,3	9,7	7,9	8		17	1891	30,0	21,04.1968	-2,3	21,04.1908
Nuerbg.-Barw.	486	1001.5	Regen	ENE	11	7,0	6,6	12,2	9,6	6,8	7		4					