

Amtsblatt des Deutschen Wetterdienstes

D 7311 A

ISSN 0936-5818

Schutzgebühr monatlich DM 30,25
einschließlich Versandkosten,
Einzelpreis DM 1,25
zuzüglich Versandkosten

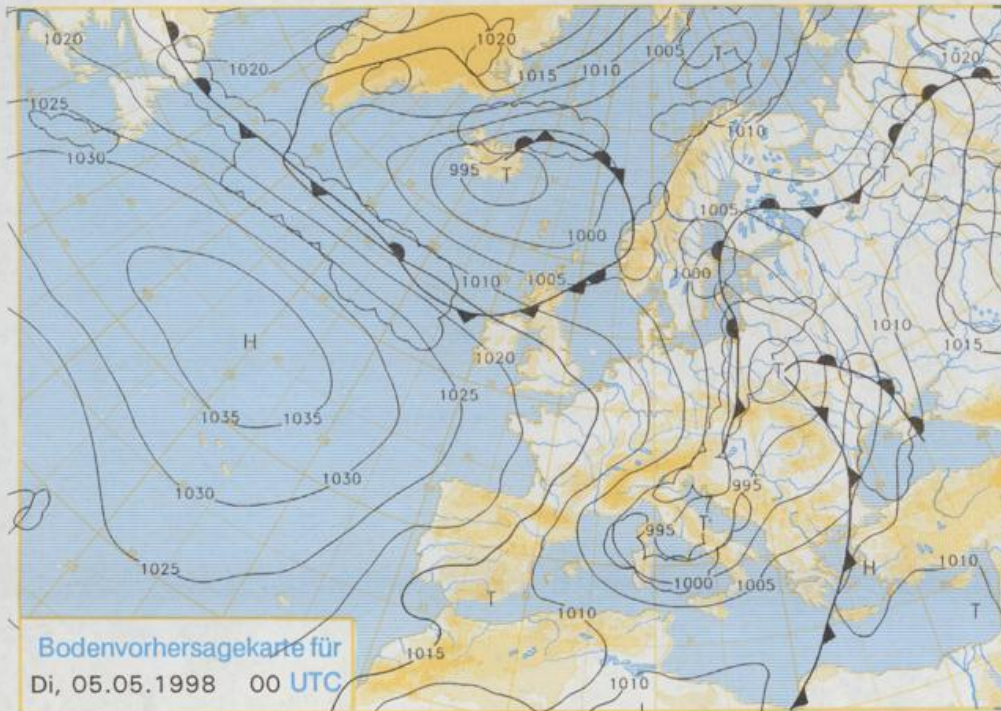
Druck und Verlag: Deutscher Wetterdienst
Frankfurter Straße 135, 63067 Offenbach
Postanschrift: 63004 (Postfach), Telefon: (069) 80 62 - 22 83
Telex: 4152871, Telefax: (069) 80 62 - 24 84
LZB: BLZ 505 000 00 Kto.-Nr.: 505 01004

Erscheint täglich; nur Postbezug

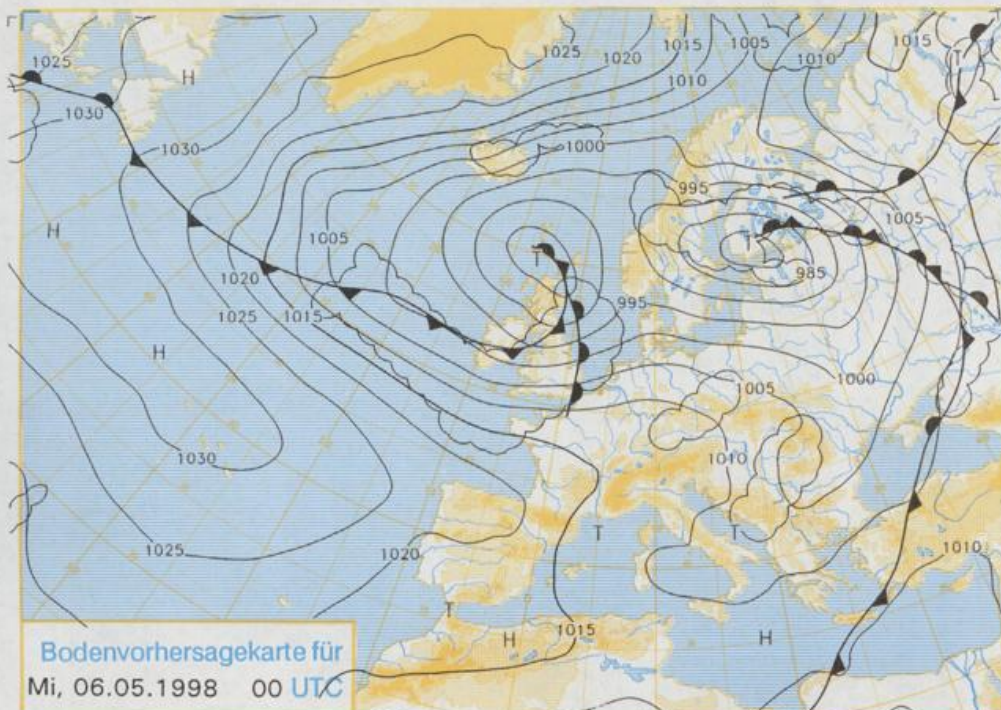
Jahrgang 1998

Sonntag, den 03. Mai

Nummer: 123



Stereographische Projektion 1 : 60 000 000 60°N

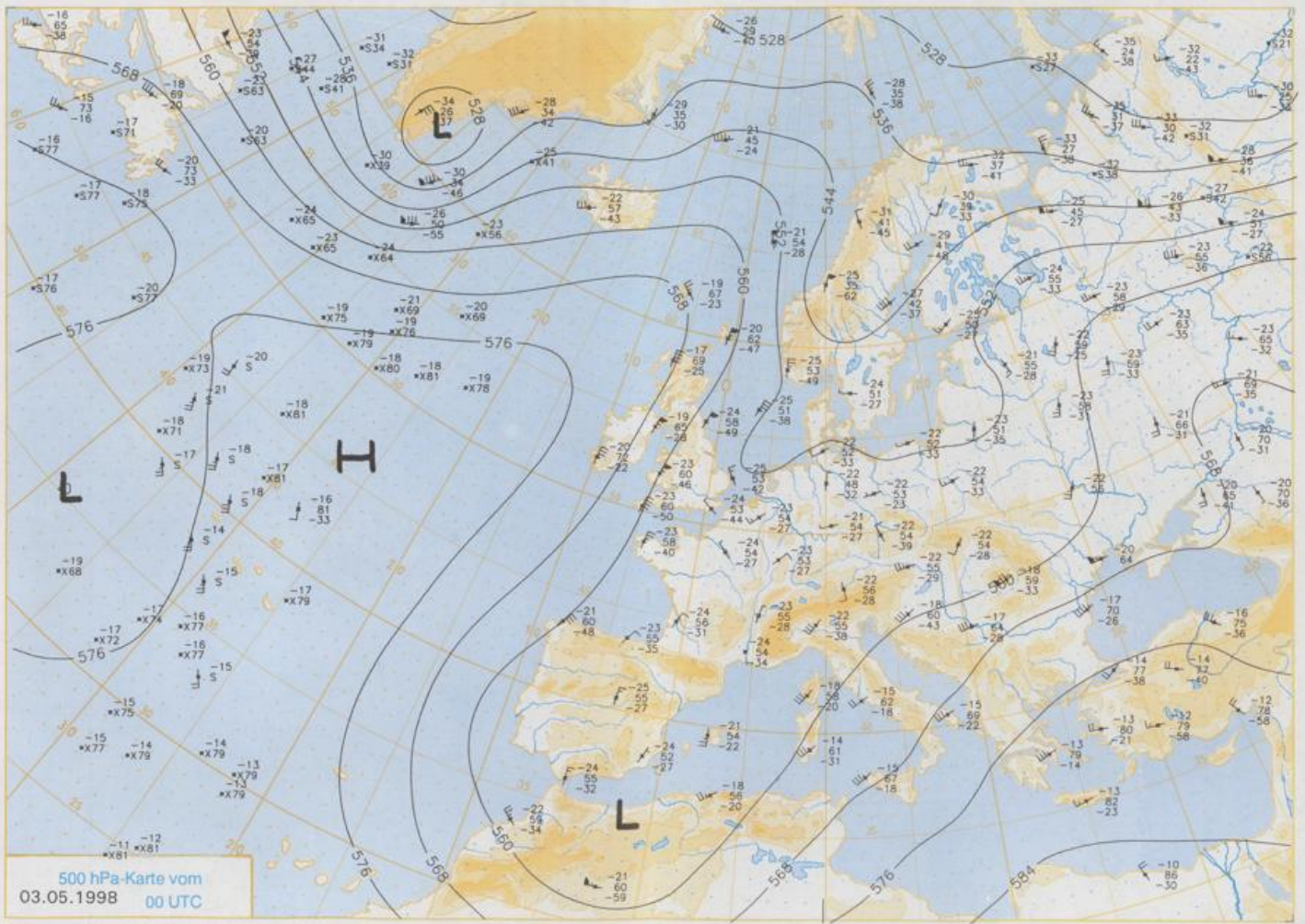


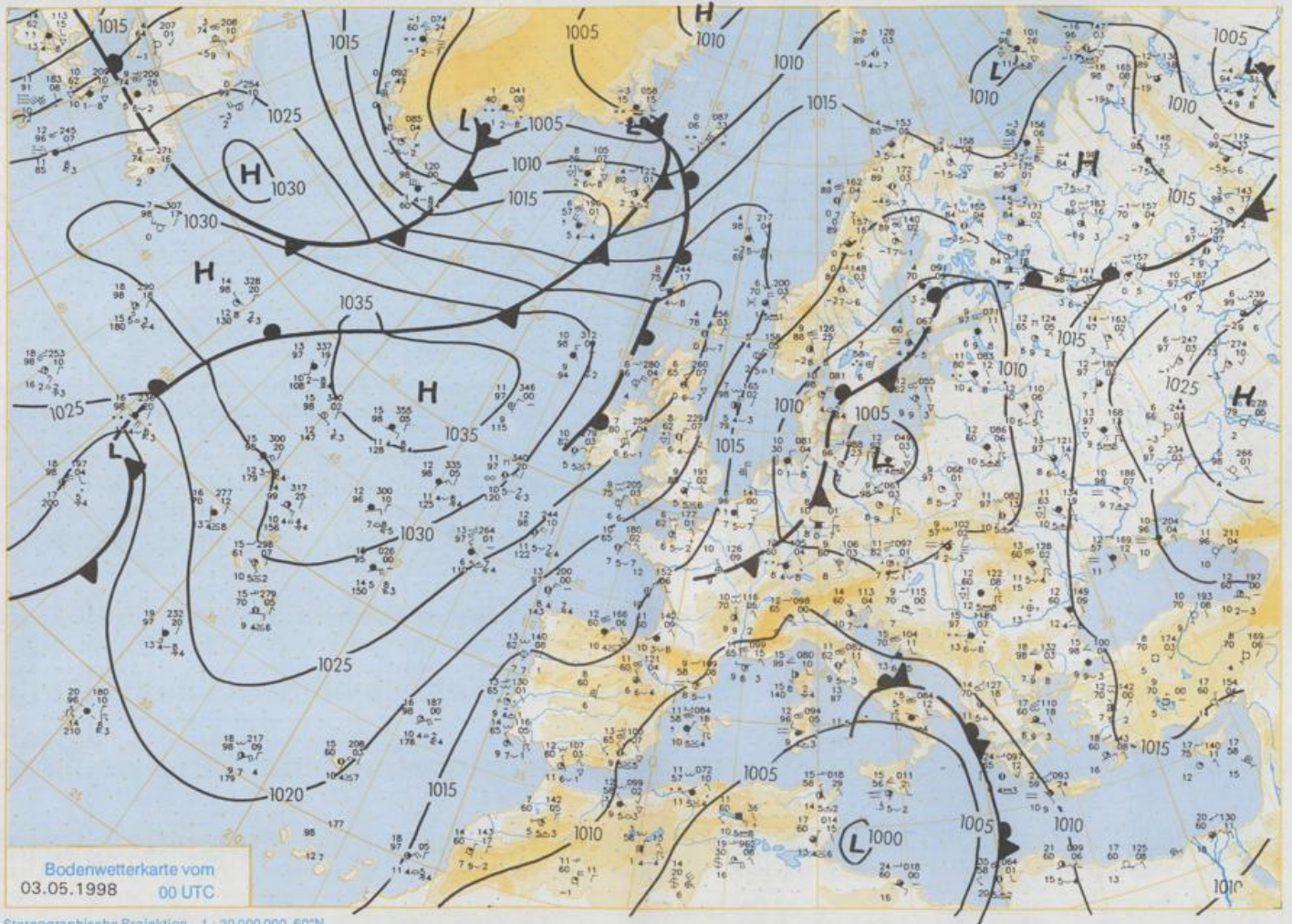
Deutschland-Vorhersage für Dienstag, 05.05.1998
Während das weißrussische Tief nach Finnland weiterzieht, wölbt sich nach Mitteleuropa ein Keil des Azorenhochs vor. An seiner Nordflanke berühren Wolkenfelder und Frontenzüge vor allem das nördliche Vorhersagegebiet.

Nach teils klarer, teils bedeckter Nacht, in der die Temperaturen auf Tiefstwerte zwischen 10 und 5°C sinken, zieht am Tage über die Nordhälfte Deutschlands ein größeres, wenn auch nicht geschlossenes Wolkenfeld hinweg, aus dem gelegentlich Regenschauer fallen. Auch über Süddeutschland breiten sich Konvektionswolken aus, voraussichtlich bleibt es aber niederschlagsfrei. Bei lebhaftem, von Nordwest auf Südwest drehenden Wind liegen die Tageshöchsttemperaturen zwischen 12 und 17°C.

**Weitere Aussichten für
Mittwoch, 06.05.1998**

Abschnittsweise freundlich, sonst unterschiedliche, teils auch starke, mitunter auch geschlossene Bewölkung, Regen oder Schauer, kühl.





Wettermeldungen von Sonntag, dem 3. Mai 1998 06 UTC

Station	Bar.- höhe (m)	Luftdr. red.NN (hPa)	Wetter	Wind km/h	Temperatur (Grad C)				Nacht 5 cm	Sonne Vort. Std.	RR 24h mm	Schnee höhe cm	Extremwerte der Lufttemperatur in der Dekade vom 1.05. bis 10.05.					
					Luft 2 m	Tau- punkt	Max	Mittel Vortag					Min	seit	Tmax	Datum	Tmin	Datum
					2 m	2 m	2 m	2 m					2 m	2 m	2 m	2 m	2 m	2 m
Helgoland	8	1010.1	wolkig	NNW	35	9.5	9.1	13.2	10.2	8.8	8	11.5	1952	20.3	6.05.1990	1.6	2.05.1979	
List / Sylt	29	1010.3	leicht bew.	N	28	9.9	8.3	16.7	11.3	9.0	8	10.1	1937	26.1	9.05.1976	0.4	2.05.1979	
Leck	17	1010.0	leicht bew.	N	18	9.3	7.4	20.4	14.3	8.7	6	10.9	1974	27.2	10.05.1976	-2.4	5.05.1979	
Humum	37	1008.9	wolkig	N	15	9.8	8.5	20.2	14.3	9.5	9	9.1						
Schleswig	48	1009.1	stark bew.	NNW	11	10.2	9.3	20.0	14.6	9.9	9	11.9	1947	27.2	8.05.1976	-1.1	1.05.1962	
Kiel	31	1008.6	wolkig	NNW	13	10.5	10.5	17.9	13.2	8.6	6	12.4	1940	28.1	9.05.1976	-1.7	3.05.1941	
Westermarckd.	8	1007.4	leicht bew.	N	9	10.8	10.8	14.6	11.4	10.2	9	11.3	0.0					
Arkona	42	1006.1	stark bew.	N	5	10.2	8.5	12.6	9.8	8.3	8	6.7	0.0	1951	23.2	3.05.1966	-0.7	4.05.1985
Norderney	16	1011.1	stark bew.	N	35	9.6	8.4	12.1	10.0	8.8	9	10.9						
Bremerhaven	11	1010.0	bedeckt	NNW	21	10.9	9.4	16.1	11.8	9.9	10	10.4	0.0	1948	28.6	9.05.1976	-1.1	8.05.1957
Cuxhaven	12	1009.4	stark bew.	NNW	24	10.9	9.4	15.3	12.7	10.6	10	12.5	5	1946	28.7	10.05.1976	0.5	1.05.1979
Hamburg/Flugh.	15	1008.4	stark bew.	NW	8	11.4	10.2	20.7	14.0	9.5	6	6.6	2	1891	28.4	9.05.1976	-5.0	10.05.1941
Lübeck	15	1007.7	stark bew.	NNW	8	10.5	10.5	21.3	14.1	6.6	3	12.2						
Boltenhagen	17	1007.5	stark bew.	NNW	24	10.0	9.5	13.9	11.5	10.0	9	13.1						
Schwerin	68	1007.0	bedeckt	NNW	17	10.3	9.6	18.5	13.6	9.3	7	10.8						
Warnemünde	10	1006.1	bedeckt	WNW	17	10.5	9.6	13.6	10.7	9.2	9	12.4	0.0	1951	28.0	9.05.1976	0.5	1.05.1971
Teterow	50	1006.3	bedeckt	W	4	9.6	9.5	21.9	12.7	8.0	7	8.4	24	1947	28.1	7.05.1990	-1.3	2.05.1971
Barth	7	1005.8	wolkig	WSW	2	10.5	9.0	18.7	14.2	9.4	9	10.4	0.0	1967	30.0	9.05.1976	-2.0	5.05.1980
Greifswald	6	1005.8	bedeckt	NNW	9	11.3	11.1	17.2	13.6	10.0	8	7.3	2	1951	28.5	5.05.1977	-1.9	1.05.1971
Ueckermünde	7	1006.2	leicht bew.	WSW	5	11.0	9.9	20.1	14.7	10.4	9	7.8	4	1951	29.0	5.05.1977	-2.6	9.05.1957
Emden	5	1011.1	stark bew.	NNW	17	9.5	8.1	17.3	10.7	8.6	8	10.1						
Oldenburg	20	1009.7	stark bew.	NNW	15	9.5	7.7	19.6	13.1	8.8	8	10.0						
Bremen/Flugh.	5	1009.9	bedeckt	WNW	17	9.4	9.0	18.8	13.2	9.0	9	10.2	0.0	1890	30.1	8.05.1976	-3.5	6.05.1996
Softau	78	1009.3	Sprühregen	WNW	9	10.3	10.0	19.5	11.8	10.3	11	1.8	26	1948	28.9	9.05.1976	-3.4	4.05.1967
Boizenburg	46	1008.5	bedeckt	NW	8	9.9	9.1	21.0	14.0	8.7	7	3.3	6	1951	28.0	9.05.1976	-2.3	9.05.1957
Lüchow	18	1008.0	bedeckt	NW	5	10.9	10.5	20.7	14.0	9.8	8	5.4	9	1955	28.2	9.05.1976	-3.5	9.05.1957
Seehausen/Altm.	23	1007.8	bedeckt	WNW	21	10.3	9.3	20.0	14.7	9.1	8	7.2	0.0					
Marnitz	85	1007.1	Nebel	WNW	8	9.5	8.7	20.3	13.5	8.0	4	5.1	4	1951	28.4	9.05.1976	-3.5	1.05.1971
Neuruppin	39	1006.6	Nebel	W	13	9.2	8.7	22.8	15.3	8.2	6	10.0	4	1958	27.2	3.05.1966	-2.0	1.05.1962
Neubrandenburg	80	1006.1	Regen	WSW	11	9.8	9.7	22.7	13.2	7.5	6	6.9	6					
Angermünde	55	1005.4	wolkig	WNW	4	12.6	11.4	22.0	14.8	11.0	10	9.3		1951	29.0	5.05.1977	-3.8	9.05.1957
Lingen	26	1011.5	stark bew.	NW	15	8.6	7.0	20.5	12.4	8.4	9	6.9		1951	30.7	10.05.1976	-2.2	8.05.1957
Münst.-Osn./Flugh.	53	1011.6	Sprühregen	NNW	13	8.4	6.6	18.9	11.5	8.1	8	2.8	11					
Osnabrück	97	1011.3	Sprühregen	NW	13	8.0	7.0	19.0	12.4	7.9	8	3.3	8	1952	29.2	10.05.1976	-1.6	8.05.1957
Diepholz	43	1010.7	bedeckt	WNW	9	8.7	7.9	20.3	13.0	8.5	9	6.3	0.0	1952	29.4	8.05.1976	-0.8	6.05.1996
Bad Salzungen	139	1010.8	Sprühregen	NW	11	8.1	7.3	18.4	12.8	7.9	8	1.4	15	1935	28.5	9.05.1976	-4.5	2.05.1935
Hannover/Flugh.	59	1009.5	Sprühregen	WNW	21	9.2	8.8	16.6	13.2	8.8	9	3.5	0.0	1936	29.0	9.05.1976	-3.2	5.05.1980
Braunschweig	88	1009.4	Sprühregen	W	15	9.2	8.9	19.1	14.8	9.2	9	6.5	23	1891	29.1	7.05.1900	-2.6	3.05.1941
Gerdelegen	48	1007.9	stark bew.	W	11	11.6	10.4	20.2	14.0	10.9	10	8.3	0.0	1947	29.8	10.05.1976	-3.6	8.05.1957
Magdeburg	85	1008.0	bedeckt	WNW	15	10.9	9.6	21.9	15.2	10.7	11	10.2	0.0	1947	29.3	10.05.1976	-2.9	9.05.1957
Potsdam	100	1006.8	Nebel	WNW	15	11.1	11.0	23.8	15.5	9.9	8	9.0	7	1893	31.1	6.05.1923	-3.6	2.05.1935
Berlin-Temp.	49	1006.1	leicht bew.	W	15	12.4	10.8	22.1	16.0	11.3	9	8.8	0.8	1876	30.0	6.05.1923	-4.0	1.05.1886
Lindenberg	104	1005.9	stark bew.	W	9	11.4	10.7	22.6	15.6	10.6	9	11.1		1947	28.5	3.05.1966	-1.5	10.05.1953
Manschnow	16	1004.9	stark bew.	WSW	5	11.8	11.4	23.2	15.8	8.4	6	10.8	2					
Düsseldorf/Flugh.	41	1012.8	stark bew.	NNW	15	8.2	6.1	17.4	12.5	8.1	8	0.6	0.0	1970	31.6	8.05.1976	-0.6	5.05.1996
Bocholt	24	1012.3	stark bew.	NNW	13	8.0	5.4	19.1	12.3	7.8	8	4.7	0.0	1947	30.5	10.05.1976	-1.4	1.05.1962
Essen	161	1013.0	stark bew.	NW	11	7.5	5.7	16.1	11.5	7.5	8	0.3	37	1935	29.5	10.05.1976	-1.8	1.05.1957
Luedenscheid	392	1011.8	Sprühregen	NW	8	6.0	5.5	14.1	10.5	5.9	6	0.4	4					
Kahler Asten	859	-	Sprühregen	NW	22	3.8	3.8	10.0	7.7	3.5	4	0.1	0.9	1955	24.1	9.05.1976	-4.6	8.05.1957
Bad Lipspringe	158	1011.1	Sprühregen	W	9	7.6	7.2	15.6	12.2	7.4	8	0.4	7	1951	28.1	10.05.1976	-1.9	1.05.1962
Kessel	233	1010.3	Regen	NNW	5	8.0	7.2	16.8	13.3	8.0	8	3.1	0.0	1951	29.9	9.05.1976	-2.7	7.05.1979
Göttingen	171	1010.0	bedeckt	WNW	11	8.7	7.6	17.9	13.8	8.7	9	3.2	1	1947	29.0	10.05.1976	-3.9	9.05.1957
Leinefelde	356	1009.2	Sprühregen	NW	5	8.6	8.2	15.2	11.1	8.5	8	1.9	11	1957	27.4	9.05.1976	-3.0	8.05.1957
Braunlage	610	1008.7	Regen	WNW	9	7.5	6.6	16.2	11.4	7.2	7	5.2	0.2	1936	24.4	9.05.1976	-6.1	8.05.1941
Brocken	1153	-	Regen	NW	31	5.0	4.8	12.3	8.2	4.4	4	5.8	4	1951	19.8	8.05.1976	-6.8	8.05.1953
Arten	166	1008.8	stark bew.	WNW	13	10.7	9.5	20.3	13.9	10.7	10	6.8	10	1954	28.9	10.05.1976	-2.6	9.05.1957
Liepzig/Flugh.	149	1008.1	Sprühregen	NW	21	10.8	9.5	21.4	14.8	10.8	10	8.0	0.5	1951	28.2	10.05.1976	-1.0	9.05.1957
Wittenberg	106	1007.0	Sprühregen	WNW	11	11.9	10.5	23.7	15.5	11.0	9	9.0	10	1951	28.0	9.05.1976	-2.6	8.05.1957
Oschatz	152	1007.6	Regen	WNW	15	12.0	11.3	21.5	13.5	11.4	11	8.3	5					
Dresden/Flugh.	232	1007.4	Regen	W	9	12.0	10.8	20.4	12.5	9.7	6	8.8	0.2	1917	28.9	4.05.1977	-3.3	2.05.1935
Doberlug-Kir.	100	1007.0	stark bew.	WNW	15	12.3	11.4	22.0	13.6	10.4	8	10.5	5	1951	28.9	4.05.1977	-3.0	1.05.1962
Cottbus	70	1006.3	stark bew.	WSW	8	11.9	11.3	22.6	15.2	9.2	7	8.8	3	1951	29.3	4.05.1977	-2.6	5.05.1980
Görlitz	238	1006.8	stark bew.	SW	13	11.0	9.1	19.6	14.6	8.4	6	11.2	0.0	1951	29.7	4.05.1977	-2.2	7.05.1957
Aachen	205	1012.8	Regen	NNW	8	6.4	6.4	14.2	10.3	6.4	7	0.1	2	1891	29.4	7.05.1976	-1.3	1.05.1914
Nuerbg.-Barw.	486	1011.8	Sprühregen	N	21	5.8	5.5	12.6	9.6	5.6	6	0.2	0.4					
Köln-Bonn/Flugh.	100	1011.9	stark bew.	NNW	15	8.4	7.3	14.6	11.2</									