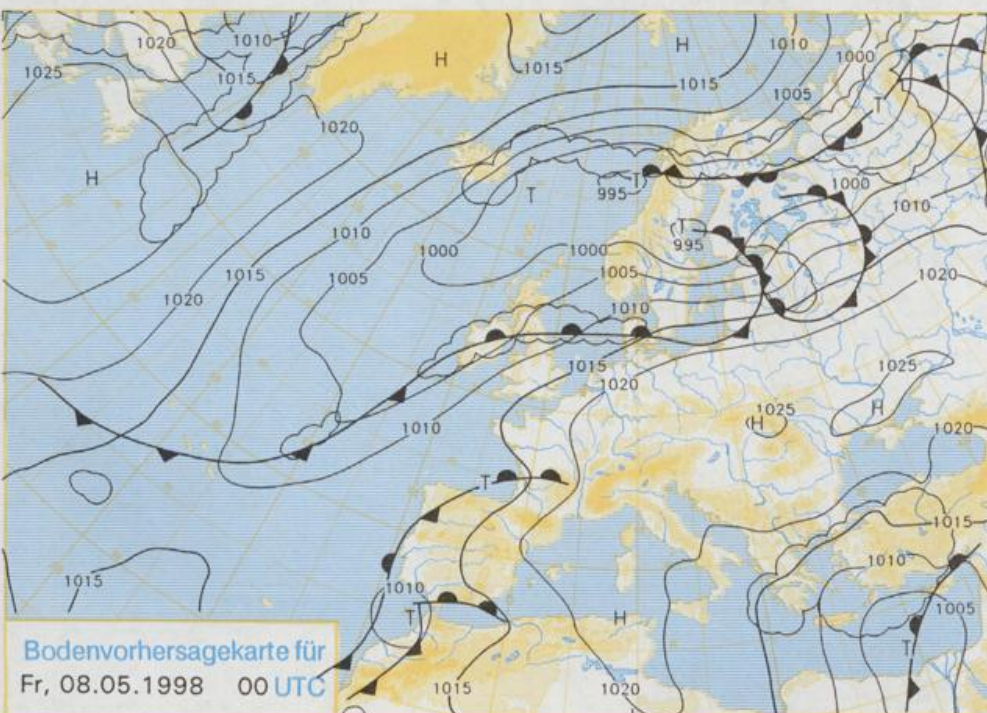


Stereographische Projektion 1 : 60 000 000 60°N



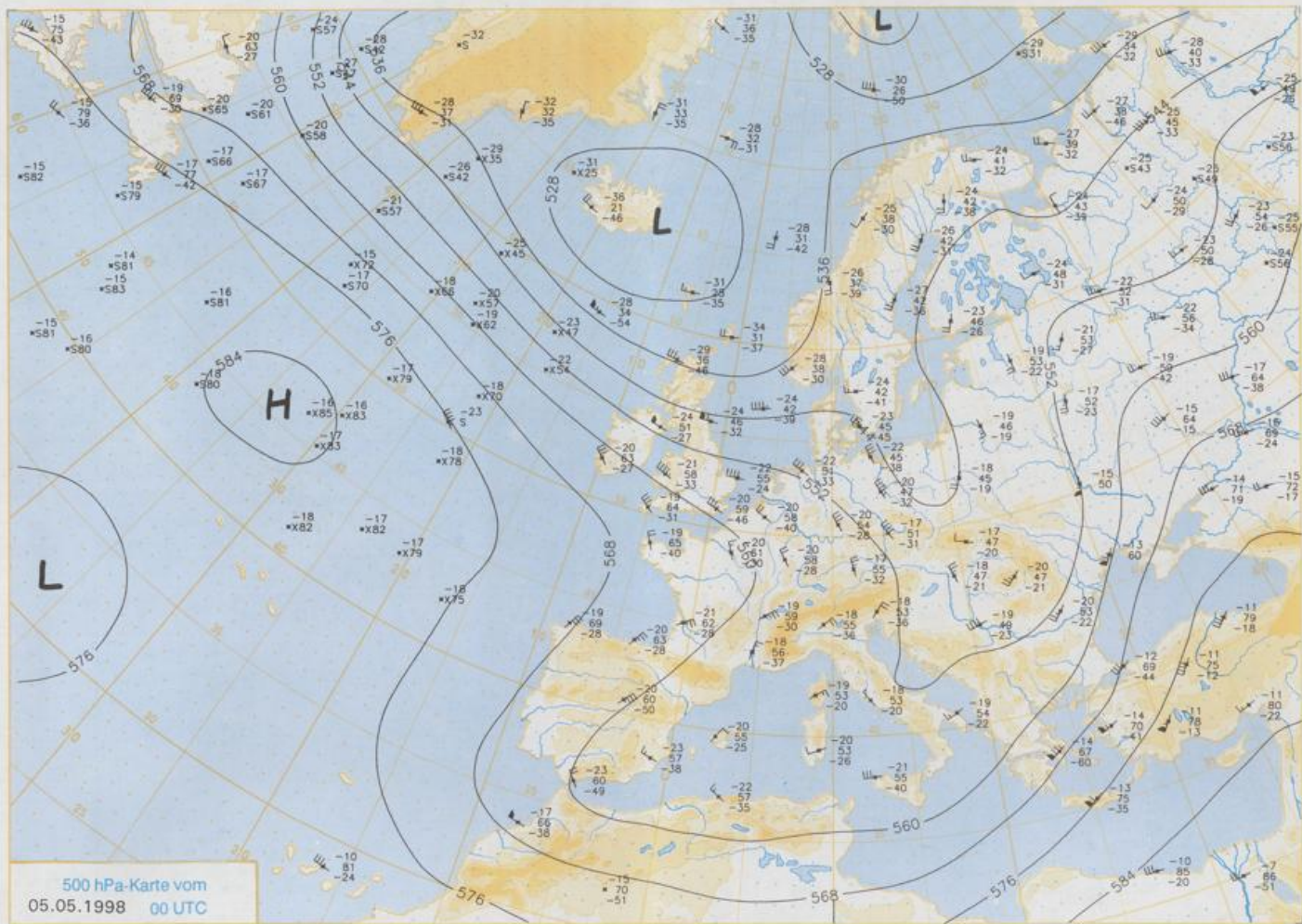
Deutschland-Vorhersage für Donnerstag, den 7.5.1998

Über Mittel- und Osteuropa baut sich im Laufe des Tages eine Hochdruckzone auf. Lediglich der Norden verbleibt auf deren Nordflanke noch in einer Westströmung und wird von atlantischen Fronten gestreift.

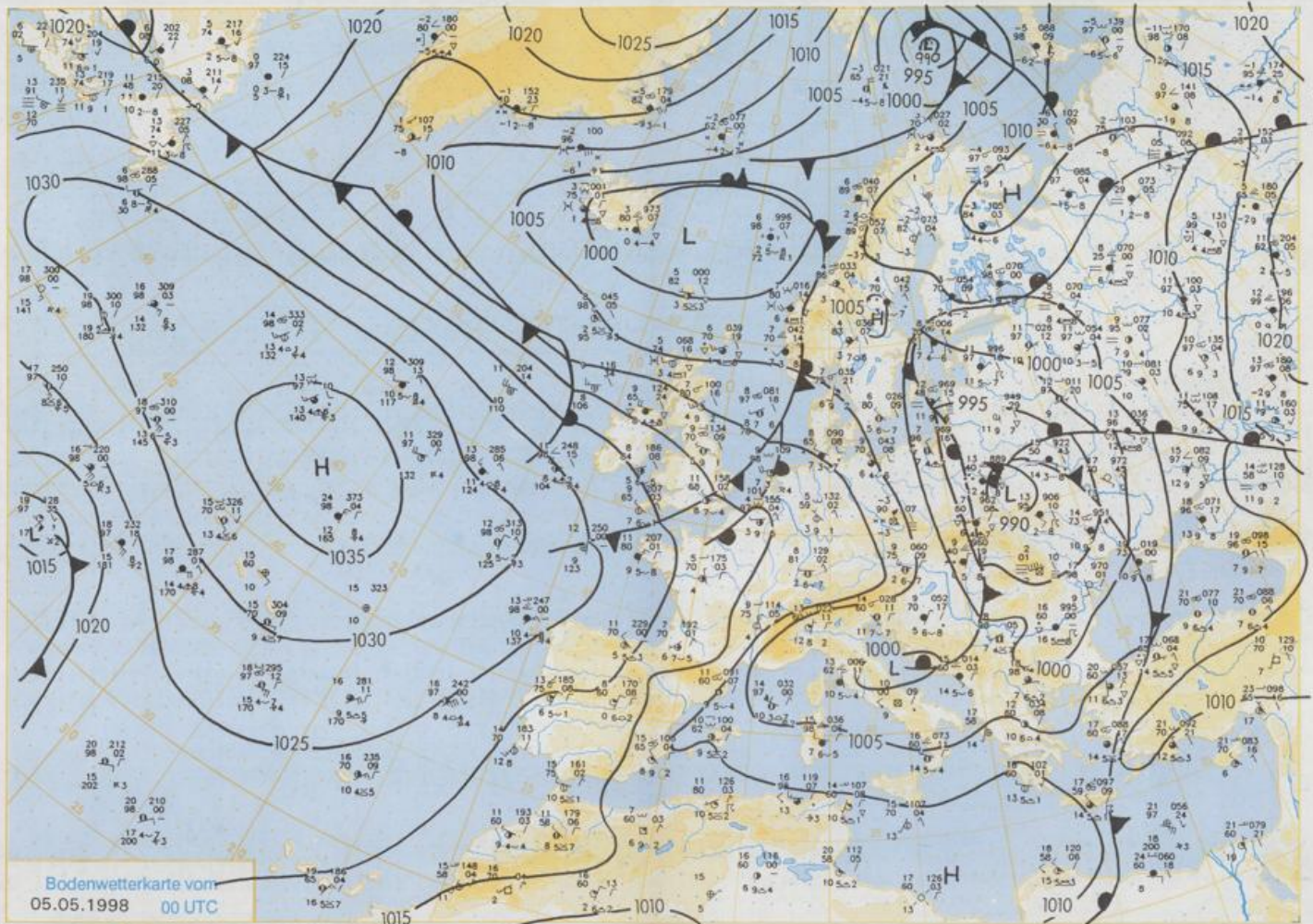
Der Tag beginnt mit überwiegend starker Bewölkung, im Norden und Westen regnet es noch. Südlich der Donau zeigen sich bald erste Wolkenlücken. Im Laufe des Tages ziehen sich Wolken und Regen in den äußersten Norden Deutschlands zurück und es stellt sich überwiegend heiteres Wetter ein. Die Frühtemperaturen liegen zwischen 8 und 10 °C, die Tageshöchsttemperaturen zwischen 13 °C im äußersten Norden und 19 bis 21 °C im Süden. Im Norden weht den ganzen Tag über noch ein böiger Westwind, in der Mitte und im Süden flaut der Wind ab.

Weitere Aussichten für Freitag, den 8.5.1998

Überwiegend sonnig, am Nachmittag Quellwolkenbildung und im Bergland noch vereinzelt Schauer. Temperaturanstieg auf Werte zwischen 19 °C im Norden und bis zu 26 °C im Süden.



Stereographische Projektion 1:30 000 000 60°N



Bodenwetterkarte vom
05.05.1998 00 UTC

Stereographische Projektion 1 : 30 000 000 60°N

Wettermeldungen von Dienstag, dem 5. Mai 1998 06 UTC

Station	Bar.-höhe (m)	Luftdr. red. NN (hPa)	Wetter	Wind km/h	Deutschland					Sonne Vort. Std.	RR 24h mm	Schnee höhe cm	Extremwerte der Lufttemperatur in der Dekade vom 1.05. bis 10.05. Datum					
					Luft 2 m	Tau-punkt	Max Vortag	Mittel (Grad C)	Nacht 2 m				Tmax	Datum	Tmin	Datum		
																	5 cm	
Helgoland	8	1007.2	bedeckt	W	28	8,8	7,5	10,7	9,2	8,3	8	12,4	0,0	1952	20,3	6.05.1990	1,6	2.05.1979
List / Sylt	29	1006.2	stark bew.	W	18	8,2	6,3	11,8	9,3	7,4	6	13,0	0,0	1937	26,1	9.05.1976	0,4	2.05.1979
Leck	17	1006.9	stark bew.	WNW	11	8,7	6,3	13,7	10,0	7,2	5	13,8	0,0	1974	27,2	10.05.1976	-2,4	5.05.1979
Husum	37	1006.6	wolkig	W	9	9,0	6,9	13,3	9,6	6,8	6	12,8	0,0					
Schleswig	48	1007.1	wolkig	W	15	8,1	6,8	15,7	8,9	5,8	5	12,2	0,0	1947	27,2	8.05.1976	-1,1	1.05.1962
Kiel	31	1006.7	wolkig	WSW	15	8,1	6,8	14,2	8,3	5,2	4	11,1	0,0	1940	28,1	9.05.1976	-1,7	3.05.1941
Westermarckd.	8	1005.8	wolkig	W	28	8,7	6,9	12,9	9,8	8,3	8	4,9	0,1					
Arkona	42	1004.3	stark bew.	WNW	28	7,2	5,4	9,8	7,9	6,4	5	1,6	0,0	1951	23,2	3.05.1966	-0,7	4.05.1985
Norderney	16	1007.7	stark bew.	SW	17	9,6	8,0	9,5	9,0	8,7	9	9,9	0,0	1947	28,4	10.05.1976	-1,1	9.05.1979
Bremerhaven	11	1008.5	stark bew.	WSW	22	9,0	6,8	10,7	9,0	8,1	8	12,3	0,3	1949	28,6	9.05.1976	-1,1	8.05.1957
Cuxhaven	12	1007.9	stark bew.	W	22	9,7	6,3	11,7	9,7	8,5	8	13,6	0,1	1946	28,7	10.05.1976	0,5	1.05.1979
Hamburg/Flugh.	15	1007.7	Sprühregen	W	11	8,7	6,7	14,2	8,8	5,3	2	7,0	0,0	1891	28,4	9.05.1976	-5,0	10.05.1941
Lübeck	15	1007.1	stark bew.	W	8	7,9	7,0	14,8	9,0	3,4	0	4,7	0,0	1890	29,1	9.05.1976	-3,0	9.05.1941
Boltenhagen	17	1006.9	stark bew.	W	24	8,0	6,1	12,4	9,3	6,4	5	4,8	0,2	1951	27,2	9.05.1976	-1,8	9.05.1957
Schwerin	68	1006.9	stark bew.	NW	17	7,6	5,9	13,3	9,2	5,4	4	4,4	0,0	1947	27,9	9.05.1977	-1,1	8.05.1953
Warnemünde	10	1005.4	stark bew.	WNW	33	8,6	6,2	12,3	9,6	8,5	8	1,5	0,0	1951	28,0	9.05.1976	0,5	1.05.1971
Teterow	50	1005.9	bedeckt	W	13	6,6	6,3	10,8	7,4	3,8	2	1,2	0,0	1947	28,1	7.05.1990	-1,3	2.05.1971
Barth	7	1004.7	stark bew.	WNW	24	8,2	5,9	10,4	8,9	5,4	3	0,5	0,0	1967	30,0	9.05.1976	-2,0	5.05.1980
Greifswald	6	1004.8	wolkig	WNW	18	8,0	5,6	9,6	8,7	5,5	4	0,1	0,8	1951	28,5	5.05.1977	-1,9	1.05.1971
Ueckermünde	7	1005.1	leicht bew.	W	21	7,6	4,3	9,4	9,1	5,8	5	0,0	0,0	1951	29,0	5.05.1977	-2,6	9.05.1957
Emden	5	1008.1	wolkig	WSW	15	8,6	7,1	11,7	9,5	7,7	6	9,4	0,0	1947	28,8	10.05.1976	-1,5	8.05.1957
Oldenburg	20	1008.8	stark bew.	W	11	8,3	6,1	13,9	9,9	7,7	5	11,2	0,0					
Bremen/Flugh.	5	1008.8	stark bew.	W	15	8,3	6,6	13,4	9,3	7,3	6	8,9	0,0	1890	30,1	8.05.1976	-3,5	6.05.1996
Soltau	78	1009.2	Sprühregen	W	13	7,8	6,6	13,6	8,3	5,5	4	5,6	0,1	1948	28,9	9.05.1976	-3,4	4.05.1967
Boizenburg	46	1008.2	stark bew.	W	11	8,1	6,2	13,8	8,7	5,0	3	3,6	0,1	1951	28,0	9.05.1976	-2,3	9.05.1957
Lüchow	18	1008.2	stark bew.	W	13	8,3	7,2	13,4	9,3	3,8	2	2,5	0,8	1955	28,2	9.05.1976	-3,5	9.05.1957
Seehausen/Altm.	23	1008.2	stark bew.	W	18	7,7	6,0	12,2	9,4	4,4	3	0,5	0,1					
Marnitz	85	1007.0	stark bew.	W	21	6,9	5,6	11,9	8,9	4,4	3	1,6	0,1	1951	28,4	9.05.1976	-3,5	1.05.1971
Neuruppin	39	1007.0	wolkig	WNW	15	7,1	4,8	11,2	8,0	4,2	2	0,9	1	1958	27,2	3.05.1966	-2,0	1.05.1962
Neubrandenburg	80	1005.6	stark bew.	W	21	6,7	6,4	9,7	7,7	4,4	3	0,3	0,0					
Angermünde	55	1005.3	leicht bew.	WNW	31	6,6	4,7	9,8	8,2	4,9	4	0,2	7	1951	29,0	5.05.1977	-3,8	9.05.1957
Lingen	26	1009.7	stark bew.	SSW	9	7,4	6,2	13,2	9,0	6,5	6	6,4	0,0	1951	30,7	10.05.1976	-2,2	8.05.1957
Münst.-Osn./Flugh.	53	1010.9	stark bew.	SW	9	6,3	4,9	13,2	9,0	3,9	2	2,1	0,0					
Osnabrück	97	1010.7	stark bew.	WSW	11	6,3	5,0	12,8	8,3	5,3	3	2,0	0,1	1952	29,2	10.05.1976	-1,6	8.05.1957
Diepholz	43	1009.8	stark bew.	WSW	13	7,6	6,0	12,8	8,8	7,1	6	4,3	0,1	1952	29,4	8.05.1976	-3,0	6.05.1996
Bad Salzungen	139	1010.8	stark bew.	SW	8	5,8	4,4	12,4	8,2	4,2	3	2,0	0,0	1935	28,5	9.05.1976	-4,5	2.05.1935
Hannover/Flugh.	59	1009.5	stark bew.	W	18	7,4	5,4	13,3	7,8	4,5	0	5,2	0,0	1936	29,0	9.05.1976	-3,2	5.05.1980
Braunschweig	88	1010.0	bedeckt	W	13	7,3	5,6	12,1	8,4	5,2	4	1,7	0,0	1891	29,1	7.05.1900	-2,6	3.05.1941
Gerdelegen	48	1008.5	bedeckt	W	18	7,5	5,6	11,7	8,8	2,4	0	2,1	0,5	1947	29,8	10.05.1976	-3,6	8.05.1957
Magdeburg	85	1008.8	bedeckt	W	15	7,0	5,6	12,3	8,6	3,4	2	1,3	0,0	1947	29,3	10.05.1976	-2,9	9.05.1957
Potsdam	100	1007.6	stark bew.	WNW	17	6,3	4,9	11,7	8,5	4,5	3	0,9	1	1893	31,1	6.05.1923	-3,6	2.05.1935
Berlin-Temp.	49	1007.0	stark bew.	WNW	21	6,8	4,5	11,4	8,8	4,9	3	1,2	2	1876	30,0	6.05.1923	-4,0	1.05.1886
Lindenberg	104	1006.7	stark bew.	WNW	18	5,6	3,6	11,0	8,0	4,8	4	1,0	0,6	1947	28,5	3.05.1966	-1,5	10.05.1953
Menschow	16	1005.3	stark bew.	WNW	18	6,1	4,3	10,1	7,9	5,3	5	0,2	5					
Düsseldorf/Flugh.	41	1012.5	stark bew.	SW	13	6,7	4,5	13,7	9,8	3,3	1	5,3	0,0	1970	31,6	8.05.1976	-0,6	5.05.1996
Bocholt	24	1011.0	stark bew.	SSW	11	5,6	4,6	12,5	8,0	3,9	1	7,4	0,0	1947	30,5	10.05.1976	-1,4	1.05.1962
Essen	161	1012.8	leicht bew.	SSW	13	5,2	4,2	11,8	9,1	4,2	2	4,8	0,0	1935	29,5	10.05.1976	-1,8	7.05.1957
Luedenscheid	352	1012.1	stark bew.	W	9	3,8	3,1	10,2	6,4	1,9	0	1,1	0,0					
Kahler Asten	859	-	in Wolken	W	18	1,2	1,2	6,3	2,3	0,8	1	0,9	0,0	1955	24,1	9.05.1976	-4,6	8.05.1957
Bad Lippspringe	158	1011.5	bedeckt	WSW	8	5,3	4,3	11,8	6,3	3,3	2	0,5	0,0	1951	28,1	10.05.1976	-1,9	1.05.1962
Kessel	233	1011.1	wolkig	W	5	6,8	3,4	11,7	8,6	5,0	2	1,9	0,0	1951	29,9	9.05.1976	-2,7	7.05.1979
Göttingen	171	1011.2	stark bew.	W	13	5,8	4,2	11,3	6,8	3,4	0	1,0	0,0	1947	29,0	10.05.1976	-3,9	9.05.1957
Leinfelde	356	1010.8	wolkig	W	17	4,4	3,2	9,7	6,1	3,7	2	1,8	0,1	1957	27,4	9.05.1976	-3,0	8.05.1957
Braunlage	610	1009.5	wolkig	W	11	4,0	2,1	7,3	4,3	1,9	2	2,8	0,3	1936	24,4	9.05.1976	-6,1	8.05.1941
Brocken	1153	-	in Wolken	WNW	42	-0,1	-0,3	1,1	-0,3	-2,2	-2	0,1	0,9	1951	19,8	8.05.1976	-6,8	8.05.1953
Artern	168	1010.3	stark bew.	WSW	5	5,6	3,6	11,9	8,9	3,9	3	2,2	0,8	1954	28,9	10.05.1976	-2,6	9.05.1957
Leipzig/Flugh.	149	1009.9	stark bew.	WSW	13	5,4	3,2	12,4	9,0	4,4	3	2,2	0,0	1951	28,2	10.05.1976	-1,0	9.05.1957
Wittenberg	106	1008.4	stark bew.	W	8	5,9	4,0	12,5	8,5	3,3	2	2,3	0,0	1951	29,0	9.05.1976	-2,6	8.05.1957
Oschatz	152	1009.3	stark bew.	WNW	21	6,5	4,0	12,2	8,6	4,1	3	2,3	0,5					
Dresden/Flugh.	232	1009.0	stark bew.	W	18	5,1	2,8	10,7	7,6	4,2	3	1,6	0,5	1917	28,9	4.05.1977	-3,3	2.05.1935
Doberlug-Kir.	100	1008.3	bedeckt	WNW	22	5,6	3,6	12,3	8,3	4,0	3	4,0	0,9	1951	28,9	4.05.1977	-3,0	1.05.1962
Cottbus	70	1007.2	wolkig	WNW	17	6,0	4,5	11,7	8,8	5,4	4	2,2	0,4	1951	29,3	4.05.1977	-2,6	5.05.1980
Görlitz	238	1006.8	leicht bew.	W	28	5,4	2,0	10,4	7,4	5,1	5	1,9	3	1951	27,7	4.05.1977	-2,2	7.05.1957
Aachen	205	1012.6	stark bew.	SW	11	5,4	3,6	12,8	9,2	5,0	3	5,0	0,0	1891	29,4	7.05.1976	-1,3	1.05.1941
Nuerbg.-Berw.	486	1013.1	stark bew.	SW	5	3,0	1,9	8,9	6,2	2,5	0	3,9	0,0					