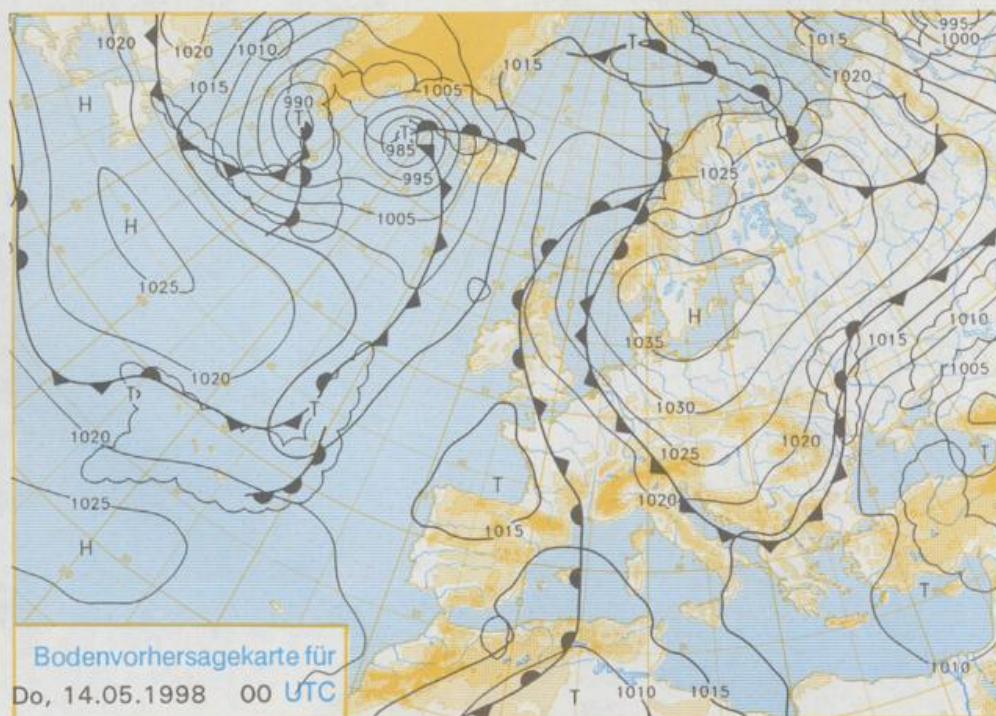


Stereographische Projektion 1 : 60 000 000 60°N



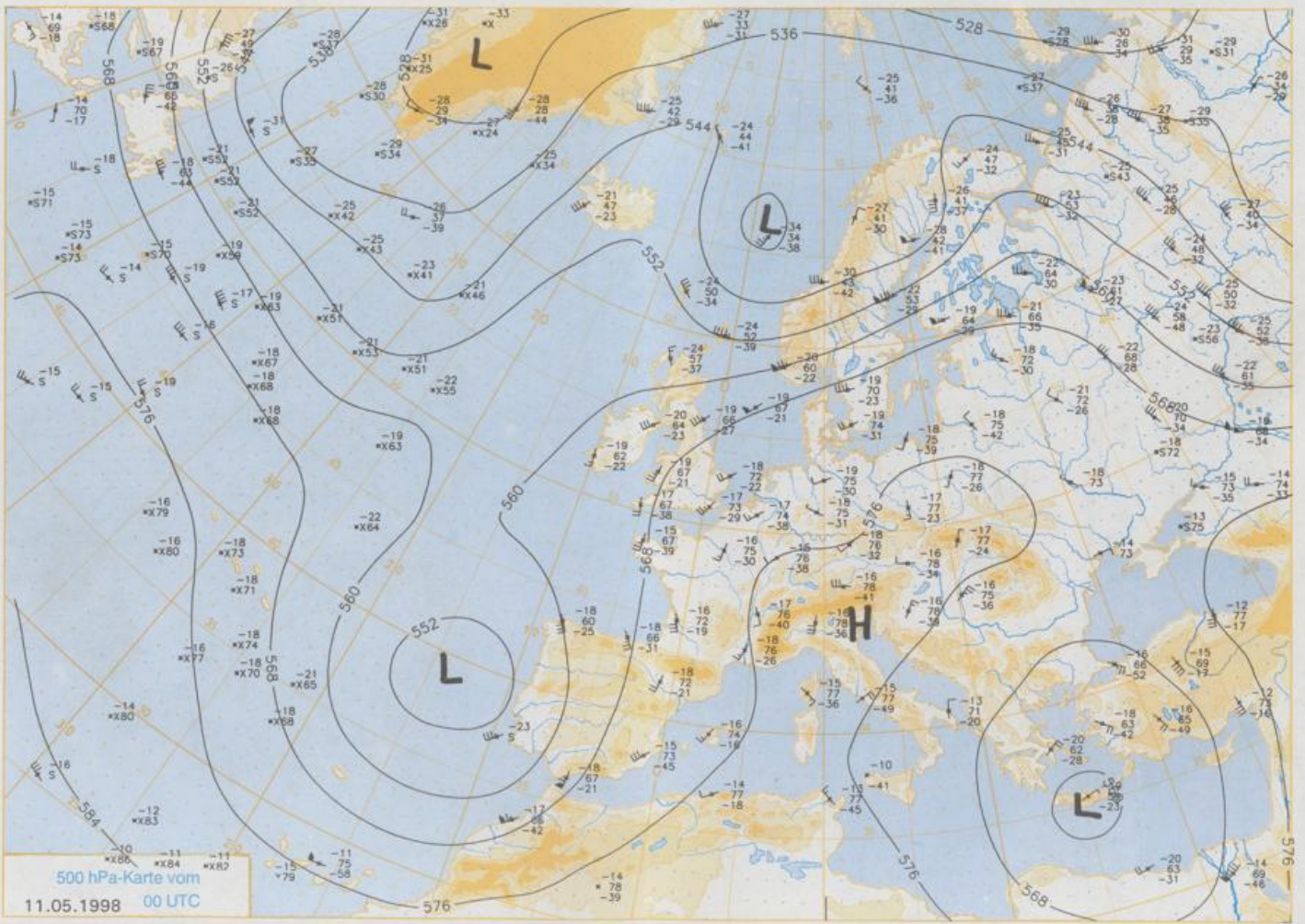
Deutschland-Vorhersage für Mittwoch, 13.05.98

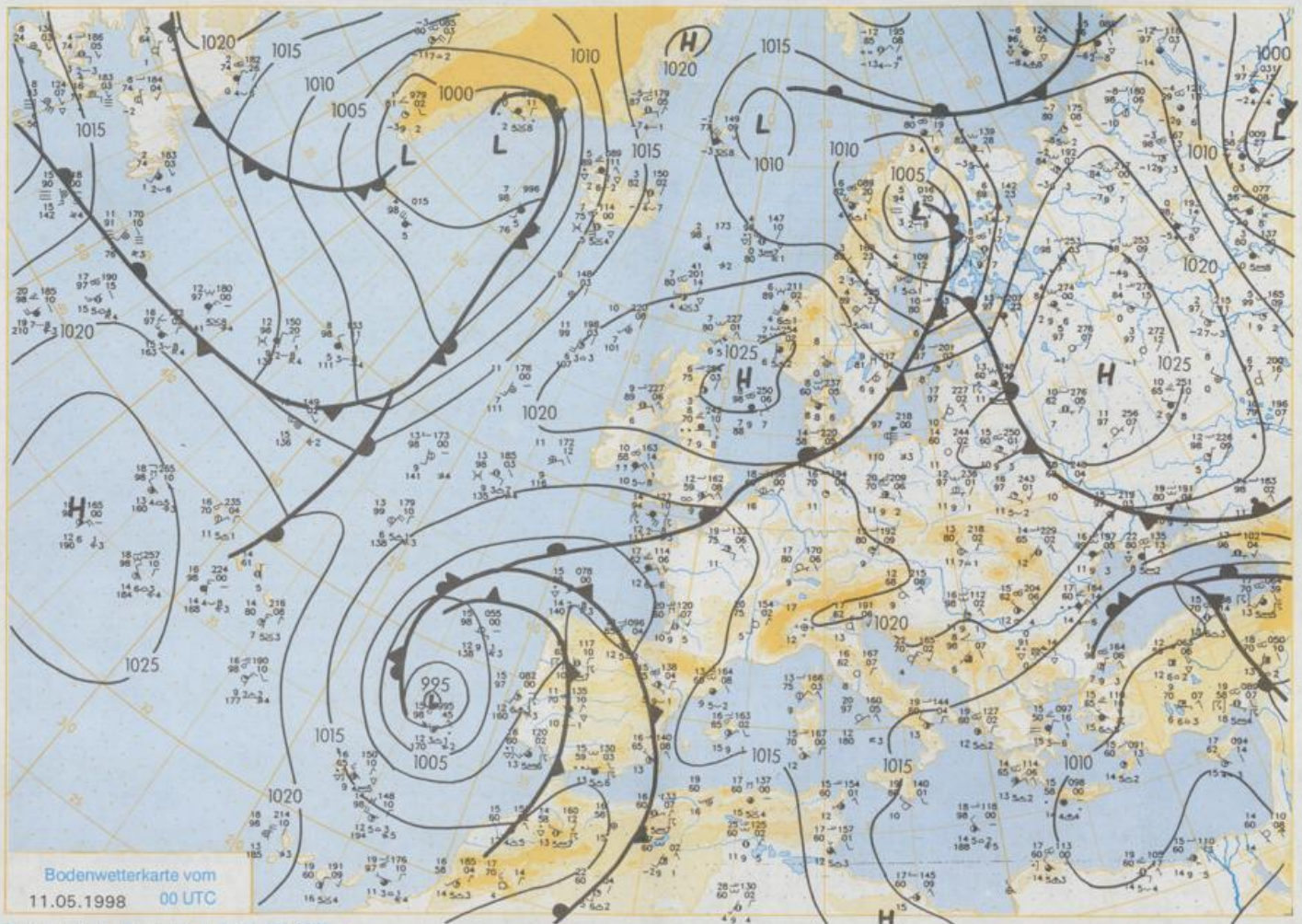
An der Süd- und Südwestseite des Hochs über Skandinavien stößt eine Kaltfront südwestwärts vor und überquert bis zum Abend fast ganz Deutschland. Sie leitet die Zufuhr kontinentaler Kaltluft ein.

In der Westhälfte und im Alpenraum sind noch einzelne Gewitter möglich, die aber im Tagesverlauf nachlassen. In den anderen Gebieten ist der Himmel meist heiter. In der Nacht gehen die Temperaturen auf 15 bis 6°C zurück. Die Tageshöchsttemperaturen bewegen sich meist nur noch zwischen 20 und 24°C. Im Küstengebiet werden nur noch 15 bis 18°C erreicht. In Südwestdeutschland und am Rhein werden nochmals Mittagstemperaturen zwischen 27 und 30°C erwartet. Der anfangs nur schwache Ostwind frischt im Tagesverlauf mäßig auf.

Weitere Aussichten für Donnerstag, 14.05.98

Heiter bis wolig, teils auch sonnig trocken, mäßig warm.





Wettermeldungen von Montag, dem 11. Mai 1998 06 UTC

Station	Bar.- höhe (m)	Luftdr. red.NN (hPa)	Wetter	Wind km/h	Temperatur (Grad C)					Sonne Vort. Std.	RR 24h mm	Schnee höhe cm	Extremwerte der Lufttemperatur der Dekade vom 11.05 bis 20.05					
					Luft	Tau-	Max	Mittel	Min				Nacht	in	Trmx	Datum	Tmin	Datum
					2 m	punkt	Vortag	2 m	5 cm				5 cm	seit				
Helgoland	8	1018,7	leicht bew.	NE 22	12,9	12,8	14,9	12,6	11,5	11	12,8		1952	21,0	15.05.1992	2,7	17.05.1963	
List / Sylt	29	1020,6	leicht bew.	NE 31	11,5	7,8	16,8	13,9	10,8	10	12,9	0,0	1937	24,8	12.05.1971	1,3	16.05.1941	
Leck	17	1020,6	leicht bew.	NE 21	12,8	9,0	21,7	16,5	11,0	9	13,1		1974	26,2	15.05.1992	-2,7	11.05.1978	
Husum	37	1019,7	leicht bew.	E 22	13,6	11,3	22,4	16,8	11,9	11	12,8							
Schleswig	48	1020,4	leicht bew.	ENE 13	13,4	11,6	24,4	18,3	11,8	11	13,5		1947	27,4	19.05.1953	-0,5	11.05.1978	
Kiel	31	1020,0	leicht bew.	NE 13	14,6	12,6	24,8	17,7	12,8	12	13,5		1940	28,5	14.05.1943	-1,4	11.05.1941	
Westermarckd.	8	1020,3	leicht bew.	ENE 18	14,5	12,4	22,2	16,4	13,0	12	13,2							
Arkona	42	1021,5	leicht bew.	ENE 22	12,7	9,8	23,3	19,0	11,6	10	14,3		1951	26,4	17.05.1971	0,8	11.05.1978	
Norderney	16	1017,7	leicht bew.	ESE 17	14,6	13,0	15,7	13,7	12,1	12	11,8		1947	27,4	14.05.1947	3,0	12.05.1978	
Bremerhaven	11	1016,3	wolkenlos	E 18	15,4	12,4	23,9	18,5	14,5	13	13,3		1949	28,8	15.05.1992	2,0	11.05.1978	
Cuxhaven	12	1018,5	wolkenlos	ESE 18	14,5	12,7	21,2	16,3	14,0	10	13,3		1946	27,1	16.05.1979	1,3	16.05.1946	
Hamburg/Flugh.	15	1019,0	leicht bew.	E 13	15,7	12,5	27,7	20,2	13,1	10	6,8	0,1	1891	30,4	13.05.1945	-4,8	11.05.1938	
Lübeck	15	1019,4	leicht bew.	NE 8	14,2	12,9	27,6	19,2	11,6	8	12,9		1890	30,4	12.05.1907	-2,0	11.05.1941	
Boltenhagen	17	1019,9	leicht bew.	NE 13	13,7	12,9	20,1	16,6	12,8	12	13,4		1951	27,8	17.05.1971	0,1	11.05.1957	
Schwern	68	1019,1	wolkenlos	E 13	16,1	11,3	27,0	20,8	14,1	12	13,6		1947	28,8	14.05.1985	-1,0	11.05.1878	
Warnemünde	10	1019,8	leicht bew.	ESE 9	16,0	11,3	19,7	18,3	12,9	11	13,5		1951	29,0	17.05.1971	0,0	12.05.1878	
Teterow			ine ke	ine Me	dung	!!!							1947	29,6	17.05.1971	-3,0	12.05.1978	
Barth	7	1020,2	leicht bew.	ENE 5	15,3	11,9	24,2	18,0	11,9	9	13,7		1967	31,7	17.05.1971	-3,6	12.05.1978	
Greifswald	6	1020,6	leicht bew.	NE 8	16,2	12,8	25,2	17,9	11,8	9	14,1		1951	30,1	17.05.1971	-1,8	12.05.1978	
Ueckermünde	7	1021,0	wolkenlos	E 2	17,2	13,4	25,0	19,2	12,7	10	13,6		1951	30,7	17.05.1971	-3,4	12.05.1978	
Emden	5	1017,2	leicht bew.	E 9	14,1	13,4	23,8	16,2	11,2	8	13,2		1947	29,4	13.05.1969	0,9	15.05.1977	
Oldenburg	20	1017,4	wolkenlos	E 8	16,6	13,7	25,7	19,1	14,4	11	12,1							
Bremen/Flugh.	5	1017,8	wolkenlos	ENE 8	16,7	14,9	27,4	20,6	13,8	12	13,4		1890	30,5	12.05.1907	-2,5	11.05.1938	
Soltau	78	1018,4	wolkenlos	ESE 8	15,7	13,8	28,6	20,4	12,5	11	10,5	0,0	1948	29,5	13.05.1969	-2,3	11.05.1978	
Boizenburg	46	1019,5	wolkenlos	E 8	14,7	12,1	27,7	20,4	12,8	10	12,0		1951	28,8	20.05.1993	-0,6	12.05.1978	
Lüchow	18	1019,1	wolkenlos	N 4	14,3	14,0	28,6	20,2	11,4	10	12,5		1955	29,7	14.05.1969	-3,3	11.05.1978	
Seehausen/Altm.	23	1019,6	wolkenlos	ESE 8	16,4	11,5	29,3	20,7	12,0	10	14,0							
Mernitz	85	1019,6	wolkenlos	E 2	14,9	12,4	28,1	20,6	11,3	7	14,2		1951	30,6	17.05.1971	-3,7	12.05.1978	
Neuruppin	39	1019,7	wolkenlos	ENE 2	16,4	12,1	28,4	21,6	14,3	11	13,8		1958	30,4	17.05.1971	-2,3	11.05.1978	
Neubrandenburg	80	1020,3	wolkenlos	NE 8	14,0	12,6	26,4	19,6	11,4	10	14,0							
Angermünde	55	1019,9	leicht bew.	still	14,9	13,3	27,9	21,1	11,5	9	12,4		1951	33,5	18.05.1971	-5,1	12.05.1978	
Lingen	26	1016,5	leicht bew.	E 5	18,0	13,7	28,3	21,3	14,2	13	13,6		1951	31,1	15.05.1992	-0,8	11.05.1953	
Münst.-Osn./Flugh.	53	1016,6	wolkenlos	ESE 9	19,1	10,6	28,1	21,8	15,9	10	13,9							
Osnabrück	97	1017,3	wolkenlos	still	4	16,0	12,3	27,3	21,4	12,9	9	13,9		1952	29,3	13.05.1969	0,1	11.05.1953
Diepholz	43	1017,6	wolkenlos	still	14,4	12,4	27,2	21,6	11,5	8	13,7		1952	30,0	15.05.1992	-1,0	15.05.1995	
Bad Salzungen	139	1017,4	wolkenlos	SSW 4	15,8	11,6	27,5	21,0	12,3	11	13,9		1935	30,7	13.05.1969	-1,5	11.05.1938	
Hannover/Flugh.	59	1017,8	wolkenlos	ENE 5	15,4	12,9	27,7	21,5	12,9	9	13,7		1936	30,3	14.05.1943	-2,2	11.05.1978	
Braunschweig	88	1018,5	wolkenlos	SE 5	15,6	13,8	27,6	21,0	12,1	10	14,0		1891	31,8	12.05.1907	-1,8	11.05.1978	
Gardelegen	48	1018,8	wolkenlos	still	13,0	12,1	29,2	19,0	9,4	8	12,5		1947	31,0	17.05.1971	-3,7	12.05.1978	
Megedeburg	85	1018,8	wolkenlos	ENE 4	15,0	12,4	28,4	21,0	12,0	9	13,3		1947	30,7	14.05.1969	-2,8	11.05.1978	
Potsdam	100	1019,4	leicht bew.	E 11	15,9	11,3	29,6	21,4	14,8	11	12,2		1893	32,5	18.05.1971	-2,6	11.05.1978	
Berlin-Temp.	49	1019,2	leicht bew.	E 9	17,5	12,0	29,1	21,0	14,8	7	11,9		1876	32,4	19.05.1888	-1,6	11.05.1978	
Lindenberg	104	1019,3	leicht bew.	E 11	17,9	11,4	28,8	22,6	16,9	16	12,4		1947	33,3	18.05.1971	-2,4	12.05.1978	
Manschnow	16	1019,1	leicht bew.	E 5	16,3	13,7	29,0	20,9	12,3	9	13,4							
Düsseldorf/Flugh.	41	1016,0	leicht bew.	SSE 11	17,0	12,2	29,6	20,9	13,6	10	13,2		1970	31,3	15.05.1992	1,1	19.05.1995	
Dortmund	24	1015,8	wolkenlos	E 4	16,2	12,7	28,5	20,9	13,3	9	13,8		1947	31,2	15.05.1992	-3,1	11.05.1953	
Essen	161	1016,3	leicht bew.	SE 5	19,6	11,1	27,9	22,6	17,8	12	13,8		1935	29,8	15.05.1992	-1,4	16.05.1941	
Luedenscheid	392	1016,8	leicht bew.	ENE 5	16,0	10,7	26,7	20,2	14,9	11	12,8							
Kahler Asten	859	-	leicht bew.	SE 15	16,5	5,9	23,6	18,6	14,4	8	13,6		1955	25,5	14.05.1969	-3,1	11.05.1978	
Bad Lippspringe	158	1016,8	leicht bew.	E 18	19,4	10,4	27,3	20,1	17,1	13	14,0		1951	30,1	13.05.1969	-1,6	11.05.1953	
Kassel	233	1017,6	wolkenlos	N 2	16,3	11,7	27,7	21,0	13,7	8	13,1		1951	30,0	14.05.1969	-0,8	11.05.1953	
Göttingen	171	1018,9	wolkenlos	N 2	11,3	10,2	27,6	18,5	9,0	7	14,0		1947	30,3	13.05.1969	-2,6	12.05.1951	
Leinefelde	356	1018,4	wolkenlos	NE 5	14,1	11,5	26,0	19,4	11,1	8	14,1		1957	28,7	13.05.1969	-2,4	12.05.1978	
Braunlage	610	1018,7	wolkenlos	NNE 5	14,4	10,1	23,9	18,4	10,8	7	10,6		1936	28,1	19.05.1953	-3,9	11.05.1978	
Brocken	1153	-	wolkenlos	ESE 18	15,3	5,0	18,8	16,1	14,6	12	9,8		1951	22,3	14.05.1969	-8,7	11.05.1978	
Artern	166	1019,1	wolkenlos	still	12,6	10,9	27,7	19,8	11,1	9	13,8		1954	30,6	17.05.1971	-1,9	11.05.1978	
Leipzig/Flugh.	149	1018,6	leicht bew.	SE 4	15,0	12,3	27,5	21,0	13,1	10	13,5		1951	30,6	17.05.1971	-2,6	11.05.1978	
Wittenberg	106	1018,7	wolkenlos	E 5	17,3	10,3	29,4	21,6	15,3	11	13,0		1951	30,9	20.05.1993	-2,4	11.05.1978	
Oschatz	152	1019,3	leicht bew.	still	12,7	11,1	28,1	19,7	10,5	8	12,7							
Dresden/Flugh.	232	1019,1	leicht bew.	SSE 11	15,1	10,7	26,9	20,8	11,7	10	11,3		1917	31,7	13.05.1945	-3,4	11.05.1978	
Doberlug-Kir.	100	1019,3	leicht bew.	still	13,8	11,6	28,4	20,4	11,5	9	11,3		1951	31,4	18.05.1971	-2,5	20.05.1952	
Cottbus	70	1019,1	leicht bew.	E 5	17,4	12,6	28,7	22,0	14,3	11	12,6		1951	33,3	18.05.1971	-2,9	11.05.1978	
Görlitz	238	1019,1	leicht bew.	SE 9	14,1	10,8	26,1	20,4	11,5	8	12,4		1951	30,0	18.05.1971	-2,6	11.05.1978	
Aachen	205	1014,8	leicht bew.	SE 5	18,7	9,3	28,9	21,8	17,7	13	13,7		1891	32,1	13.05.1969	-1,0	12.05.1941	
Nuerbg.-Berw.	486	1016,4	leicht bew.	SW 2	14,7	10,6	24,7	19,5	12,5	9	13,9							
Köln-Bonn/Flugh.	100	1016,1	leicht bew.	SSE 5	15,6	11,6	29,3	20,8	12,4	11	13,2		1958	31,6	13.05.1969	-1		