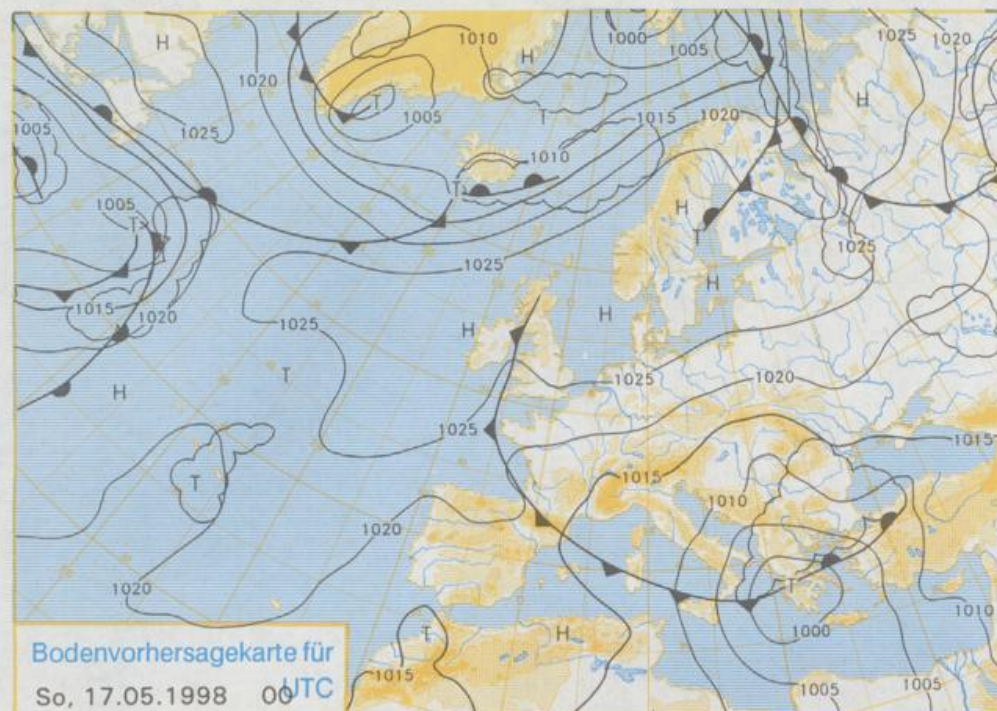


Stereographische Projektion 1 : 60 000 000 60°N



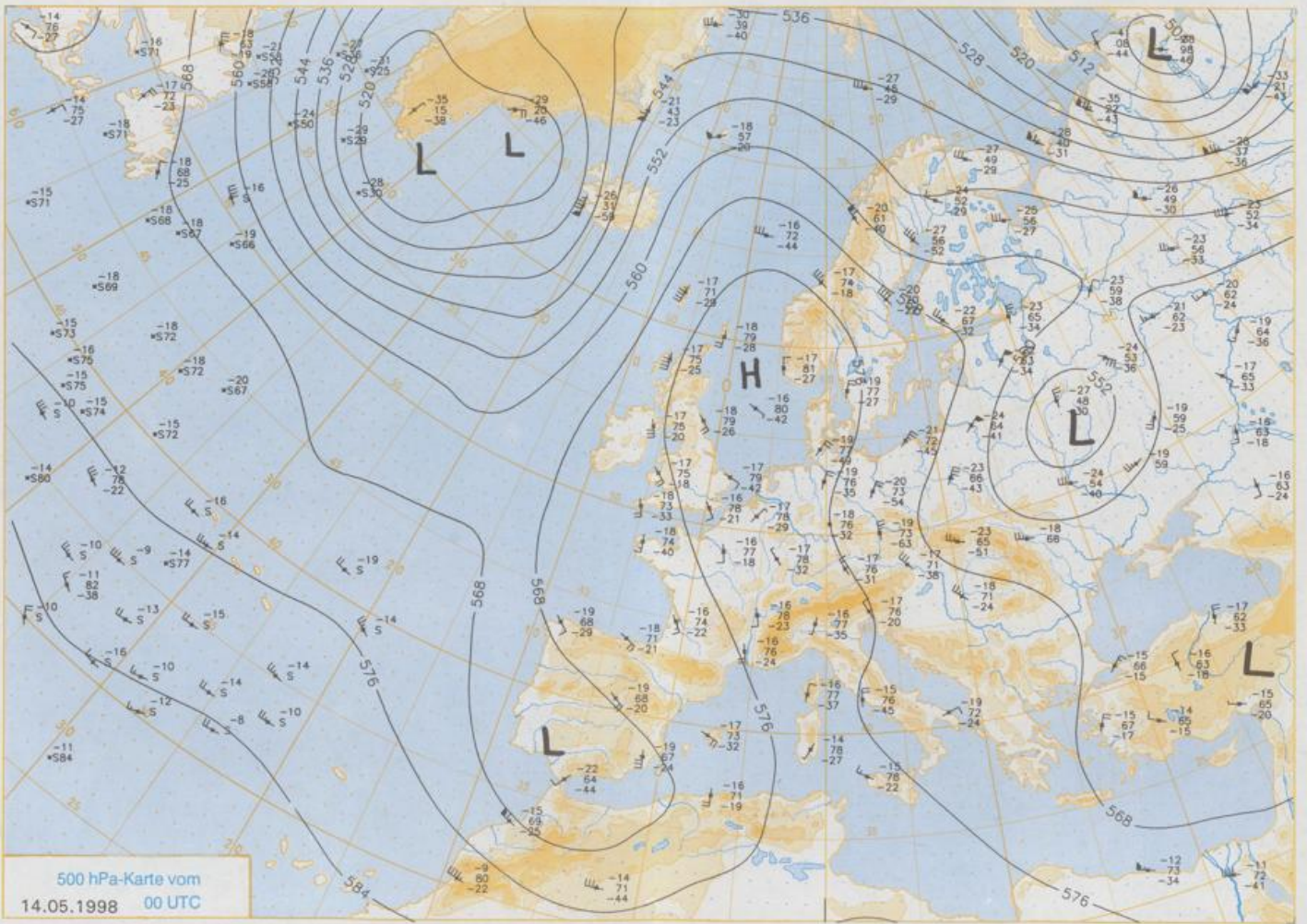
Deutschland-Vorhersage für Samstag, 16.05.1998

Am Rande eines Hochs über Skandinavien fließt mit frischem östlichen Wind kühle und überwiegend trockene Luft nach Deutschland ein.

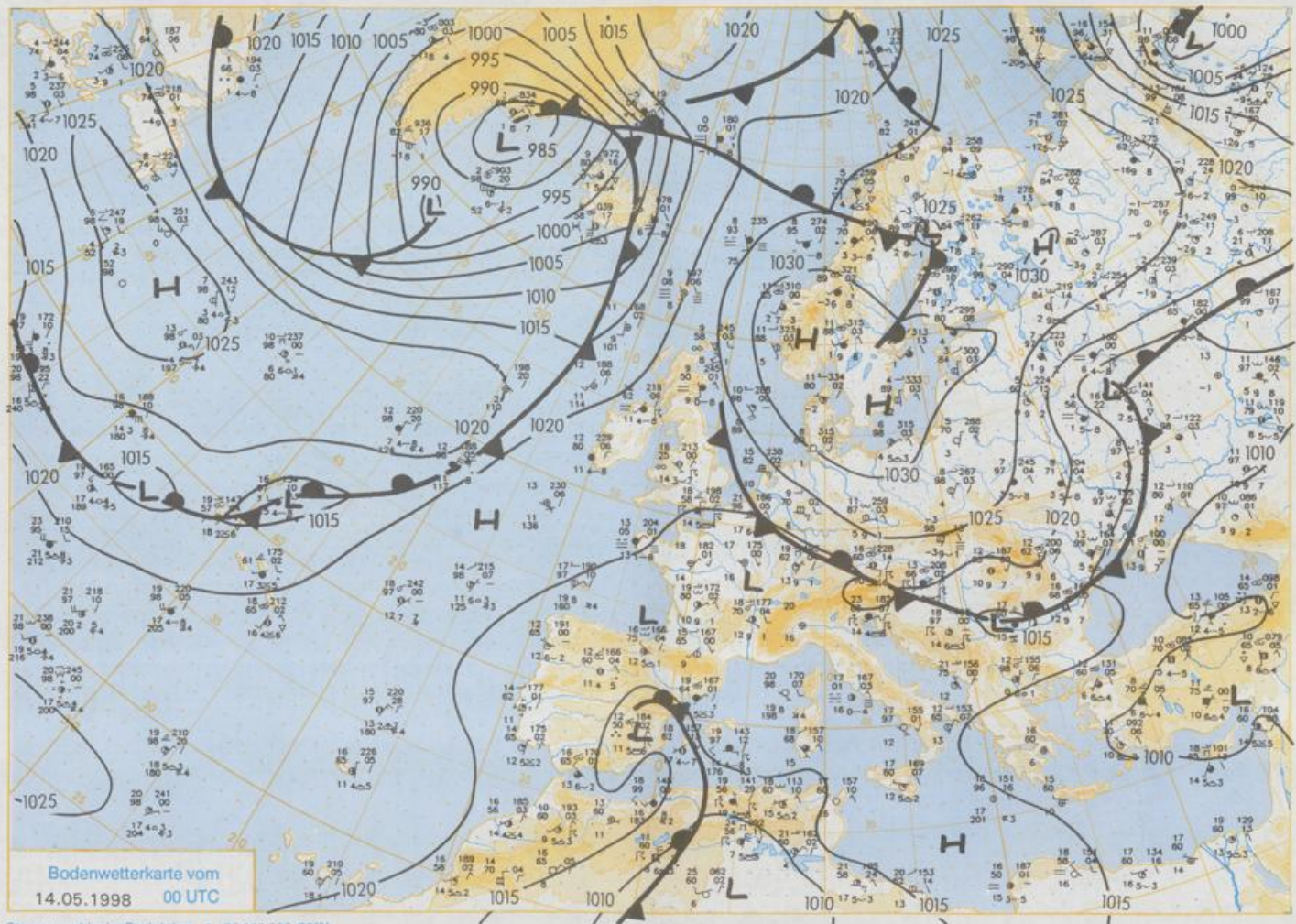
Die Nacht zu Samstag ist kühl mit Tiefstwerten, die im Westen zwischen 10 und 5°C, im Osten zwischen 7 und 2°C liegen. Dort tritt örtlich auch Bodenfrost auf. Am Tage wird es in der Osthälfte wolkeig mit gelegentlichen Aufheuerungen, nachmittags kann es besonders über dem Bergland zu einzelnen Schauern kommen. Im Westen ist es heiter bis wolkeig und trocken. Die Temperaturen erreichen im Osten 15 bis 20°C, im Westen 18 bis 22°C. Der Wind weht mäßig bis frisch und tagsüber böig. Er kommt aus Nordost.

Weitere Aussichten für Sonntag, den 17.05.1998

Auch im Westen und Südwesten treten einzelne Schauer, örtlich auch Gewitter auf, sonst ändert sich nur wenig.



Stereographische Projektion 1 : 30 000 000 60°N



Bodenwetterkarte vom
14.05.1998 00 UTC

Stereographische Projektion 1 : 30.000.000 60°N

Wettermeldungen von Donnerstag, dem 14. Mai 1998 06 UTC

Station	Bar.-höhe (m)	Luftdr. red.NN (hPa)	Wetter	Deutschland										Extremwerte der Lufttemperatur				
				Wind		Temperaturen (Grad C)				Sonne	RR	Schnee	in der Dekade vom 11.05. bis 20.05.					
				km/h	Luft 2 m	Tau- punkt	Max Vortag	Mittel Min	Nacht 5 cm	Vort. Std.	24h mm	höhe cm	seit	Datum	Trmin	Datum		
Helgoland	8	1028.8	leicht bew.	E	46	9.8	5.0	14.8	12.6	9.8	8	14.0			1952	21.0.15.05.1992	2.7	17.05.1963
List / Sylt	29	1030.4	wolkenlos	E	33	9.1	5.3	15.8	12.2	8.0	6	15.1			1937	24.8.12.05.1971	1.3	16.05.1941
Leck	17	1031.2	leicht bew.	E	28	9.3	4.6	16.7	11.8	5.4	3	14.5			1974	26.2.15.05.1992	-2.7	11.05.1978
Husum	37	1030.6	leicht bew.	E	26	9.5	4.6	15.9	11.5	4.9	3	14.0						
Schleswig	48	1031.3	leicht bew.	E	18	9.3	5.0	14.4	11.4	6.5	4	15.1			1947	27.4.19.05.1953	-0.5	11.05.1978
Kiel	31	1031.3	leicht bew.	ENE	21	9.4	5.6	14.5	11.0	5.8	2	14.5			1940	28.5.14.05.1943	-1.4	11.05.1941
Westermarckd.	8	1031.5	leicht bew.	ENE	26	8.3	5.9	12.1	9.9	5.9	4	15.4						
Arkona	42	1032.5	leicht bew.	E	28	8.2	3.6	11.9	9.0	6.0	5	15.1			1951	26.4.17.05.1971	0.8	11.05.1978
Norderney	16	1027.4	wolkenlos	ESE	22	8.7	4.8	20.2	14.4	7.8	7	14.1			1947	27.4.14.05.1947	3.0	12.05.1978
Bremerhaven	11	1028.5	wolkenlos	E	21	8.2	2.3	20.6	14.2	6.5	5	14.1			1949	28.8.15.05.1992	2.0	11.05.1978
Cuxhaven	12	1029.0	wolkenlos	E	35	8.7	3.1	18.6	13.8	8.4	7	14.2			1946	27.1.16.05.1979	1.3	16.05.1946
Hamburg/Flugh.	15	1029.9	leicht bew.	E	15	7.1	1.9	19.4	13.2	3.4	1	14.4			1891	30.4.13.05.1945	-4.8	11.05.1938
Lübeck	15	1030.5	leicht bew.	ENE	17	6.2	2.6	20.0	12.2	2.1	-2	13.5			1890	30.4.12.05.1907	-2.0	11.05.1941
Boltenhagen	17	1031.2	leicht bew.	E	28	8.0	4.9	14.3	10.9	7.0	6	13.5			1951	27.8.17.05.1971	0.1	11.05.1957
Schwerin	68	1030.5	wolkenlos	ENE	11	6.8	2.9	18.1	11.8	5.1	3	12.7			1947	28.8.14.05.1985	-1.0	11.05.1978
Warnemünde	10	1030.9	leicht bew.	E	13	7.8	4.6	15.8	11.3	5.2	4	15.1			1951	29.0.17.05.1971	0.0	12.05.1978
Teterow	50	1031.3	leicht bew.	E	13	6.5	4.7	16.2	9.8	1.8	-1	13.5			1947	29.6.17.05.1971	-3.0	12.05.1978
Berth	7	1031.4	leicht bew.	ENE	17	8.0	4.6	13.5	9.3	3.4	-1	15.3			1867	31.7.17.05.1971	-3.6	12.05.1978
Greifswald	6	1031.6	wolkig	E	11	8.0	3.8	13.3	10.2	5.9	3	14.6			1951	30.1.17.05.1971	-1.8	12.05.1978
Ueckermünde	7	1032.0	wolkig	ENE	21	6.8	2.4	13.3	10.8	6.1	5	13.5			1951	30.7.17.05.1971	-3.4	12.05.1978
Oldenburg	5	1026.8	wolkenlos	E	21	8.1	5.0	20.6	14.6	6.2	5	13.7			1947	29.4.13.05.1969	0.9	15.05.1977
Oldenburg	20	1027.5	wolkenlos	E	21	8.4	4.3	21.2	15.3	6.9	6	14.0						
Bremen/Flugh.	5	1028.0	leicht bew.	ESE	15	8.6	4.6	21.5	15.3	6.5	5	14.0			1890	30.5.12.05.1907	-2.5	11.05.1938
Soltau	78	1028.7	wolkenlos	E	11	8.0	3.7	21.0	14.6	5.7	5	13.9			1948	29.5.13.05.1969	-2.3	11.05.1978
Boizenburg	46	1030.2	wolkenlos	ENE	13	6.5	2.4	18.6	12.2	3.8	1	13.7			1951	28.8.20.05.1993	-0.6	12.05.1978
Lüchow	18	1029.5	wolkenlos	NE	9	7.0	4.2	20.4	13.4	3.3	2	10.1			1955	29.7.14.05.1969	-3.3	11.05.1978
Seehausen/Altm.	23	1030.1	wolkenlos	E	13	7.2	1.7	20.8	12.9	3.7	1	11.3	0.0					
Marnitz	85	1030.2	wolkenlos	E	11	6.9	2.5	18.5	11.8	3.3	-2	13.1			1951	30.6.17.05.1971	-3.7	12.05.1978
Neuruppin	39	1030.0	wolkenlos	NE	11	6.2	1.0	18.9	12.8	5.2	4	11.2	0.0		1958	30.4.17.05.1971	-2.3	11.05.1978
Neubrandenburg	80	1031.1	leicht bew.	ENE	28	5.6	3.1	15.3	10.8	2.0	0	13.0						
Angermünde	55	1030.3	wolkenlos	NE	11	5.1	2.3	19.3	11.8	2.1	0	11.3	0.0		1951	33.5.18.05.1971	-5.1	12.05.1978
Lingen	26	1024.9	wolkenlos	ENE	11	11.0	6.5	23.7	18.2	9.5	9	13.6			1951	31.1.15.05.1992	-0.8	11.05.1953
Münst.-Osn./Flugh.	53	1024.4	leicht bew.	E	17	13.3	5.6	23.8	18.5	10.7	7	13.5						
Osnabrück	97	1025.5	leicht bew.	E	11	10.1	5.6	21.7	17.0	8.5	7	13.5			1952	29.3.13.05.1969	0.1	11.05.1953
Diepholz	43	1026.5	leicht bew.	E	17	9.0	6.3	21.7	16.4	7.1	6	13.4			1952	30.0.15.05.1992	-1.0	15.05.1995
Bad Salzungen	139	1025.6	leicht bew.	NE	11	10.6	5.5	21.5	16.6	8.8	7	13.3			1935	30.7.13.05.1969	-1.5	11.05.1938
Hannover/Flugh.	59	1027.5	wolkenlos	E	15	8.1	5.6	20.5	15.2	5.9	5	13.9			1936	30.3.14.05.1943	-2.2	11.05.1978
Braunschweig	88	1028.2	wolkenlos	E	15	8.7	5.9	20.2	14.7	6.6	5	13.8			1891	31.8.12.05.1907	-1.8	11.05.1978
Gerdelegen	48	1028.7	wolkenlos	ENE	9	8.2	3.8	20.7	14.6	5.2	3	11.7			1947	31.0.17.05.1971	-3.7	12.05.1978
Magdeburg	85	1028.5	wolkenlos	ENE	11	9.1	5.1	20.8	15.8	7.4	6	13.3			1947	30.7.14.05.1969	-2.8	11.05.1978
Potsdam	100	1029.2	wolkenlos	E	15	8.8	4.4	21.1	14.9	7.0	4	9.1	0.1		1893	32.5.18.05.1971	-2.6	11.05.1978
Berlin-Temp.	49	1029.2	wolkenlos	NE	11	8.8	4.6	20.0	14.4	6.3	1	10.5	0.0		1876	32.4.19.05.1888	-1.6	11.05.1978
Lindenberg	104	1029.0	wolkenlos	ENE	9	8.7	3.8	20.4	14.9	6.5	5	9.5			1947	33.3.18.05.1971	-2.4	12.05.1978
Menschnow	16	1029.0	wolkenlos	ENE	11	7.9	4.4	20.3	14.4	3.8	0	10.0	0.0					
Düsseldorf/Flugh.	41	1022.2	wolkenlos	ENE	9	14.4	10.3	28.6	22.6	12.9	11	12.7			1970	31.3.15.05.1992	1.1	19.05.1995
Bocholt	24	1022.5	wolkenlos	E	15	13.9	5.8	27.1	20.8	13.1	11	13.6			1947	31.2.15.05.1992	-3.1	11.05.1953
Essen	161	1022.6	wolkenlos	ENE	17	13.9	7.2	27.2	21.4	13.0	12	12.6			1935	29.8.15.05.1992	-1.4	16.05.1941
Luedenscheid	392	1022.1	wolkenlos	E	13	13.5	6.0	27.4	20.8	11.5	10	12.6						
Kahler Asten	859	-	leicht bew.	E	22	8.2	3.1	22.9	15.2	6.9	5	12.9			1955	25.5.14.05.1969	-3.1	11.05.1978
Bed Lippspringe	158	1024.7	leicht bew.	N	18	12.1	2.6	22.4	17.6	10.0	7	13.4			1951	30.1.13.05.1969	-1.6	11.05.1953
Kassel	233	1024.9	leicht bew.	N	9	11.8	5.1	23.8	18.2	10.0	8	12.6			1951	30.0.14.05.1969	-0.8	11.05.1953
Göttingen	171	1026.4	leicht bew.	SSE	5	9.4	4.9	22.8	16.8	4.4	2	13.1			1947	30.3.13.05.1969	-2.6	12.05.1951
Lernfeld	356	1026.3	wolkenlos	E	17	9.0	6.8	19.4	14.2	6.5	6	13.2			1957	28.7.13.05.1969	-2.4	12.05.1978
Braunlage	610	1027.1	leicht bew.	E	15	8.0	1.8	17.2	12.2	5.3	4	13.6			1936	28.1.19.05.1953	-3.9	11.05.1978
Brocken	1153	-	leicht bew.	SE	5.4	5.1	-1.9	17.5	13.5	4.3	3	12.3			1951	22.3.14.05.1969	-9.7	11.05.1978
Artern	166	1027.6	wolkenlos	ENE	9	8.5	3.8	19.5	13.5	6.4	3	12.3			1954	30.6.17.05.1971	-9.7	11.05.1978
Leipzig/Flugh.	149	1027.5	wolkenlos	E	11	8.9	4.3	19.3	14.2	6.1	5	12.8			1951	30.8.17.05.1971	-2.6	11.05.1978
Wittenberg	106	1028.1	wolkenlos	ENE	13	10.0	4.7	20.5	14.8	7.3	6	9.8			1951	30.9.20.05.1993	-2.4	11.05.1978
Oschatz	152	1027.9	wolkenlos	still		8.6	4.3	19.4	14.3	5.3	2	8.5						
Dresden/Flugh.	232	1027.6	wolkenlos	SSW	5	8.9	3.5	17.6	13.4	6.9	5	7.5			1917	31.7.13.05.1945	-3.4	11.05.1978
Doberlug-Kir.	100	1028.6	wolkenlos	NE	8	8.1	4.4	19.6	13.6	3.0	-0	7.2	0.0		1951	31.4.18.05.1971	-2.5	20.05.1952
Cottbus	70	1028.5	wolkenlos	ENE	8	8.9	4.7	20.3	15.3	6.7	4	7.0	0.0		1951	33.3.18.05.1971	-2.9	11.05.1978
Görlitz	238	1027.2	wolkenlos	NE	8	7.5	5.7	17.1	11.3	3.6	1	5.1	0.0		1951	30.0.18.05.1971	-2.6	11.05.1978
Aachen	205	1019.9	leicht bew.	ENE	8	15.5	12.4	30.2	23.2	14.8	14	13.3			1891	32.1.13.05.1969	-1.0	12.05.1941
Nuerbg.-Barw.	486	1020.8	wolkenlos	SE	13	13.4	9.8	26.3	20.4	12.2	9	13.3						