

Amtsblatt des Deutschen Wetterdienstes

D 7311 A
ISSN 0936-5818

Schutzgebühr monatlich DM 30,25
einschließlich Versandkosten,
Einzelpreis DM 1,25
zuzüglich Versandkosten

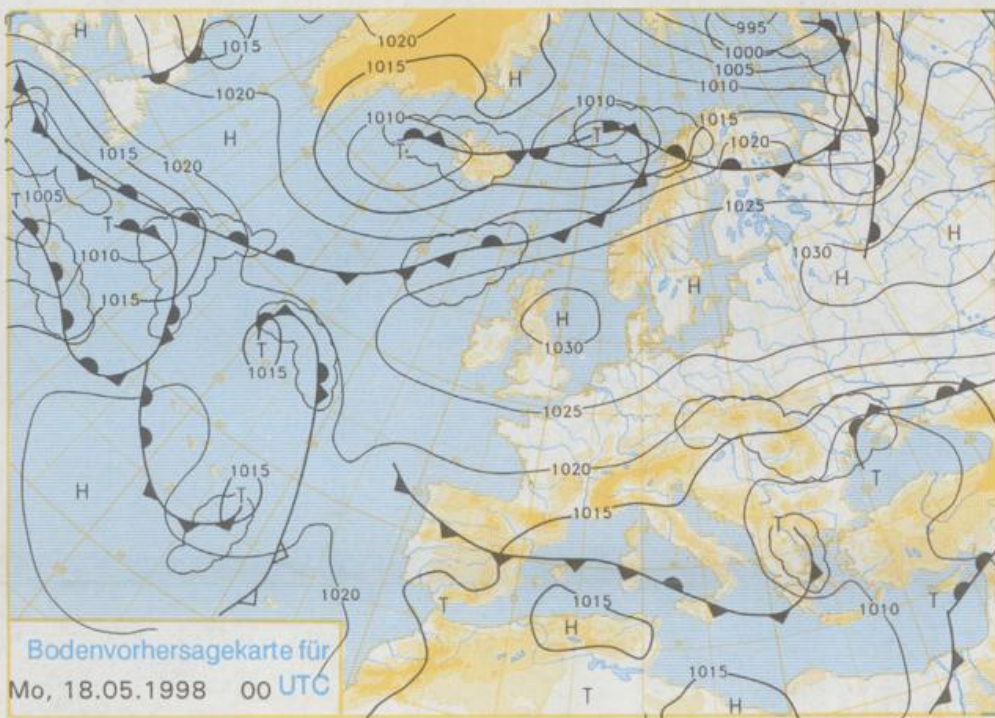
Druck und Verlag: Deutscher Wetterdienst
Frankfurter Straße 135, 63067 Offenbach
Postanschrift: 63004 (Postfach), Telefon: (069) 80 62 - 22 83
Telefax: 4152871, Telefax: (069) 80 62 - 24 84
LZB: BLZ 505 000 00 Kto.-Nr.: 505 01004

Erscheint täglich; nur Postbezug

Jahrgang 1998

Samstag, den 16. Mai

Nummer: 136



Deutschland-Vorhersage für Montag, den 18.05.98

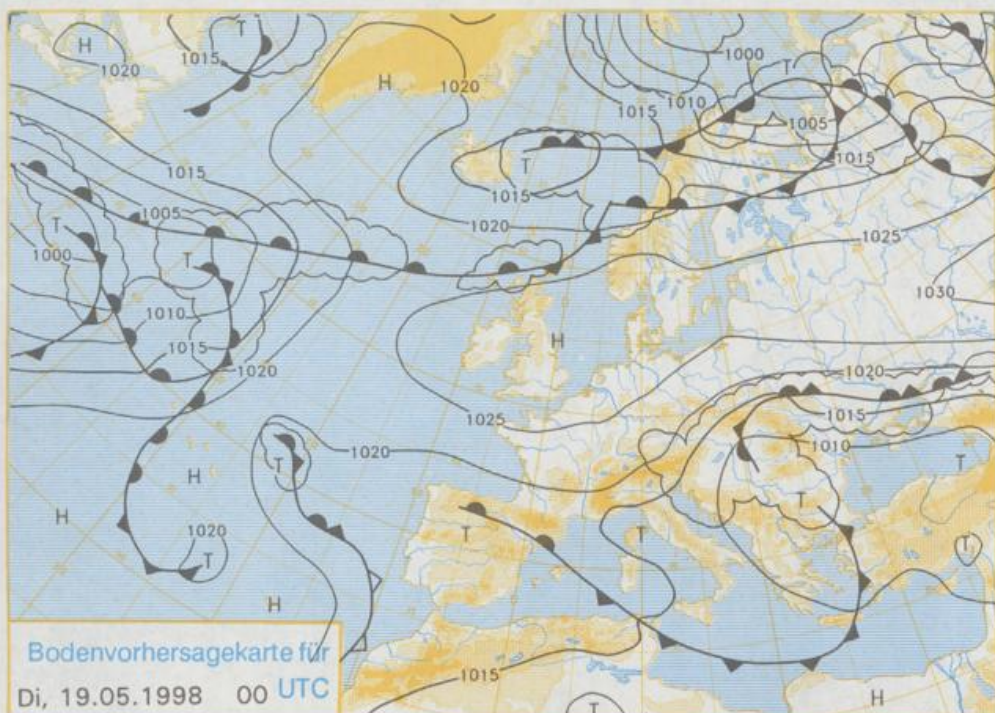
Deutschland liegt weiterhin am Südrand einer von Rußland westwärts bis zu den Britischen Inseln reichenden Hochdruckzone. Dabei nimmt der Einfluß des Tiefs über Südosteuropa auf das Wetter im Südosten Deutschlands allmählich ab.

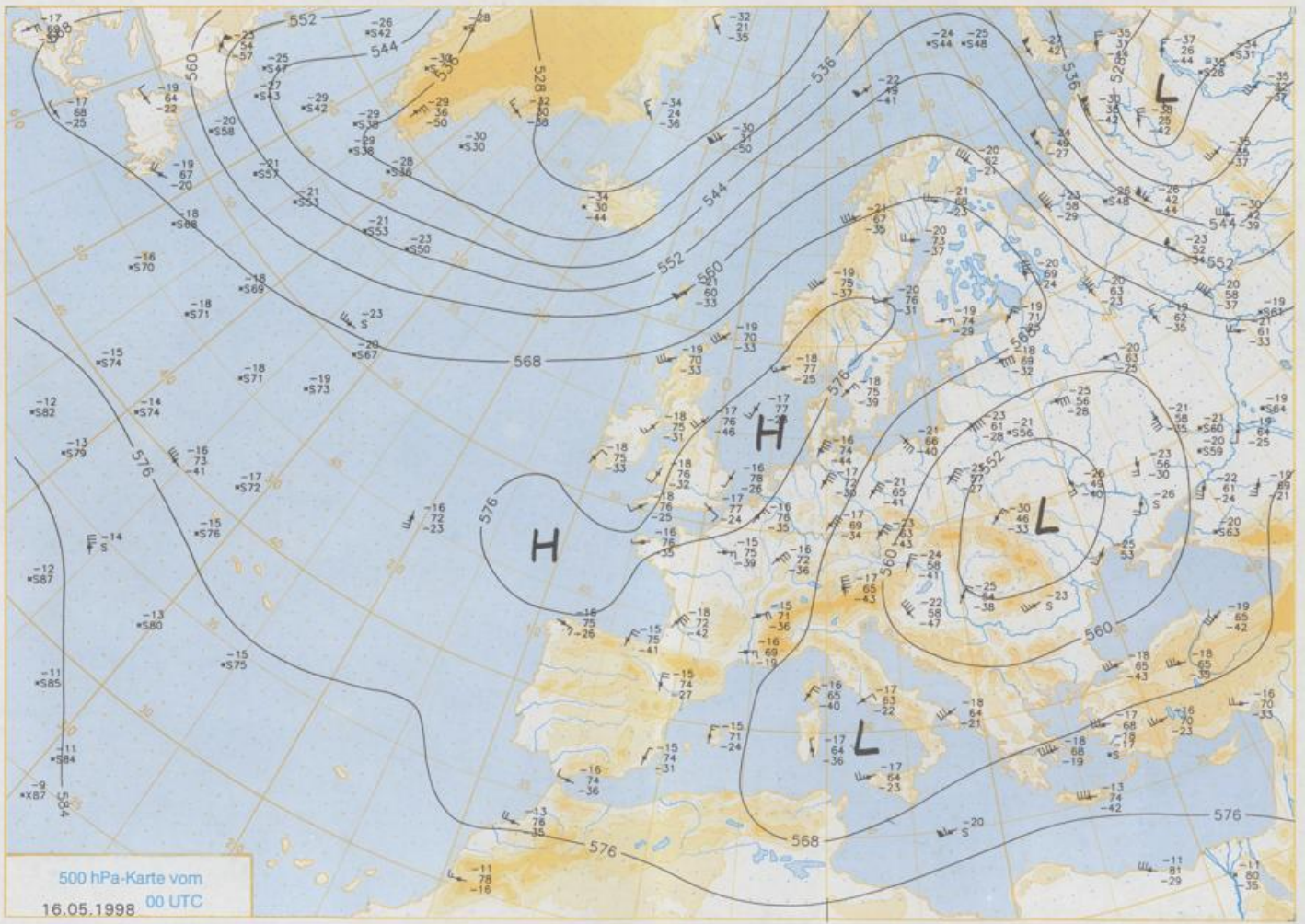
Im Norden und Westen ist sonniges und trockenes Wetter zu erwarten. Im Südosten ist es stark bewölkt und regnet. In den anderen Gebieten ist es wolkgig mit allmählich zunehmenden Aufheiterungen und gibt nur im Bergland vereinzelt Schauer. Nach Frühtemperaturen zwischen 4 und 8°C und im Nordosten leichtem Bodenfrost werden am Tage Höchstwerte zwischen 13 und 19°C in Bayern und zwischen 19°C an der Küste und 24°C im Westen erreicht. Es weht ein mäßiger bis frischer Nordostwind.

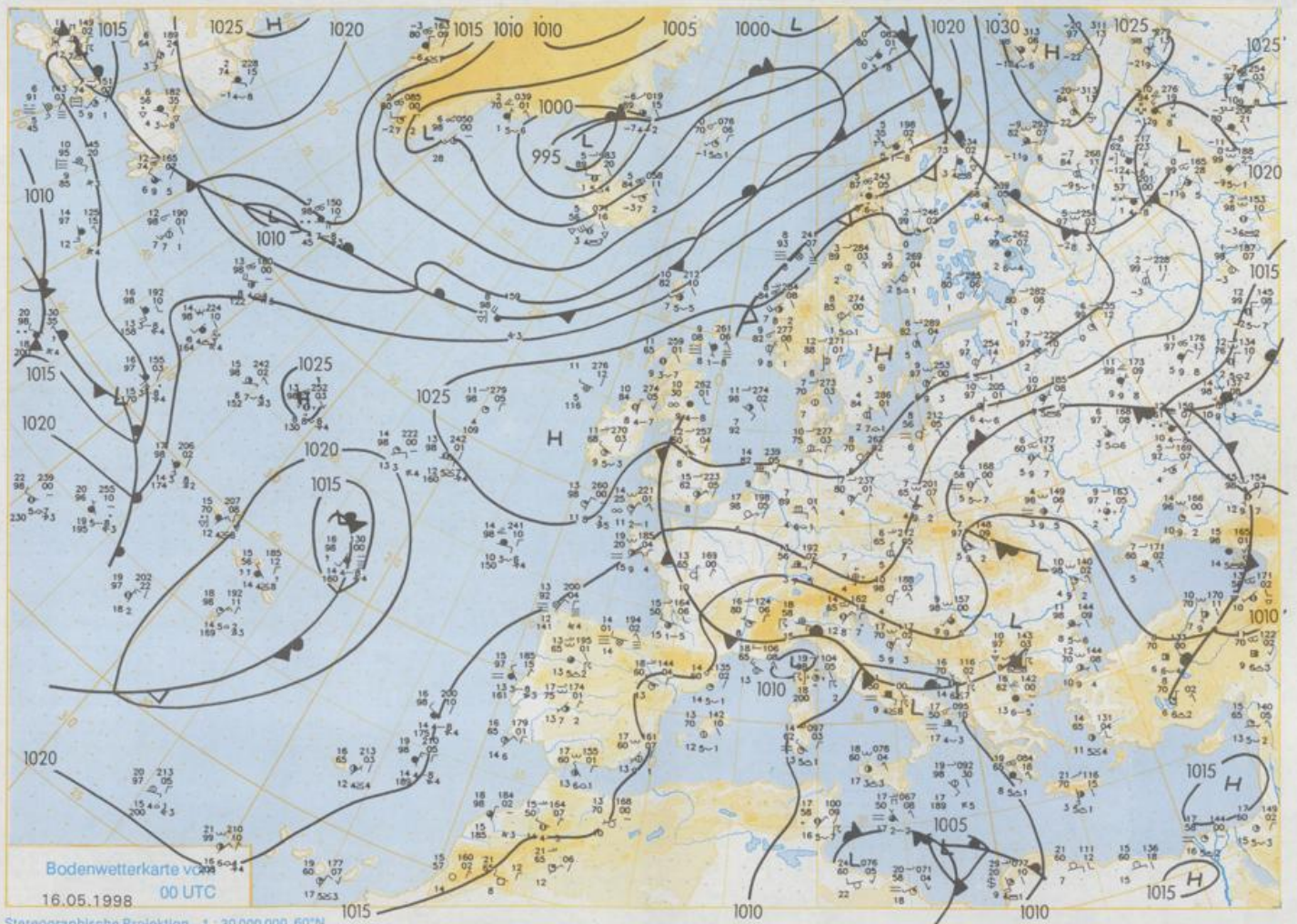
Weitere Aussichten für Dienstag, den 20.05.98

Am Alpenrand abklingende Niederschläge, sonst heiter und trocken. Im Südosten etwas steigende Temperaturen.

Stereographische Projektion 1 : 60 000 000 60°N







Bodenwetterkarte v. 1998

16.05.1998 00 UTC

Stereographische Projektion 1 : 30 000 000 60°N

Wettermeldungen von Samstag, dem 16. Mai 1998 06 UTC

Station	Bar.- höhe (m)	Luftdr. red.NN (hPa)	Wetter	Wind km/h	Deutschland							Sonne Vord. Std.	RR 24h mm	Schnee höhe cm	Extremwerte der Lufttemperatur in der Dekade vom 11.05. bis 20.05.		
					Luft 2 m	Temperatur (Grad C)		Nacht 5 cm	Tmax	Tmin	Datum						
						Tau- punkt	Vorg.								Mittel	Min	
Helgoland	8 1026.6	leicht bew.	E	33 11,6	6,6	15,9	13,8	11,0	9	14,4			1952	21.01.05.1992	2.717.05.1963		
List / Sylt	29 1027.5	leicht bew.	SE	15 11,5	7,0	22,0	14,7	10,3	6	15,1			1937	24.812.05.1971	1.316.05.1941		
Loeck	17 1027.6	leicht bew.	E	6 10,7	8,1	22,2	13,8	8,3	3	14,7			1974	26.215.05.1992	-2.711.05.1941		
Husum	37 1026.9	leicht bew.	E	9 10,2	7,8	20,7	13,3	6,4	4	14,1							
Schleswig	48 1027.7	wolkig	NNE	5 9,0	7,1	19,8	13,3	5,7	3	14,9			1947	27.419.05.1953	-0.511.05.1978		
Kiell	31 1027.3	leicht bew.	NE	11 11,0	5,7	17,7	12,8	5,3	4	14,2			1940	28.514.05.1943	-1.411.05.1941		
Westermarck- Arkona	8 1027.2	leicht bew.	NE	13 10,7	7,3	19,4	11,4	6,3	5	15,2							
Arkona	42 1027.0	leicht bew.	NNE	33 9,6	6,0	13,2	10,4	7,6	6	13,3			1951	26.417.05.1971	0.811.05.1978		
Norderney	16 1025.6	wolkenlos	E	18 11,6	5,4	18,7	14,3	9,9	9	15,2			1947	27.414.05.1947	3.012.05.1978		
Bremerhav.	11 1026.2	wolkenlos	ENE	17 9,9	5,1	21,5	15,1	7,7	6	14,8			1949	28.815.05.1992	2.011.05.1978		
Cuxhaven	12 1026.6	wolkenlos	E	30 11,1	6,9	20,5	14,8	10,1	8	15,0			1946	27.116.05.1979	1.316.05.1946		
Hamburg/Flugh.	15 1025.9	wolkenlos	ENE	11 9,5	6,2	21,6	14,0	5,7	4	15,0			1991	30.413.05.1945	-4.811.05.1938		
Lübeck	15 1026.3	wolkenlos	NE	8 8,5	7,6	19,1	12,2	9,9	0	14,8			1890	30.412.05.1907	-2.011.05.1941		
Boltenhagen	17 1026.7	wolkenlos	NE	31 10,6	7,4	13,9	12,2	9,7	8	15,1			1951	27.817.05.1971	0.111.05.1957		
Schwerin	68 1026.0	wolkenlos	ENE	11 9,3	5,7	19,5	13,8	6,7	4	15,1			1947	28.814.05.1985	-1.011.05.1978		
Warmmünde	10 1026.2	wolkenlos	N	18 10,2	7,3	17,8	12,1	8,5	7	14,1			1951	29.017.05.1971	0.012.05.1978		
Tatarow	50 1026.1	wolkenlos	X	9 7,4	7,2	17,9	10,4	2,6	1	12,7			1947	29.617.05.1971	-3.012.05.1978		
Berth	7 1026.3	wolkenlos	NE	22 10,2	6,9	16,8	10,6	5,6	2	14,1			1967	31.717.05.1971	-2.812.05.1978		
Greifswald	6 1026.2	leicht bew.	NE	22 10,8	6,4	14,4	11,1	6,6	3	12,0			1951	30.117.05.1971	-1.812.05.1978		
Ueckermünde	7 1025.9	wolkenlos	NNE	21 10,4	5,6	13,7	11,3	8,8	6	11,4			1951	30.717.05.1971	-3.412.05.1978		
Emden	5 1025.0	leicht bew.	E	11 8,4	6,3	21,2	14,4	5,2	3	15,1			1947	29.413.05.1969	0.915.05.1977		
Oldenburg	20 1024.6	leicht bew.	ENE	18 8,8	4,1	22,1	15,1	7,0	5	14,9			1990	30.512.05.1907	-2.511.05.1938		
Bremen/Flugh.	5 1025.4	wolkenlos	ENE	17 9,1	4,6	22,9	15,8	6,5	5	15,0			1948	28.513.05.1969	-2.311.05.1978		
Soltau	76 1025.8	wolkenlos	E	9 8,4	4,0	22,3	14,7	5,3	4	13,1			1951	28.820.05.1993	-0.612.05.1978		
Boizenburg	46 1026.5	wolkenlos	ENE	15 8,3	5,5	20,7	13,0	5,2	3	14,5			1951	29.714.05.1969	-3.311.05.1978		
Lüchow	18 1025.8	leicht bew.	NE	13 7,3	6,3	21,3	13,4	3,9	2	12,2			1955	29.714.05.1969	-3.311.05.1978		
Seehausen/Alt.	23 1025.9	wolkenlos	N	9 7,2	4,6	21,4	12,4	1,8	1	14,8			1951	30.617.05.1971	-3.712.05.1978		
Merritz	895 1026.3	wolkenlos	NNE	9 7,3	5,5	19,1	13,1	1,1	-2	14,8			1951	30.617.05.1971	-3.712.05.1978		
Neuruppin	39 1024.9	wolkenlos	NE	11 8,2	4,7	18,7	12,7	5,7	4	10,8			1958	30.417.05.1971	-2.311.05.1978		
Neubrandenburg	80 1025.7	wolkenlos	NE	18 8,0	6,3	16,0	10,1	3,5	2	11,8			1951	33.518.05.1971	-5.112.05.1978		
Angermünde	55 1024.5	leicht bew.	NNE	13 7,6	5,8	18,2	11,2	3,0	1	7,2			1951	31.115.05.1992	-0.811.05.1953		
Lingen	26 1023.4	leicht bew.	ENE	13 8,8	5,3	23,2	17,6	8,6	8	14,5			1951	31.115.05.1992	-0.811.05.1953		
Münst.-Osn./Flugh.	53 1023.1	wolkenlos	ENE	10 9,3	5,0	17,7	11,1	4,1	4	14,7			1947	29.413.05.1969	0.111.05.1953		
Osnabrück	97 1023.5	wolkenlos	ENE	11 9,0	4,3	21,8	16,8	7,7	7	14,9			1952	29.313.05.1969	0.111.05.1953		
Diepholz	43 1024.2	leicht bew.	E	15 8,8	4,5	22,0	16,2	7,3	6	14,5			1952	30.015.05.1992	-1.015.05.1995		
Bad Salzuflen	139 1023.3	wolkenlos	ENE	5 10,0	5,1	21,3	16,3	6,6	5	14,0			1935	30.713.05.1969	-1.511.05.1938		
Hannover/Flugh.	59 1024.6	leicht bew.	ENE	15 8,1	4,3	22,0	14,8	7,1	4	12,8			1936	30.314.05.1943	-2.211.05.1978		
Braunschweig	88 1024.9	wolkenlos	NE	18 9,0	4,5	19,3	13,6	4,6	0	5,2			1991	31.812.05.1907	-1.811.05.1978		
Gardelegen	48 1025.0	wolkenlos	NE	8 7,1	3,4	21,7	14,1	5,3	4	13,0			1947	31.017.05.1971	-3.712.05.1978		
Magdeburg	85 1024.5	leicht bew.	NNE	11 8,1	3,7	21,0	15,1	7,0	6	12,8			1947	30.714.05.1969	-2.811.05.1978		
Potsdam	100 1024.4	wolkenlos	NE	13 7,5	4,6	20,0	13,6	5,2	3	5,4			1993	32.518.05.1971	-2.611.05.1978		
Berlin-Temp.	49 1024.1	wolkenlos	NNE	11 8,2	4,5	19,3	13,1	6,6	6	12,8			1876	32.419.05.1888	-1.611.05.1978		
Lindenberg	104 1023.6	wolkenlos	N	9 7,5	4,2	17,9	12,5	5,1	3	2,5			1947	33.318.05.1971	-4.212.05.1978		
Menschnow	16 1023.2	wolkenlos	NNW	8 6,6	4,6	18,4	12,8	3,5	1	6,0			1970	31.315.05.1992	1.119.05.1995		
Düsseldorf/Flugh.	41 1021.6	leicht bew.	N	4 12,0	9,0	24,5	18,5	9,1	6	14,7			1947	31.215.05.1992	-3.111.05.1953		
Bocholt	24 1021.6	leicht bew.	ENE	13 11,4	5,8	23,8	17,0	9,2	6	15,0			1936	29.815.05.1992	-1.416.05.1941		
Essen	181 1022.2	leicht bew.	ENE	15 11,7	6,3	22,6	17,8	10,5	9	14,6			1951	30.113.05.1969	-1.811.05.1953		
Ludenscheid	392 1021.6	leicht bew.	E	8 11,0	5,8	22,0	16,1	8,7	4	14,1			1955	25.514.05.1969	-3.111.05.1978		
Kahler Asten	859 -	wolkenlos	E	9 7,1	3,7	17,8	11,4	5,3	3	13,8			1951	30.113.05.1969	-1.811.05.1953		
Bad Lippspringe	158 1022.7	leicht bew.	E	18 11,4	5,3	20,8	16,0	8,4	7	14,6			1951	30.014.05.1969	-0.811.05.1953		
Kassel	233 1022.4	leicht bew.	N	9 10,7	5,1	21,5	16,3	8,5	6	12,8			1947	30.313.05.1969	-2.212.05.1951		
Göttingen	171 1023.6	leicht bew.	still	17 8,7	5,2	21,4	15,2	8,6	2	11,2			1957	28.713.05.1969	-2.42.05.1978		
Lenefeld	356 1023.4	wolkig	E	8 8,7	4,9	19,1	13,1	5,6	2	11,2			1936	28.119.05.1953	-3.911.05.1978		
Braunlage	610 1023.5	stark bew.	ENE	2 7,3	4,6	17,3	11,7	3,9	2	11,6			1951	22.314.05.1969	-6.711.05.1978		
Brocken	1153 -	stark bew.	ENE	17 4,9	-0,6	11,8	7,0	2,3	2	11,6			1954	30.617.05.1971	-1.911.05.1978		
Arten	166 1023.7	wolkig	NNE	5 8,8	5,8	20,5	13,6	5,7	4	10,7			1951	30.919.05.1992	-2.411.05.1978		
Leipzig/Flugh.	149 1023.5	leicht bew.	NE	11 8,3	3,4	19,3	13,1	6,5	5	7,3			1951	30.920.05.1993	-2.411.05.1978		
Wittenberg	106 1023.5	wolkenlos	NE	11 8,3	3,4	19,3	13,1	6,5	5	7,3			1951	30.920.05.1993	-2.411.05.1978		
Oschet	152 1023.3	wolkenlos	NNE	4 7,5	5,3	18,3	12,0	3,8	1	5,6	0,0		1917	31.713.05.1945	-3.411.05.1978		
Dresden/Flugh.	232 1022.8	wolkenlos	W	4 6,6	4,8	16,0	11,2	3,7	0	4,4	0,0		1951	31.418.05.1971	-2.920.05.1952		
Dobrußg.-Kir.	70 1023.5	wolkenlos	N	13 7,6	5,8	17,2	10,6	2,6	-1	2,0	0,0		1951	33.318.05.1971	-2.911.05.1978		
Cottbus	100 1023.9	wolkenlos	N	10 8,0	2,9	18,0	11,0	2,0	1	4,4			1951	30.113.05.1969	-2.611.05.1978		
Görlitz	238 1021.9	leicht bew.	NNW	5 6,6	3,9	15,1	10,6	3,2	1	4,0	0,0		1951	30.018.05.1971	-2.611.05.1978		
Aachen	205 1020.4	leicht bew.	N	2 11,8	7,8	25,1	18,4	10,9	8	14,6			1891	32.113.05.1969	-1.012.05.1941		
Nürbg.-Barw.	486 1020.9	leicht bew.	still	8 7,7	4,1	20,6	15,7	8,4	4	14,7			1958	31.613.05.1969	-1.214.05.1976		
Kälin-Bonn/Flugh.	100 1021.1	wolkig	SSE	4 10,1	8,1	25,7	18,6	7,6	5	13,8			1951	31.713.05.1969	-2.920.05.1955		
Bendorf	129 1020.8	leicht bew.	WNW	4 12,0	9,0	24,9	17,6	10,5	8	14,0			1963	28.15.05.1992	-0.320.05.1985		
Bad Marienberg	555 1021.7	leicht bew.	E	13 9,8	5,3	20,3	14,4	8,2	8	14,1			1939	31.419.05.1953	-2.413.05.1941		
Gießen	195 1021.8	wolkenlos	N	5 10,4	6,6	23,2	16,3	8,8	5	14,1			1949	31.319.05.1953	-2.13.05.1995		
Bad Hersfeld	272 1023.2	wolkenlos	N	9 8,2	6,4	19,5	14,7	4,6	2	13,3			1936	24.614.05			