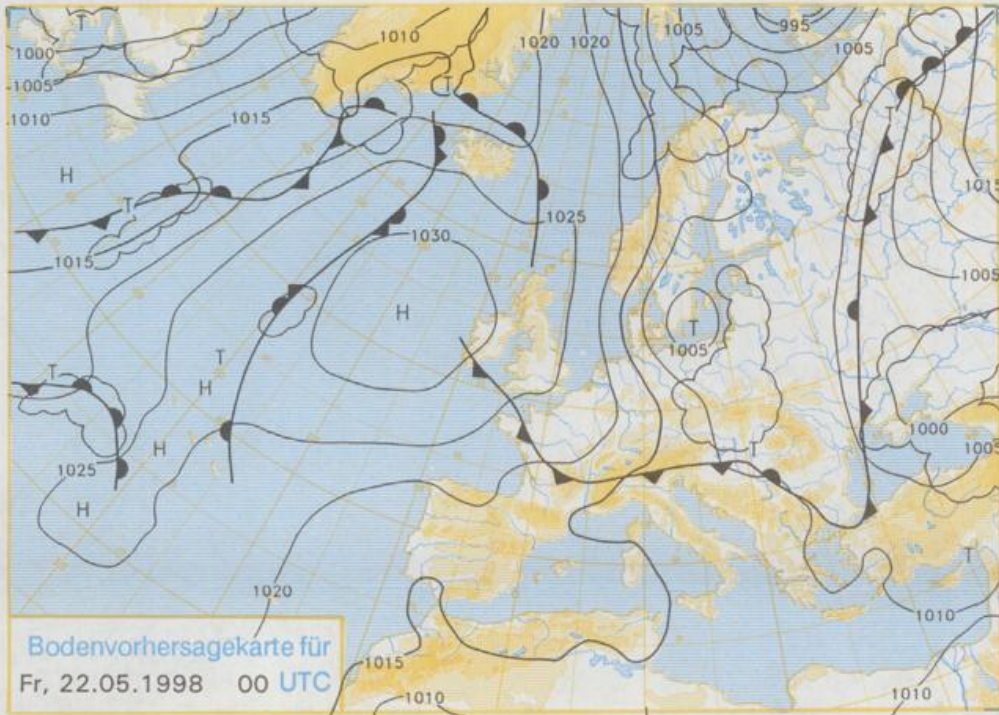


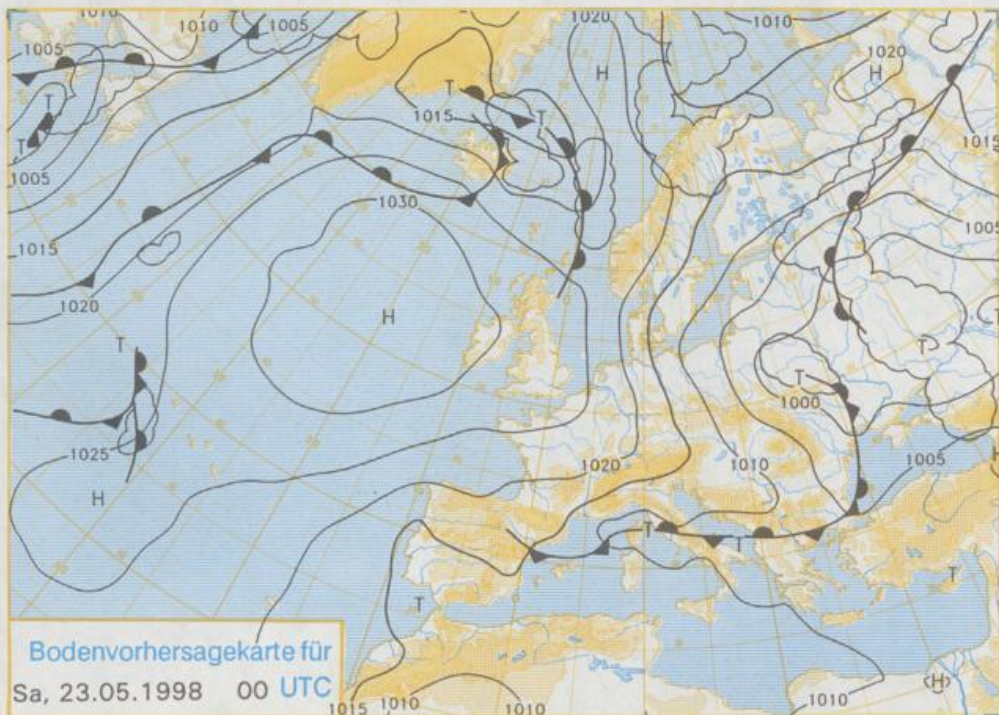
D 7311 A
ISSN 0936-5818
Schutzgebühr monatlich DM 30,25
einschließlich Versandkosten,
Einzelpreis DM 1,25
zuzüglich Versandkosten

Druck und Verlag: Deutscher Wetterdienst
Frankfurter Straße 135, 63067 Offenbach
Postanschrift: 63004 (Postfach), Telefon: (069) 80 62 - 22 83
Telefax: 4152871, Telefax: (069) 80 62 - 24 84
LZB: BLZ 505 000 00 - Kto.-Nr.: 505 01004

Erscheint täglich; nur Postbezug



Stereographische Projektion 1 : 60 000 000 60°N



Deutschland-Vorhersage für Freitag, 22.05.98

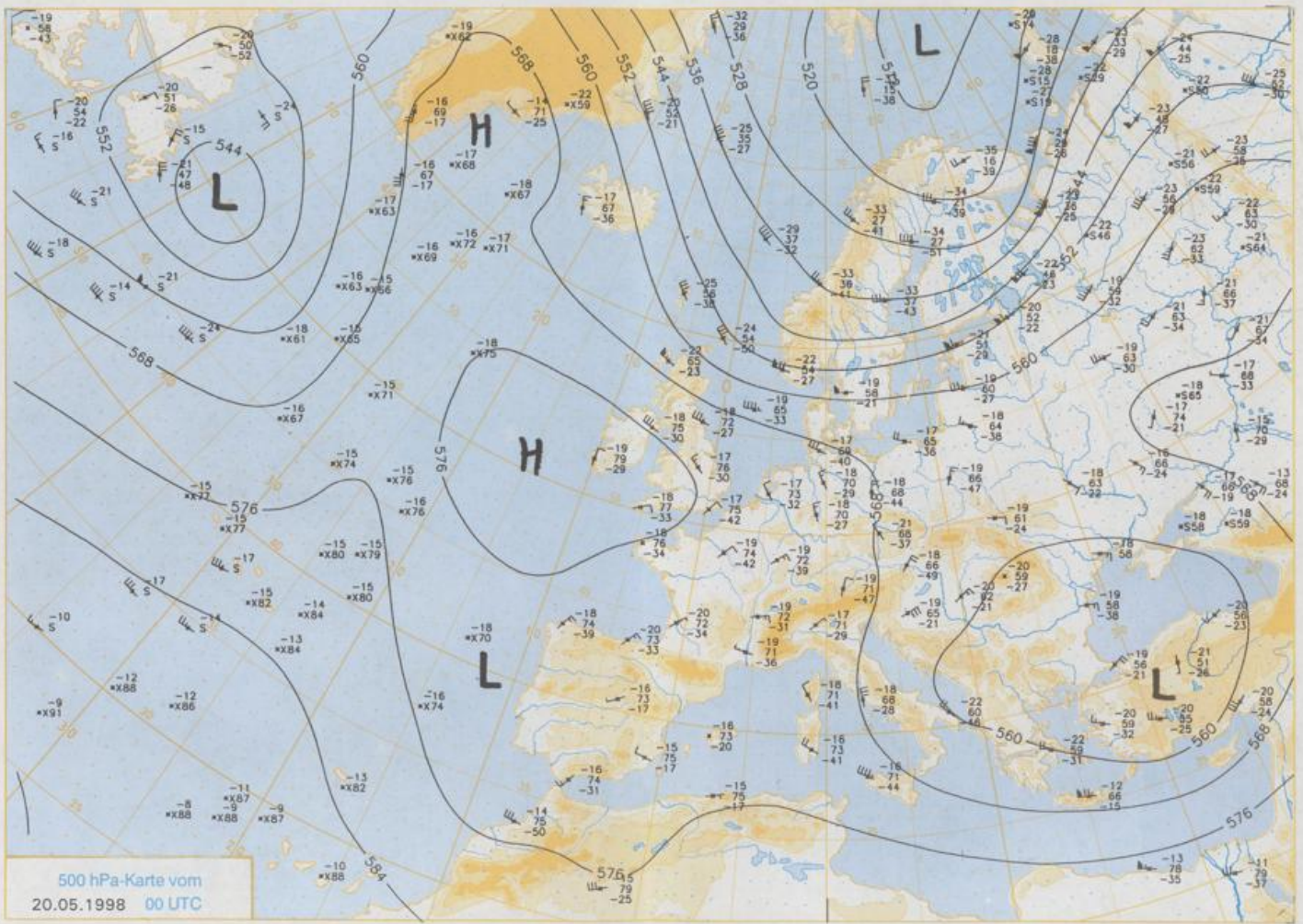
Eine Kaltfront hat an der Ostseite eines Hochs bei den Britischen Inseln von Norden her Deutschland überquert und liegt im Alpenvorland. Sie überquert im Tagesverlauf die Alpen südwärts. Hinter ihr fließt sehr kühle Luft nach Deutschland ein.

Nach einer verbreitet frischen Nacht von Temperaturen zwischen 7 und 9°C, teils darunter, ist es wolkelig, im Nordstau der Gebirge auch stärker bewölkt und besonders an der Alpennordseite ist mit Niederschlag zu rechnen. Ebenso ist etwas Niederschlag im äußersten Nordosten Deutschlands zu erwarten. Die Tageshöchsttemperaturen liegen zwischen 13 und 17°C, wobei im Südwesten noch 19°C erreicht werden können. Der Wind ist an der Küste frisch bis stark und böig, sonst schwach bis mässig und kommt aus nordwestlichen Richtungen.

Weitere Aussichten für Samstag, 23.05.98

Teils heiter, teils stärker bewölkt, weitgehend niederschlagsfrei, Tageshöchsttemperaturen 15 bis 19°C, an der Küste 13 bis 14°C, nicht mehr so windig.

Der Umwelt zuliebe: gedruckt auf chlorfrei gebleichtem Papier.



Wettermeldungen von Mittwoch, dem 20. Mai 1998 06 UTC

Deutschland

Station	Ber.-höhe (m)	Luftdr. red.NN (hPa)	Wetter	Wind	Temperaturen (Grad C)			Nacht 5 cm	Sonne Vort. Std.	RR 24h mm	Schnee höhe cm	Extrawerte der Lufttemperatur in der Dekade vom 11.05. bis 20.05.		
					Luft 2 m	Tau-punkt	Max Mittel Min Vortag					Tmax Datum	Tmin Datum	
Helgoland	8	1023.1	stark bew.	NNW	31	10.8	7.2 13.9 12.0 10.4	9	8.8			1952	21.0 15.05.1992	2.7 17.05.1963
List / Sylt	29	1022.0	wolkig	NW	35	10.5	5.0 14.6 12.0 9.7	9	8.4	0.0		1937	24.8 12.05.1971	1.3 16.05.1941
Loek	17	1022.5	wolkig	NNW	23	11.0	5.9 17.7 12.4 7.1	4	9.3			1974	26.2 15.05.1992	-2.7 11.05.1978
Huum	37	1022.2	leicht bew.	NW	10	4	6.5 15.1 12.5 6.1	4	10.7					
Schleswig	48	1022.5	leicht bew.	NW	13	9.8	6.4 19.1 13.2 6.5	5	8.7			1947	27.4 19.05.1953	-0.5 11.05.1978
Kiel	31	1021.9	leicht bew.	WNW	15	9.9	7.0 19.0 13.1 6.5	5	8.7			1940	28.5 14.05.1943	-1.4 11.05.1941
Westermarckf.	8	1020.6	leicht bew.	NW	37	11.0	6.9 15.2 13.8 10.8	10	12.9					
Arkona	42	1018.6	leicht bew.	WNW	35	9.8	6.5 17.4 13.1 9.2	9	14.2			1951	26.4 17.05.1971	0.8 11.05.1978
Norderney	16	1023.9	wolkig	N	26	11.1	7.2 13.5 11.8 10.7	10	5.4			1947	27.4 14.05.1947	3.0 12.05.1978
Bremerhaven	11	1023.4	stark bew.	N	21	12.0	7.3 15.4 13.2 11.4	10	14.1			1949	28.8 15.05.1992	2.0 11.05.1978
Cuxhaven	12	1023.4	wolkig	NNW	26	11.5	6.6 15.9 13.1 11.2	10	11.8			1946	27.1 16.05.1979	1.3 16.05.1946
Hamburg/Flugh.	15	1022.7	leicht bew.	NW	13	10.6	7.3 21.1 15.2 9.0	6	14.0			1891	30.4 13.05.1945	-4.8 11.05.1948
Lübeck	15	1021.8	leicht bew.	WNW	9	9.5	8.8 22.6 15.2 6.1	3	13.1			1890	30.4 12.05.1907	-2.0 11.05.1941
Boitenhagen	17	1021.5	wolkig	WNW	24	10.6	7.9 20.0 14.2 9.5	9	13.1			1951	27.8 17.05.1971	0.1 11.05.1957
Schweinf.	68	1021.3	leicht bew.	WNW	18	10.0	8.4 22.1 16.0 8.8	7	12.6			1947	28.8 14.05.1985	0.0 11.05.1978
Warnemünde	10	1019.9	leicht bew.	NW	33	11.1	8.6 17.0 13.2 10.5	10	12.8			1951	29.0 17.05.1971	-3.0 12.05.1978
Teterow	50	1020.3	leicht bew.	WNW	18	10.2	8.1 21.1 14.6 8.1	7	13.6			1947	29.6 17.05.1971	-1.0 12.05.1978
Berth	7	1019.1	leicht bew.	WNW	24	10.7	6.6 18.2 14.1 9.0	8	12.8			1967	31.7 17.05.1971	-3.6 12.05.1978
Greifswald	6	1019.2	leicht bew.	WNW	22	10.5	6.8 21.1 15.4 9.0	8	14.8			1951	30.1 17.05.1971	-1.8 12.05.1978
Ueckermünde	7	1019.7	leicht bew.	WNW	18	10.7	6.5 21.5 15.4 9.1	8	13.4			1951	30.7 17.05.1971	-3.4 12.05.1978
Emden	5	1023.9	stark bew.	N	11	10.9	7.9 17.2 11.7 8.7	7	11.5			1947	29.4 13.05.1969	0.9 15.05.1977
Odenburg	20	1023.4	stark bew.	W	5	10.6	8.4 20.5 13.9 7.6	5	12.6					
Bremen/Flugh.	5	1023.2	wolkig	WNW	9	10.4	9.7 21.5 15.3 7.9	6	13.7			1890	30.5 12.05.1907	-2.5 11.05.1938
Softau	78	1023.2	stark bew.	WNW	8	10.5	8.9 22.4 15.4 9.3	9	13.2			1948	29.5 13.05.1969	-2.3 11.05.1978
Boizenburg	46	1022.6	wolkig	NW	13	10.6	7.7 23.1 16.4 8.1	5	13.8			1951	28.8 20.05.1993	-0.6 12.05.1978
Lüchow	18	1022.4	leicht bew.	NW	8	10.9	9.3 23.9 16.0 8.3	7	13.0			1955	29.7 14.05.1969	-3.3 11.05.1978
Seehausen/Altm.	23	1022.4	stark bew.	NW	22	11.2	8.0 24.1 15.8 8.6	8	12.8					
Marnitz	85	1021.4	leicht bew.	W	18	10.0	8.2 23.0 15.2 7.5	5	14.1			1951	30.6 17.05.1971	-3.7 12.05.1978
Neuruppin	39	1021.0	leicht bew.	NW	9	10.3	8.0 23.3 17.0 8.3	5	13.8			1958	30.4 17.05.1971	-2.3 11.05.1978
Neubrandenburg	80	1020.0	leicht bew.	W	22	10.3	8.8 21.4 14.5 7.6	6	14.7					
Angermünde	55	1019.8	wolkig	NW	22	11.2	8.3 22.6 16.3 8.2	7	14.0			1951	33.5 18.05.1971	-5.1 12.05.1978
Lingen	26	1023.9	stark bew.	NE	5	10.5	8.7 22.7 15.3 9.7	9	12.4			1951	31.1 15.05.1992	-0.8 11.05.1953
Münst.-Osn./Flugh.	53	1023.8	stark bew.	N	11	10.2	8.6 23.2 16.7 7.5	4	13.4					
Osnabrück	97	1023.7	stark bew.	N	8	11.1	8.5 22.3 16.8 7.8	6	13.4			1952	29.3 13.05.1969	0.1 11.05.1953
Diapholz	43	1023.8	stark bew.	NW	5	9.9	8.2 23.3 15.0 9.2	7	13.6			1952	30.0 15.05.1992	-1.5 11.05.1938
Bad Salzuflen	139	1023.2	stark bew.	NE	4	10.5	8.4 21.8 15.6 9.2	8	12.7			1935	30.7 13.05.1969	-2.2 11.05.1978
Hannover/Flugh.	59	1022.9	stark bew.	WNW	8	10.1	9.3 22.2 15.3 8.5	4	13.1	0.0		1936	30.3 13.05.1943	-2.2 11.05.1978
Braunschweig	88	1023.3	stark bew.	NNW	9	9.5	8.6 23.1 16.0 9.4	8	14.2			1891	31.8 12.05.1907	-1.8 11.05.1978
Gerdelegen	48	1022.0	leicht bew.	NNW	11	11.2	8.1 24.3 17.1 7.6	5	12.4			1947	31.0 17.05.1971	-3.7 12.05.1978
Magdeburg	85	1022.2	wolkig	NNW	11	12.0	8.3 23.8 17.2 8.9	6	14.0			1947	30.7 14.05.1969	-2.8 11.05.1978
Potsdam	100	1021.2	leicht bew.	NW	13	11.6	8.4 24.2 17.6 9.9	8	14.1			1893	32.5 18.05.1971	-2.6 11.05.1978
Berlin-Temp.	49	1020.6	leicht bew.	WNW	15	12.3	8.7 23.7 18.4 10.1	7	14.2			1876	32.4 19.05.1888	-1.6 11.05.1978
Lindenberg	104	1020.3	leicht bew.	NW	9	11.9	9.0 23.9 17.1 8.8	6	13.7			1947	33.3 18.05.1971	-2.4 12.05.1978
Manschnow	16	1019.1	leicht bew.	NW	17	12.8	9.4 23.1 16.9 7.6	4	14.5					
Düsseld./Flugh.	41	1023.1	leicht bew.	N	5	11.7	10.5 24.7 17.1 9.2	5	14.0			1970	31.3 15.05.1992	1.1 19.05.1995
Bocholt	24	1023.3	Nebel	N	8	9.7	9.2 23.0 15.6 7.8	4	13.7			1947	31.2 15.05.1992	-3.1 11.05.1953
Essen	161	1023.8	leicht bew.	NNE	5	11.6	9.8 23.0 18.0 10.5	9	13.8			1935	29.8 15.05.1992	-1.4 16.05.1941
Luedenscheid	392	1022.8	leicht bew.	ESE	2	10.3	8.7 21.6 16.0 8.5	5	11.5					
Kahler Asten	859	-	leicht bew.	NE	8	10.1	4.6 19.1 13.2 6.4	2	11.2			1955	25.5 14.05.1969	-3.1 11.05.1978
Bad Lippspringe	158	1023.2	leicht bew.	WSW	2	9.6	9.2 22.7 15.0 5.6	4	11.5			1951	30.1 13.05.1969	-1.6 11.05.1953
Kassel	233	1022.4	wolkenlos	still	11	9.2	9.2 23.3 16.6 9.1	5	12.5			1951	30.0 14.05.1969	-0.8 11.05.1953
Göttingen	171	1022.9	stark bew.	W	4	10.6	10.0 22.6 15.6 6.1	4	11.4			1947	30.3 13.05.1969	-2.6 12.05.1951
Leinefelde	356	1022.5	stark bew.	N	2	9.6	9.2 20.9 15.3 7.3	5	13.5			1957	28.7 13.05.1969	-2.4 12.05.1978
Braunlage	610	1021.9	leicht bew.	NNW	5	10.0	7.8 19.4 14.6 6.7	4	12.5			1936	28.1 19.05.1953	-3.9 11.05.1978
Brocken	1153	-	in Wolken	N	22	5.6	5.4 15.1 10.2 5.3	5	12.3			1951	22.3 14.05.1969	-8.7 11.05.1978
Artern	166	1022.7	bedeckt	W	2	10.3	8.4 23.7 17.0 9.2	7	9.5			1954	30.6 17.05.1971	-1.9 11.05.1978
Leipzig/Flugh.	149	1022.1	wolkig	WNW	5	12.0	9.6 22.9 17.6 9.9	9	13.7			1951	30.6 17.05.1971	-2.6 11.05.1978
Wittenberg	106	1021.3	stark bew.	NNW	4	12.0	8.8 24.2 18.7 8.8	6	11.7			1951	30.9 20.05.1993	-2.4 11.05.1978
Oschatz	152	1021.8	wolkig	NNW	9	11.7	10.1 22.8 16.8 9.5	8	10.7					
Dresden/Flugh.	232	1021.5	stark bew.	W	9	10.8	8.9 22.2 16.5 8.7	6	12.9			1917	31.7 13.05.1945	-3.4 11.05.1978
Doberlug-Kir.	100	1021.2	leicht bew.	NW	9	11.6	9.8 23.4 16.8 6.5	4	13.9			1951	31.4 18.05.1971	-2.5 20.05.1952
Cottbus	70	1020.3	leicht bew.	NW	9	13.1	11.2 24.4 17.7 9.4	5	14.0			1951	33.3 18.05.1971	-2.9 11.05.1978
Görlitz	238	1020.1	stark bew.	WNW	5	10.5	8.2 22.5 16.2 8.3	7	14.0			1951	30.0 18.05.1971	-2.6 11.05.1978
Aachen	205	1022.9	leicht bew.	N	2	11.0	9.1 23.0 17.6 10.4	8	13.7			1891	32.1 13.05.1969	-1.0 12.05.1941
Nuerbg.-Berw.	486	1022.4	leicht bew.	still	11	10.8	7.7 20.5 15.3 8.0	4	12.3					
Köln-Bonn/Flugh.	100	1022.6	leicht bew.	SSE	4	9.8	9.2 25.1 16.1 7.2	5	12.7			1958	31.6 13.05.1969	-1.2 14.05.1976
Bendorf	129	1022.6	leicht bew.	SSE	4	10.8	8.8 25.5 17.8 9.0	7	11.8			1951	31.7 13.05.1969	0.9 12.05.1955
Bed Marienberg	555	1022.2	leicht bew.	N	8	12.4	9.3 21.8 15.8 10.0	5	10.0			1963	26.1 15.05.1992	-0.3 20.05.1965
Geßen	195	1022.4	leicht bew.	NNE	5	11.6	8.2 25.6 18.8 9.9	7	11.8			1939	31.4 19.05.1953	-2.4 13.05.1941
Bad Hersfeld	272	1023.1	leicht bew.	N	4	9.5	8.1 22.3 15.4 6.3	4	11.9			1949	31.3 19.05.1953	-1.7 15.05.1995
Wasserkuppe	925	-	leicht bew.	NE	15	10.0	6.9 18.3 13.9 8.2	6	13.3			1936	24.6 14.05.1969	-4.6 11.05.1978
Meiningen	453	1022.0	wolkenlos	N	13	11.4	8.5 21.1 15.8 9.5	6	1.4			1979	27.7 17.05.1997	-1.7 15.05.1995
Schmücke	948	-	in Wolken	NE	11	7.7	7.4 16.8 13.0 7.7	6	12.2			1947	24.6	