

Amtsblatt des Deutschen Wetterdienstes

D 7311 A
ISSN 0936-5818
Schutzgebühr monatlich DM 30,25
einschließlich Versandkosten,
Einzelpreis DM 1,25
zuzüglich Versandkosten

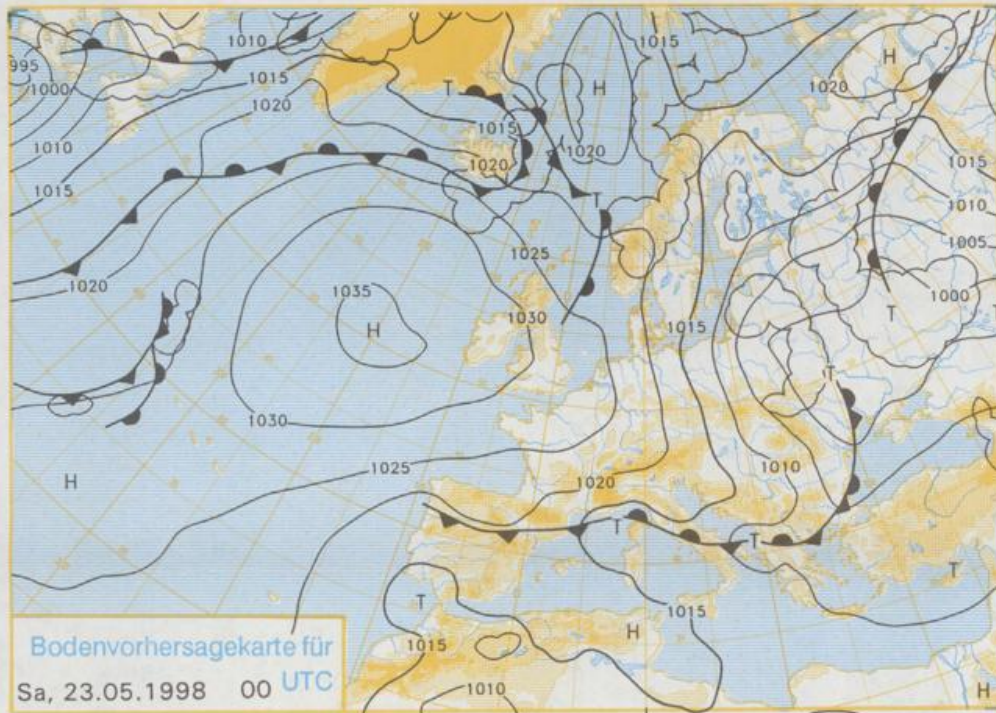
Druck und Verlag: Deutscher Wetterdienst
Frankfurter Straße 135, 63067 Offenbach
Postanschrift: 63004 (Postfach), Telefon: (069) 80 62 - 22 83
Telex: 4152871, Telefax: (069) 80 62 - 24 84
LZB: BLZ 505 000 00 Kto.-Nr.: 505 01004

Erscheint täglich; nur Postbezug

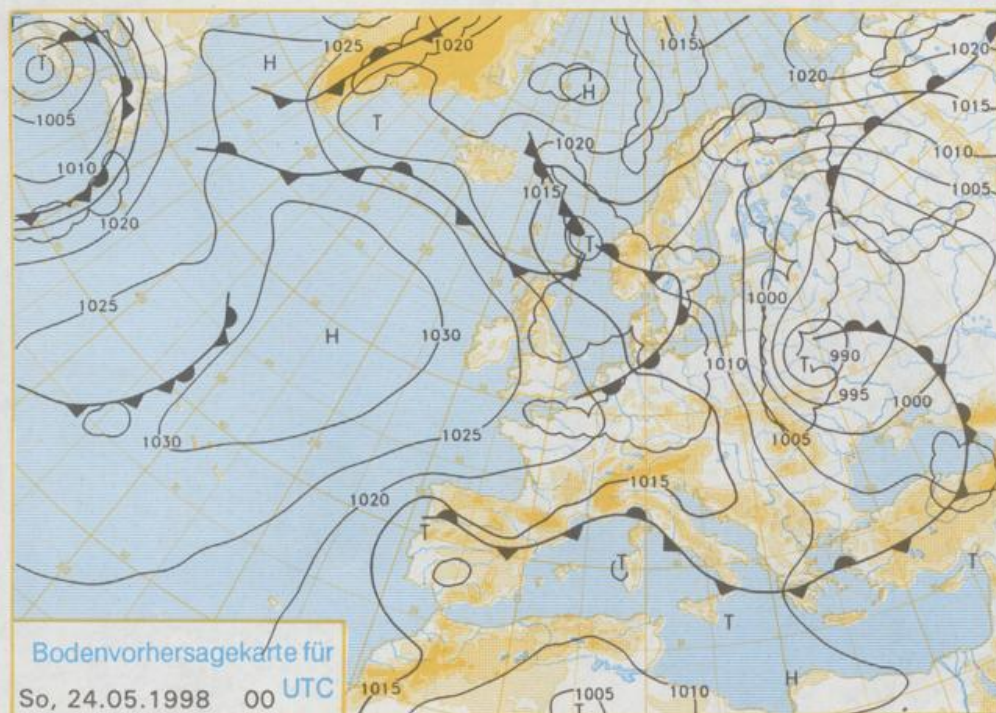
Jahrgang 1998

Donnerstag, den 21. Mai

Nummer: 141



Stereographische Projektion 1 : 60 000 000 60°N



Deutschland-Vorhersage für Samstag, den 23.5.98

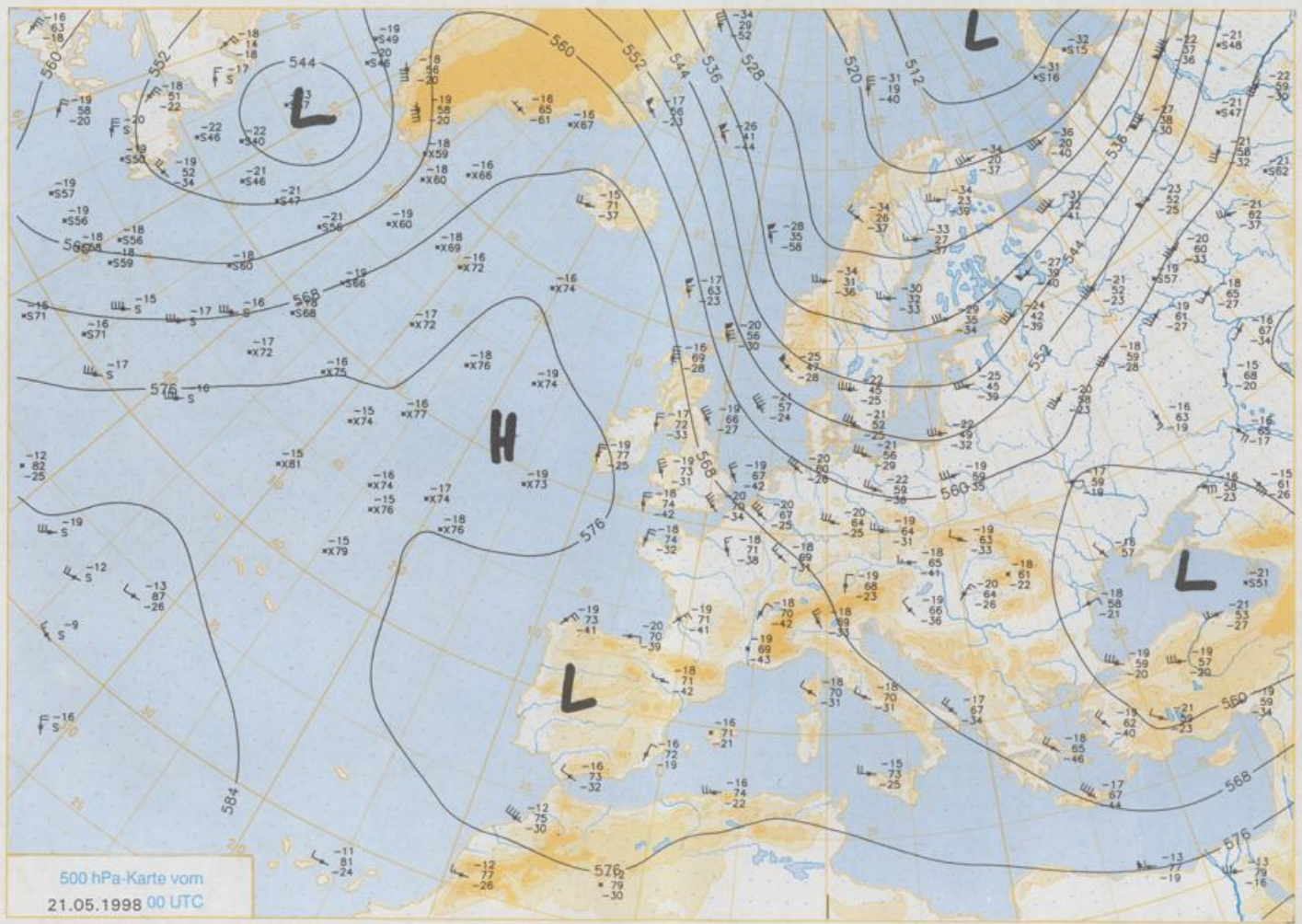
Zwischen einem Tief über Rußland und einem umfangreichen atlantischen Hoch liegt Deutschland in einer nordwestlichen Strömung. Die Aufgleitbewölkung vor einem vom Nordmeer heranziehenden Frontensystem erfaßt im Laufe des Tages weite Teile unseres Landes.

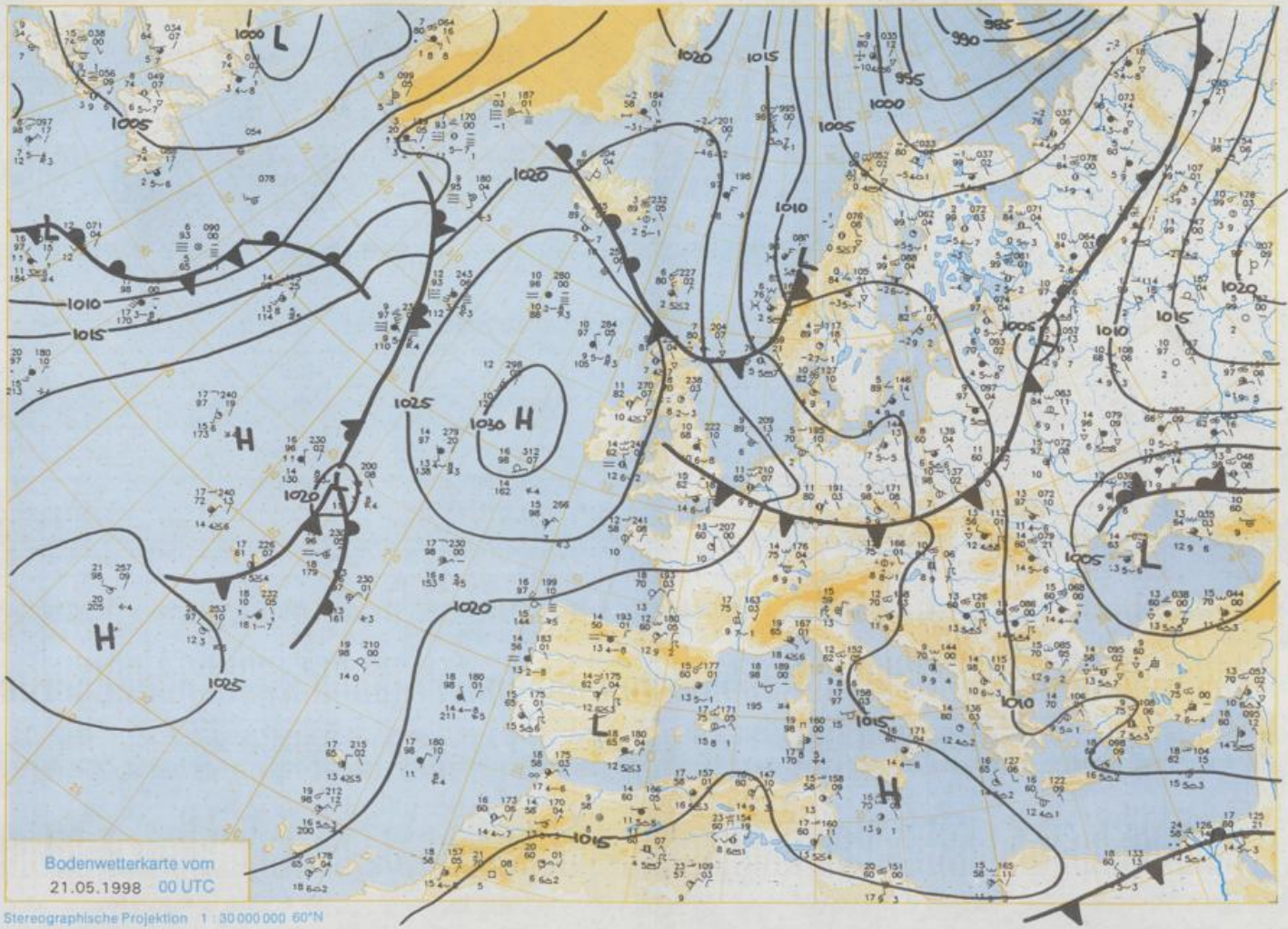
In den Vormittagsstunden halten sich nur im äußersten Südosten noch Wolken, sonst ist es zunächst heiter. Im Laufe des Vormittags ziehen im Nordwesten jedoch dichte Wolkenfelder auf, bis zum Abend ist es dann mit Ausnahme des äußersten Südens im ganzen Land stark bewölkt. Im Nordwesten setzt Regen ein.

In den Frühstunden ist es mit Temperaturen zwischen 1 und 8 °C sehr kühl. Örtlich muß mit Bodenfrost gerechnet werden. Die Höchstwerte liegen zwischen 13 °C im Nordosten und 19 °C am Oberrhein. Es weht ein mäßiger Wind aus West bis Nordwest.

Weitere Aussichten für Sonntag, den 24.5.1998

In der Südhälfte Deutschlands wolkig mit nur kurzen Auflockerungen, aber kaum Niederschlag, in der Nordhälfte bedeckt und zeitweise Regen. Mit Tageshöchsttemperaturen zwischen 13 und 17 °C weiterhin recht kühl.





Wettermeldungen von Donnerstag, dem 21. Mai 1998 06 UTC

Station	Bar.-höhe (m)	Luftdr. red.NN (hPa)	Wetter	Wind km/h	Deutschland					Sonne Vord. Std.	RR 24h mm	Schnee höhe cm	Extremwerte der Lufttemperatur				
					Luft 2 m	Tau-punkt	Temperatur (Grad C)		Nacht 2 m				in der Dekade vom 21.05.	Tmax Datum	Tmin Datum		
							Max	Mittel								Min	seit
Helgoland	8	1017.9	stark bew.	WNW 28	9.6	4.3	12.8	10.3	8.7	6	5.0	0.0	1952	21.6	25.05.1989	2.6	22.05.1955
List / Sylt	29	1016.8	wolkig	W 26	8.4	2.5	13.5	10.4	8.6	7	8.9	0.0	1937	26.3	31.05.1978	2.4	22.05.1955
Leck	17	1017.3	stark bew.	W 9	8.8	5.3	14.2	9.0	2.3	-2	10.6	0.0	1874	28.1	27.05.1985	-1.8	22.05.1980
Husum	37	1017.3	leicht bew.	WNW 5	9.4	4.1	16.0	9.7	3.9	3	7.4	0.0	1947	29.4	31.05.1947	0.3	22.05.1955
Schleswig	48	1017.4	stark bew.	W 13	6.9	4.7	14.9	9.2	2.2	2	7.7	0.0	1940	30.3	31.05.1947	-1.3	22.05.1955
Kiel	31	1017.3	wolkig	W 13	6.9	4.7	14.9	9.2	2.2	2	7.7	0.0	1940	30.3	31.05.1947	-1.3	22.05.1955
Westermarckd.	8	1015.8	stark bew.	WNW 33	9.8	5.7	13.6	11.8	9.0	8	12.9	0.0	1951	26.3	31.05.1996	3.2	23.05.1980
Arkona	42	1014.1	stark bew.	WNW 30	8.5	3.7	13.4	10.2	7.4	6	14.8	0.0	1951	26.3	31.05.1996	3.2	23.05.1980
Norderney	16	1018.7	leicht bew.	NW 24	10.4	5.8	12.7	10.9	9.9	9	2.9	0.2	1947	30.3	27.05.1985	4.1	22.05.1955
Bremerhaven	11	1018.5	stark bew.	W 15	9.7	5.8	13.2	11.4	9.2	6	2.3	0.0	1949	29.7	27.05.1985	2.1	22.05.1980
Cuxhaven	12	1018.1	stark bew.	WNW 15	9.8	3.7	13.6	11.2	8.7	5	3.8	0.0	1948	29.9	27.05.1985	2.8	22.05.1955
Hemburg/Flugh.	15	1017.8	stark bew.	W 5	7.7	5.6	15.9	11.3	3.3	-2	5.7	0.0	1891	32.1	21.05.1932	-1.0	23.05.1980
Lübeck	15	1017.2	leicht bew.	W 5	6.7	4.0	17.6	10.7	1.9	-2	7.5	0.0	1890	34.0	27.05.1892	-1.4	25.05.1997
Boltenhagen	17	1016.8	wolkig	W 22	6.3	4.0	15.4	11.2	7.3	6	5.8	0.0	1947	29.4	31.05.1979	0.6	21.05.1958
Schwerin	68	1016.9	leicht bew.	W 13	6.8	4.7	16.4	12.2	5.3	4	7.0	0.0	1947	29.4	31.05.1979	-2.2	23.05.1980
Warnemünde	10	1015.1	wolkig	WNW 39	10.0	5.2	14.5	12.0	7.7	8	14.5	0.0	1951	29.5	31.05.1979	-0.6	22.05.1980
Teterow	50	1016.0	Auto.Meld.	W 13	6.9	5.5	15.1	9.8	4.2	1	7.1	0.0	1947	29.3	31.05.1958	-0.8	22.05.1980
Berth	7	1014.6	leicht bew.	WNW 22	9.1	4.1	14.8	11.0	6.7	5	12.6	0.0	1967	31.7	31.05.1979	-0.8	23.05.1980
Greifswald	6	1015.1	leicht bew.	W 17	7.8	4.0	15.9	11.4	6.0	4	9.6	0.0	1951	29.8	31.05.1979	-0.3	27.05.1957
Ueckermünde	7	1016.1	leicht bew.	W 17	7.9	2.7	18.5	11.4	5.8	4	10.2	0.0	1951	30.5	31.05.1979	-0.8	23.05.1980
Emden	5	1018.7	stark bew.	WSW 8	9.3	7.1	14.7	10.0	8.1	6	2.6	0.5	1947	30.0	31.05.1947	1.0	26.05.1957
Oldenburger	20	1018.9	Regen	W 5	9.0	6.1	16.4	11.0	8.0	6	2.1	0.0	1952	30.0	27.05.1985	0.1	23.05.1955
Bremen/Flugh.	5	1018.1	wolkig	W 9	9.3	6.0	17.6	12.2	7.2	6	2.7	0.2	1890	34.4	28.05.1892	-1.6	23.05.1980
Soltau	78	1018.5	stark bew.	WNW 5	8.4	5.3	17.1	12.0	7.2	7	2.6	0.0	1948	30.8	27.05.1985	-2.2	23.05.1980
Braunschweig	46	1018.1	stark bew.	W 5	7.7	4.0	18.1	11.8	4.4	2	6.0	0.0	1951	30.2	31.05.1996	-1.4	22.05.1980
Lüchow	18	1017.8	wolkig	NW 2	8.3	5.0	18.2	13.0	6.3	5	6.0	0.0	1955	30.2	31.05.1979	-2.4	23.05.1980
Seehausen/Altm.	23	1018.2	leicht bew.	WNW 13	8.4	3.3	19.3	13.5	5.8	5	7.9	0.0	1951	29.8	31.05.1996	-0.9	23.05.1980
Marnitz	85	1017.1	leicht bew.	W 13	6.7	3.7	17.3	12.9	4.2	3	7.2	0.0	1951	29.8	31.05.1996	-0.9	23.05.1980
Neuruppin	39	1017.0	leicht bew.	NW 11	8.4	3.5	18.0	13.9	8.0	7	9.2	0.0	1958	28.9	28.05.1985	-0.6	23.05.1980
Neubrandenburg	80	1016.1	wolkig	W 17	7.5	5.0	15.9	10.7	5.3	4	8.9	0.0	1951	30.6	21.05.1953	-0.8	23.05.1980
Angermünde	55	1015.9	leicht bew.	WNW 21	9.5	4.8	18.1	12.6	9.0	8	9.4	0.0	1951	30.6	21.05.1953	-0.8	23.05.1980
Lingen	26	1018.7	stark bew.	NW 4	9.9	7.6	19.2	12.7	9.5	9	2.5	0.0	1951	30.7	27.05.1985	0.1	23.05.1955
Münst.-Osn./Flugh.	53	1019.1	stark bew.	NE 4	10.1	6.4	18.9	12.9	9.6	9	4.8	0.0	1952	30.0	27.05.1985	0.1	22.05.1955
Osnabrück	97	1018.9	stark bew.	NNE 2	9.8	5.5	17.9	12.3	9.2	9	3.4	0.0	1952	30.0	27.05.1985	-1.1	22.05.1955
Diepholz	43	1018.6	stark bew.	WNW 5	9.7	6.6	17.5	12.0	8.8	9	1.9	0.0	1952	30.4	27.05.1985	-0.6	23.05.1955
Bad Salzungen	139	1018.6	stark bew.	NW 2	9.3	6.2	16.9	11.8	8.8	8	2.8	0.0	1935	33.4	30.05.1944	-1.8	23.05.1980
Hannover/Flugh.	59	1018.6	stark bew.	WNW 4	9.0	5.6	17.6	12.1	8.3	8	2.6	0.0	1936	32.2	30.05.1944	-1.8	23.05.1980
Braunschweig	88	1018.7	stark bew.	WNW 9	8.9	3.8	17.3	12.2	8.5	8	2.8	0.0	1947	30.9	31.05.1996	-3.5	23.05.1980
Braunschweig	88	1018.7	stark bew.	WNW 9	8.9	3.8	17.3	12.2	8.5	8	2.8	0.0	1947	30.9	31.05.1996	-3.5	23.05.1980
Gerdauweg	48	1018.0	wolkig	WNW 9	8.9	2.8	19.0	13.6	8.5	5	6.3	0.0	1947	30.7	31.05.1979	-0.8	23.05.1980
Magdeburg	85	1018.2	stark bew.	WNW 11	9.0	1.1	18.6	13.9	8.6	8	7.5	0.0	1947	30.7	31.05.1979	-0.8	23.05.1980
Potsdam	100	1017.3	stark bew.	WNW 17	9.2	6.0	19.2	14.4	8.7	8	7.8	0.6	1893	34.0	24.05.1922	0.7	22.05.1955
Berlin-Temp.	49	1016.5	wolkig	WNW 17	10.4	6.2	18.6	14.4	9.7	9	9.3	0.0	1876	35.5	28.05.1892	0.3	21.05.1911
Lindenberg	104	1016.2	bedeckt	W 9	9.2	8.5	19.3	15.0	8.7	9	10.2	1	1947	32.5	22.05.1950	-0.4	22.05.1955
Manschnow	16	1015.2	stark bew.	WNW 5	11.2	5.6	19.0	14.6	10.8	10	8.8	0.0	1947	32.5	22.05.1950	-0.4	22.05.1955
Düsseldorf/Flugh.	41	1019.3	stark bew.	NNW 9	11.9	9.6	21.8	15.2	9.4	6	12.0	0.0	1970	30.1	31.05.1979	1.4	21.05.1988
Bocholt	24	1019.0	bedeckt	N 4	10.3	7.4	19.0	13.4	9.9	9	8.6	0.0	1947	30.2	26.05.1988	0.0	21.05.1952
Essen	161	1019.9	bedeckt	NNW 5	10.6	8.8	19.5	15.2	10.4	10	8.8	0.2	1935	32.0	30.05.1944	0.3	23.05.1955
Ludenscheid	392	1018.5	Regen	E 2	9.0	6.0	18.9	13.6	7.5	5	10.5	0.2	1951	25.5	31.05.1996	-2.6	22.05.1955
Kahler Asten	859	-	Regen	NW 16	5.9	5.4	16.3	10.8	5.8	5	10.6	1	1955	25.5	31.05.1996	-2.6	22.05.1955
Bad Lippspringe	158	1018.7	stark bew.	NNE 5	9.3	6.5	19.1	12.2	9.2	9	6.8	0.0	1951	30.0	31.05.1979	-0.8	21.05.1988
Kassel	233	1018.3	Regen	N 8	9.4	8.1	20.0	14.8	9.4	6	11.5	0.2	1951	30.1	26.05.1953	0.4	21.05.1956
Göttingen	171	1018.6	Regen	N 8	9.2	6.8	19.7	12.6	8.9	6	6.0	0.0	1947	30.4	26.05.1953	-2.7	23.05.1955
Leinefelde	356	1018.2	Sprühregen	NNW 17	7.4	6.6	17.3	12.6	7.3	7	8.7	0.0	1957	28.3	31.05.1996	-0.3	21.05.1955
Braunlage	610	1018.4	bedeckt	NNW 8	5.3	3.8	16.7	11.6	5.2	5	9.2	0.2	1936	27.8	30.05.1944	-1.6	22.05.1985
Brocken	1153	-	in Wolken	NNW 28	1.5	1.3	11.1	6.6	1.3	2	6.1	0.9	1951	21.3	31.05.1996	-5.3	22.05.1955
Artern	166	1018.3	Regen	ENE 5	8.5	7.7	20.7	14.6	8.5	8	4.7	4	1954	30.3	31.05.1996	-0.7	22.05.1955
Leipzig/Flugh.	149	1018.0	Regen	NW 13	8.8	8.1	19.2	14.2	8.7	9	10.3	3	1951	30.9	26.05.1953	0.8	22.05.1955
Wittenberg	106	1017.3	Regen	NW 5	8.8	5.8	20.2	15.2	8.8	8	7.6	0.5	1951	31.1	21.05.1953	-0.2	22.05.1955
Oschatz	152	1017.5	Schauer	NW 13	9.4	8.7	19.4	14.1	9.4	7	8.9	1	1951	30.9	26.05.1953	0.8	22.05.1955
Dresden/Flugh.	232	1016.8	Regen	NNW 13	9.3	7.5	18.5	14.1	9.3	6	2.8	0.0	1917	30.5	26.05.1953	0.9	22.05.1917
Doblerug-Kir.	100	1017.0	Regen	NW 15	9.2	8.2	20.2	15.1	9.2	8	10.5	2	1951	31.4	21.05.1953	-1.8	23.05.1980
Cottbus	70	1016.4	Regen	W 4	9.8	9.1	20.5	14.5	9.6	8	10.7	1	1951	31.6	31.05.1979	-1.4	23.05.1980
Görlitz	238	1015.6	bedeckt	NW 2	9.2	7.0	19.1	13.8	8.4	6	4.0	0.2	1951	28.8	31.05.1979	-0.3	26.05.1957
A																	