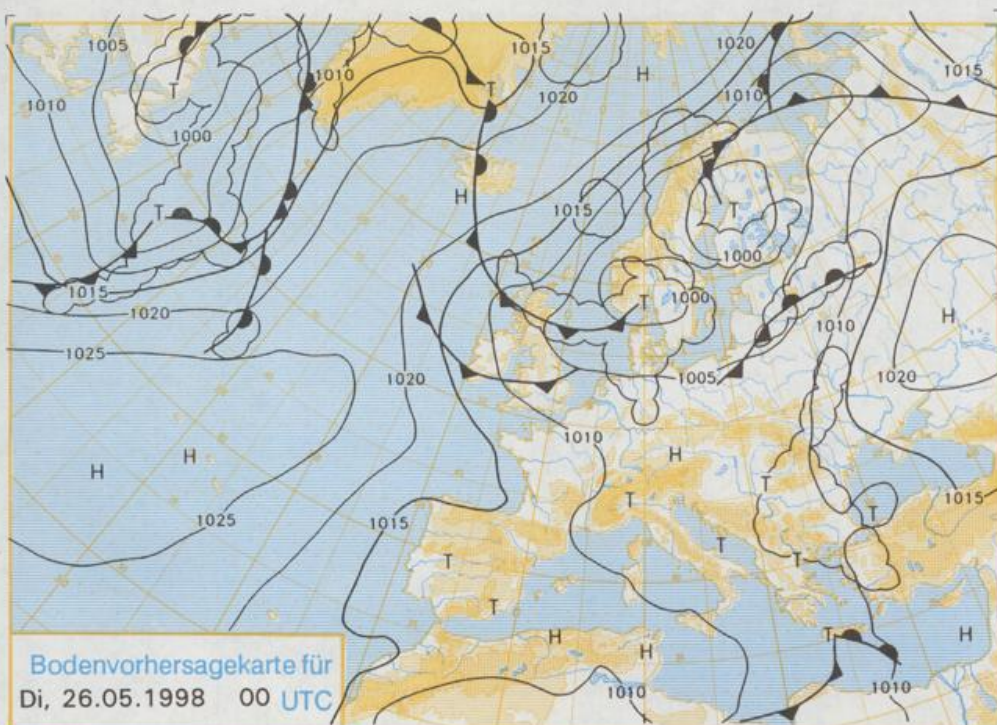


Stereographische Projektion 1 : 60 000 000 60°N



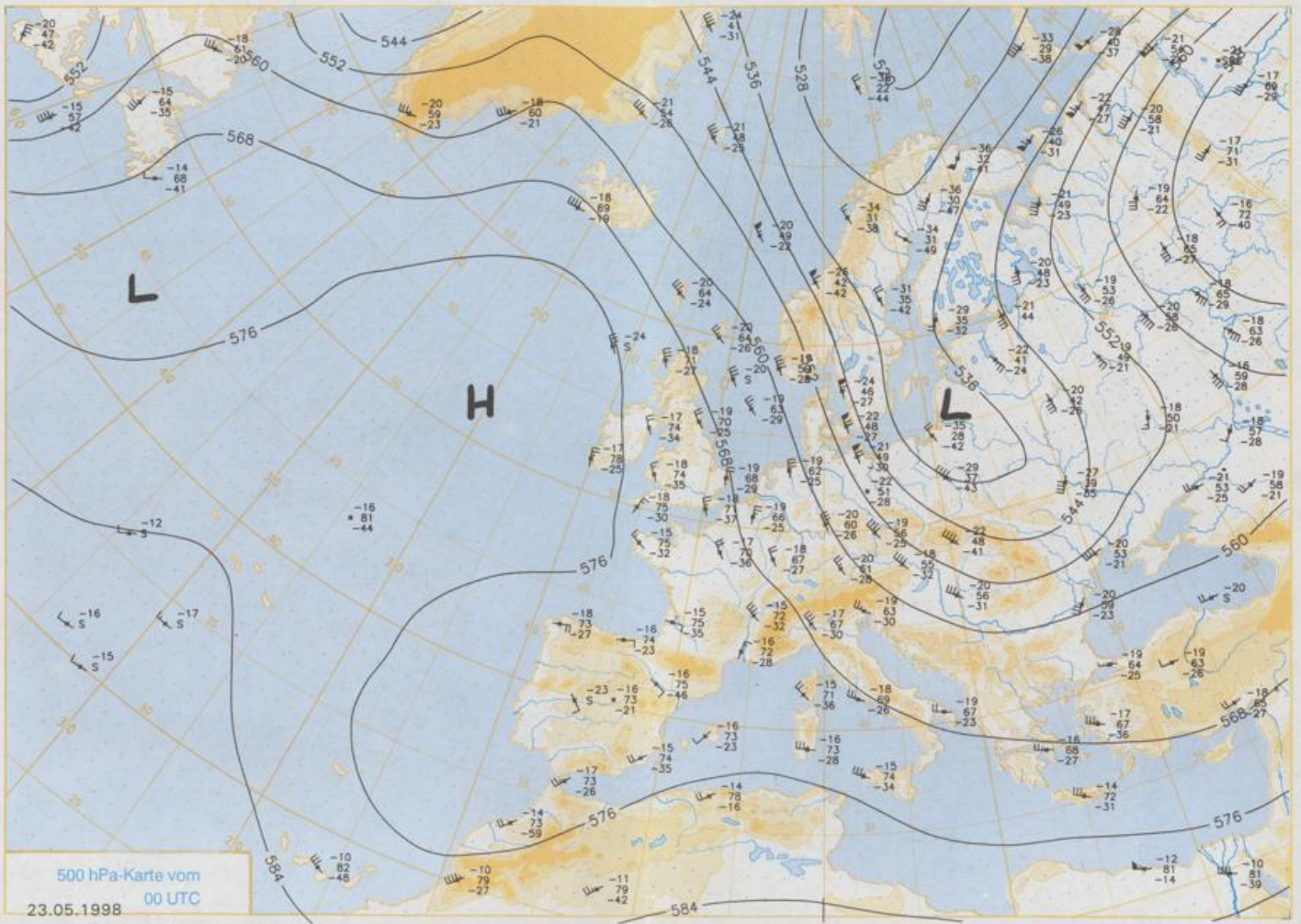
Deutschland-Vorhersage für Montag, 25.05.1998

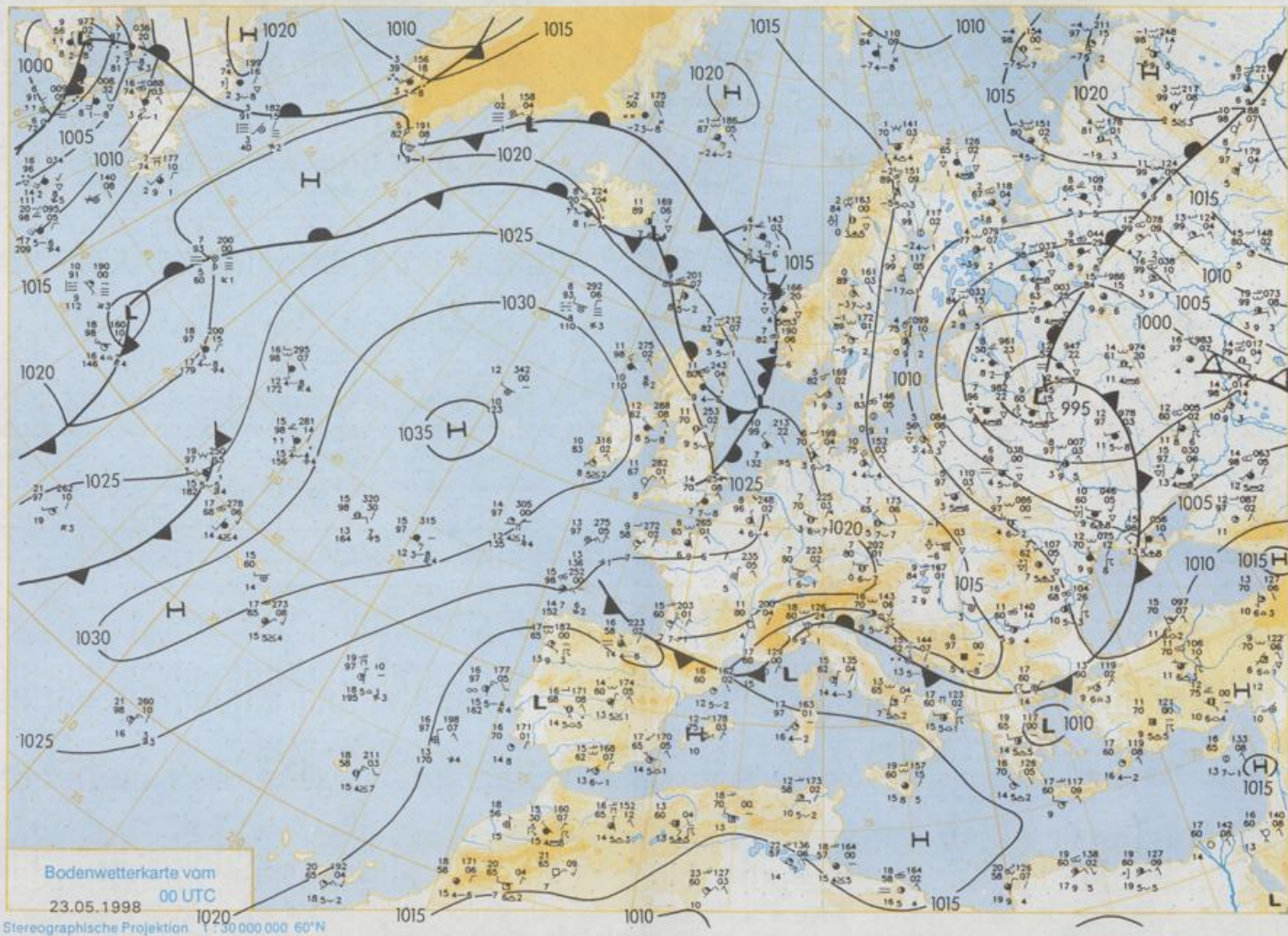
Mit allmählich nachlassender nordwestlicher Strömung wird in den Norden immer noch relativ kühle, in die übrigen Gebiete wieder etwas mildere, aber immer noch wolkenreiche Meeresluft geführt.

Die Nacht zu Montag ist bei überwiegend starker Bewölkung mit Tiefsttemperaturen von 11 bis 7°C relativ mild. Am Tage ist es zunächst stark bewölkt, gelegentlich regnet es etwas. Im Westen und Südwesten lockert die Bewölkung teilweise am Vormittag schon auf, sonst aber am Nachmittag. Es ist dann wechselnd bewölkt, wobei sich aber Schauer bilden. Im Osten bleibt dagegen die starke Bewölkung während des größten Teil des Tages vorherrschend. Die Tageshöchsttemperaturen liegen an der Küste bei 14°C, sonst bei 15 bis 18°C, im Südwesten bei 20°C. Der Wind weht im Norden mäßig, sonst schwach aus Nordwest, abends aus West.

Weitere Aussichten für Dienstag, 26.05.1998

Es ist vormittags heiter, nachmittags bilden sich Quellwolken. Im Norden, Westen und im Bergland formieren sich Schauer, örtlich Gewitter. Die Temperaturen erreichen im Norden und Westen 16 bis 18°C, im Süden und Osten 17 bis 20°C.





Wettermeldungen von Samstag, dem 23. Mai 1998 06 UTC

Station	Bar.-höhe (m)	Luftdr. red. NN (hPa)	Wetter	Wind km/h	Temperatur (Grad C)					Nacht 5 cm	Sonne Vort. Std.	RR 24h mm	Schnee höhe cm	Extremwerte der Lufttemperatur in der Dekade vom 21.05. bis 31.05.						
					Luft 2 m	Taufpunkt	Max Vortag	Mittel	Min					Tmax Datum	Tmin Datum	Tmax Datum	Tmin Datum			
																		2 m	2 m	2 m
Heigoländ	8	1019.4	wolkig	WNW	26	9.2	4.7	12.1	10.0	8.5	7	13.6		1952	21.6	25.05.1989	2.6	22.05.1955		
List / Sylt	29	1017.9	stark bew.	NW	30	9.4	4.6	13.7	9.5	8.4	7	11.6		1937	26.3	31.05.1978	2.4	22.05.1955		
Leck	17	1018.5	stark bew.	WNW	13	8.8	5.5	15.0	10.0	1.1	-2	13.7		1974	28.1	27.05.1985	-1.8	22.05.1980		
Husum	37	1018.3	stark bew.	WNW	8	8.6	5.4	14.2	9.6	2.6	-2	12.7								
Schleswig	48	1018.7	stark bew.	W	9	7.5	4.4	14.7	10.5	3.2	1	6.3	0.0	1947	29.4	31.05.1947	0.3	22.05.1955		
Kiel	31	1018.6	leicht bew.	W	11	7.6	5.6	14.7	9.4	2.7	1	8.1	0.0	1940	30.3	31.05.1947	-1.3	22.05.1995		
Westmerkd.	8	1017.4	wolkig	NW	21	9.1	5.4	13.2	10.7	8.7	7	10.9	0.0							
Arkona	42	1016.0	leicht bew.	NNW	21	9.9	4.1	12.2	9.5	8.2	7	12.7	0.0	1951	26.3	31.05.1996	3.2	23.05.1980		
Norderney	16	1020.3	wolkig	WNW	21	9.6	4.7	10.9	9.8	9.0	8	5.2	0.0	7	30	3	27	05.1985	1.22	05.1955
Bremerhaven	11	1020.2	leicht bew.	W	18	9.4	6.0	11.3	10.6	8.0	7	7.4	0.6	1949	29.7	27.05.1985	2.1	22.05.1980		
Cuxhaven	12	1019.4	leicht bew.	WNW	17	9.4	4.5	12.8	10.5	9.0	7	10.9		1946	29.9	27.05.1985	2.8	22.05.1955		
Hamburg/Flugh.	15	1018.9	leicht bew.	NW	9	7.7	3.8	13.5	10.4	4.9	3	9.0		1891	32.1	21.05.1932	-1.0	23.05.1980		
Lübeck	15	1018.2	leicht bew.	WNW	8	7.2	5.2	16.3	11.2	3.1	-0	8.9	0.0	1890	34.0	27.05.1892	-1.4	25.05.1997		
Boitenhagen	17	1017.8	leicht bew.	WNW	18	9.5	7.3	14.3	10.4	5.7	4	8.0	0.3	1951	29.4	31.05.1979	0.6	21.05.1956		
Schwerrin	68	1017.8	leicht bew.	W	5	6.4	4.9	14.8	9.8	4.6	0	7.9	2	1947	30.6	31.05.1979	0.3	23.05.1980		
Wernemünde	10	1016.7	leicht bew.	NW	21	10.7	3.5	14.4	11.3	8.9	8	8.6	0.0	1951	29.5	31.05.1979	2.2	22.05.1980		
Teterow	50	1017.3	wolkig	W	8	7.6	3.7	14.3	9.1	1.1	-1	7.5	0.1	1947	29.3	31.05.1956	-0.9	22.05.1980		
Barth	7	1016.4	leicht bew.	NW	17	9.9	3.1	13.5	9.0	4.2	1	7.8	0.6	1967	31.7	31.05.1979	-0.8	23.05.1980		
Greifswald	6	1016.2	leicht bew.	WNW	13	8.0	3.6	14.4	9.8	3.9	1	9.2	0.2	1951	29.8	31.05.1979	-0.3	27.05.1957		
Ueckermünde	7	1016.5	leicht bew.	W	9	6.1	2.1	14.2	9.1	3.5	1	5.9	0.2	1951	30.5	31.05.1979	-0.8	23.05.1980		
Emden	5	1020.4	leicht bew.	W	11	8.8	5.5	12.6	8.4	4.9	1	3.2	0.4	1947	30.0	31.05.1947	1.0	26.05.1957		
Odenburg	20	1020.5	leicht bew.	W	5	8.4	4.6	12.3	8.8	3.7	1	5.8	0.0							
Bremen/Flugh.	5	1020.0	leicht bew.	NW	18	7.7	4.5	13.9	9.5	2.7	0	7.7	0.0	1890	34.4	28.05.1892	-1.6	23.05.1980		
Soitze	78	1019.9	leicht bew.	WNW	9	6.6	3.9	13.5	9.1	3.7	3	8.0		1948	30.8	27.05.1985	-2.2	23.05.1980		
Boizenburg	46	1018.9	leicht bew.	WNW	11	7.3	4.5	15.2	10.8	6.6	5	10.7	0.0	1951	30.2	31.05.1996	-1.4	23.05.1980		
Lüchow	18	1018.8	leicht bew.	W	8	8.5	6.6	15.3	10.7	5.5	4	9.3	0.1	1955	30.2	31.05.1979	-2.4	23.05.1980		
Seehausen/Altm.	23	1018.9	wolkig	W	17	6.8	5.6	15.5	11.0	3.8	1	8.7	0.0							
Marnitz	85	1017.9	leicht bew.	W	13	8.3	3.7	13.8	9.9	3.1	-1	5.1	0.6	1951	29.8	31.05.1996	-0.9	23.05.1980		
Neuruppin	39	1017.6	leicht bew.	NW	9	6.7	2.2	14.8	9.9	4.1	2	7.0	2	1958	28.9	28.05.1985	-0.6	23.05.1980		
Neubrandenburg	80	1017.0	leicht bew.	WNW	15	6.6	2.9	13.9	8.8	2.5	1	7.3	0.0							
Angermünde	55	1016.2	leicht bew.	NW	18	7.9	2.5	15.2	9.5	3.8	2	6.2	0.1	1951	30.6	21.05.1953	-0.8	23.05.1980		
Lingen	26	1021.5	stark bew.	NW	4	7.2	4.6	13.5	10.3	4.0	3	2.3	0.0	1951	30.7	27.05.1985	0.1	23.05.1955		
Münst.-Osn./Flugh.	53	1022.1	leicht bew.	W	8	7.2	3.5	13.8	10.0	3.6	0	2.3	0.0							
Osnabrück	97	1021.6	leicht bew.	WNW	9	7.9	3.6	13.2	9.7	4.3	1	3.0	0.0	1952	30.0	27.05.1985	0.1	22.05.1955		
Diapholz	43	1021.0	leicht bew.	WNW	9	6.6	3.8	13.0	9.6	4.0	2	5.1	0.0	1952	30.4	27.05.1985	-1.1	22.05.1995		
Bad Salzungen	139	1021.3	leicht bew.	W	4	6.0	3.6	13.0	9.0	3.7	1	2.8	0.0	1935	33.4	30.05.1944	-0.6	23.05.1955		
Hannover/Flugh.	59	1020.3	wolkig	WNW	17	6.4	4.0	13.4	8.9	3.5	2	6.4		1936	32.2	30.05.1944	-1.8	23.05.1980		
Braunschweig	88	1020.2	wolkig	W	11	6.4	3.5	13.8	9.6	5.9	6	7.6	0.0	1891	35.4	27.05.1892	0.7	27.05.1957		
Gardelegen	48	1018.7	wolkig	W	11	8.1	4.2	15.5	9.6	4.7	2	7.6	0.0	1947	30.9	31.05.1996	-3.5	23.05.1980		
Magdeburg	85	1019.4	stark bew.	WNW	9	7.2	4.1	14.1	8.9	5.7	5	8.6	0.0	1947	30.7	31.05.1979	-0.8	23.05.1980		
Potsdam	100	1018.0	leicht bew.	NW	15	7.2	1.8	15.5	10.5	5.5	4	4.6	0.0	1893	34.0	24.05.1922	0.7	22.05.1955		
Berlin-Temp.	49	1017.4	leicht bew.	NW	17	8.1	1.2	16.3	10.9	6.0	4	7.4	0.5	1876	35.5	28.05.1892	0.3	21.05.1911		
Lindenbergl.	104	1016.9	leicht bew.	NW	13	6.8	3.3	13.8	8.7	5.0	3	2.6	2	1947	32.5	22.05.1950	-0.4	22.05.1955		
Manschnow	16	1015.6	leicht bew.	NW	13	7.2	3.4	15.3	9.8	3.2	-0	4.8	1							
Düsseldorf/Flugh.	41	1022.8	stark bew.	N	4	9.0	3.9	13.9	9.8	6.3	2	2.6		1970	30.1	31.05.1979	1.4	21.05.1988		
Bocholt	24	1022.2	stark bew.	W	5	8.4	4.6	14.4	10.5	4.8	1	2.8	0.0	1947	30.2	26.05.1988	0.0	21.05.1952		
Essen	161	1023.3	stark bew.	NW	5	7.8	3.0	12.3	9.4	6.3	5	1.4		1935	32.0	30.05.1944	0.3	23.05.1955		
Luedenscheid	392	1022.6	stark bew.	WNW	5	5.0	2.6	10.1	7.6	2.2	0	1.4	0.0							
Kahler Asten	859	-	bedeckt	NNW	17	1.9	0.8	6.2	3.3	0.8	1	0.1	0.0	1955	25.5	31.05.1996	-2.6	22.05.1955		
Bad Lippspringe	158	1022.0	stark bew.	WNW	4	4.2	3.7	11.7	8.6	0.3	-1	0.9	0.0	1951	30.0	31.05.1979	-0.6	21.05.1988		
Kassel	233	1021.3	wolkig	SE	2	5.4	3.0	11.1	8.6	3.0	-1	1.0	0.0	1951	30.1	26.05.1953	0.4	21.05.1956		
Göttingen	171	1021.2	stark bew.	SSE	2	5.9	3.2	11.7	8.3	1.1	-1	1.3	0.0	1947	30.4	26.05.1953	-2.7	23.05.1955		
Leinefelde	356	1020.9	wolkig	W	9	4.2	2.5	10.8	7.4	2.6	1	1.2	0.0	1957	28.3	31.05.1996	-0.3	21.05.1985		
Braunlage	610	1020.1	stark bew.	NW	8	3.5	1.6	9.2	5.5	2.3	1	2.8	0.0	1936	27.8	30.05.1944	-1.6	22.05.1955		
Brocken	1153	-	in Wolken	NW	31	0.0	-0.9	4.5	0.7	-1.4	-1	1.7	0.0	1951	21.3	31.05.1996	-5.3	22.05.1955		
Artern	166	1020.1	stark bew.	W	5	6.8	3.3	13.8	10.0	5.5	5	4.5	0.0	1954	30.2	31.05.1996	-0.7	22.05.1955		
Leipzig/Flugh.	149	1019.5	stark bew.	WNW	18	6.8	4.7	14.2	9.6	6.4	6	4.3	0.0	1951	30.9	26.05.1953	0.8	22.05.1955		
Wittenberg	106	1018.1	wolkig	WNW	13	8.0	3.6	14.9	9.5	6.5	3	5.9	0.0	1951	31.1	21.05.1953	-0.2	22.05.1955		
Oschatz	152	1018.9	wolkig	W	17	6.6	4.4	14.2	9.2	6.1	5	4.8	0.3							
Dresden/Flugh.	232	1018.2	stark bew.	WNW	17	5.6	4.3	12.6	8.5	5.0	4	1.9	0.6	1917	30.5	26.05.1953	0.9	22.05.1917		
Doberlug-Kir.	100	1017.8	wolkig	NNW	22	8.6	2.8	13.3	10.0	6.5	5	3.5	0.0	1951	31.4	21.05.1953	-1.9	23.05.1980		
Goitzbusch	70	1016.8	leicht bew.	NW	17	8.8	4.1	14.0	9.9	7.1	6	3.9	0.9	1951	31.6	31.05.1979	-1.4	23.05.1980		
Goitz	238	1016.4	stark bew.	W	18	5.7	4.4	12.5	7.4	5.0	5	2.4	3	1951	28.8	31.05.1979	-0.3	26.05.1957		
Aachen	205	1023.0	leicht bew.	NNW	2	7.8	4.5	12.1	9.6	7.5	7	1.5	0.0	1891	34.2	28.05.1892	-0.6	23.05.1955		
Nuerbg.-Barw.	486	1022.6																		