

## Amtsblatt des Deutschen Wetterdienstes

D 7311 A

ISSN 0936-5818

Schutzgebühr monatlich DM 30,25  
einschließlich Versandkosten,  
Einzelpreis DM 1,25  
zuzüglich Versandkosten

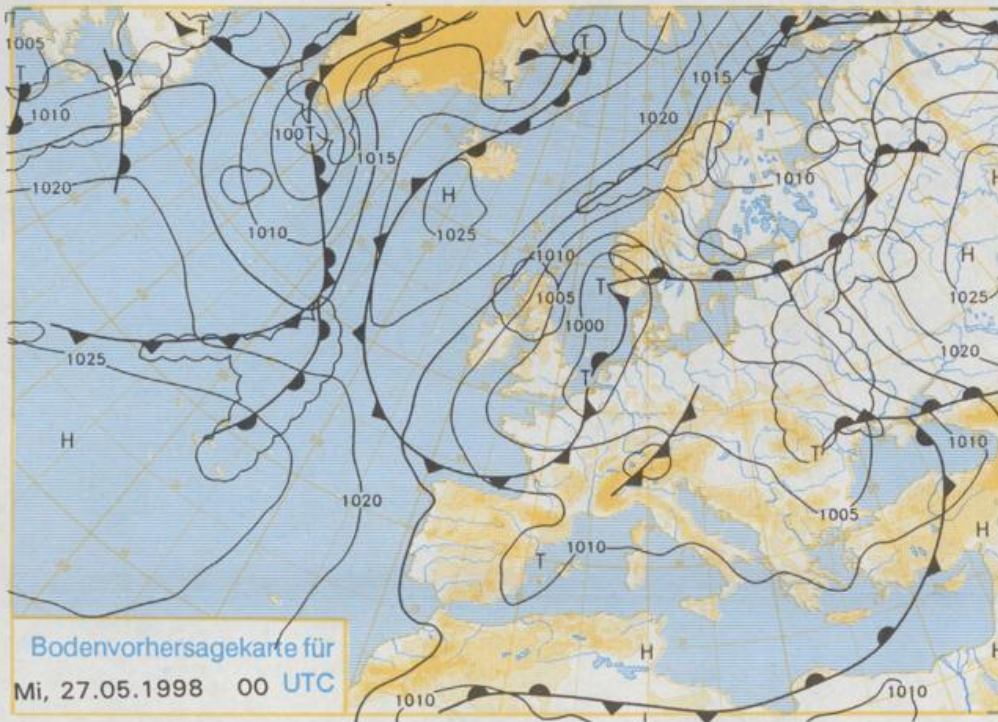
Druck und Verlag: Deutscher Wetterdienst  
Frankfurter Straße 135, 63067 Offenbach  
Postanschrift: 63004 (Postfach), Telefon: (069) 80 62 - 22 83  
Telex: 4152871, Telefax: (069) 80 62 - 24 84  
LZB: BLZ 505 000 00 Kto.-Nr.: 505 01004

Erscheint täglich; nur Postbezug

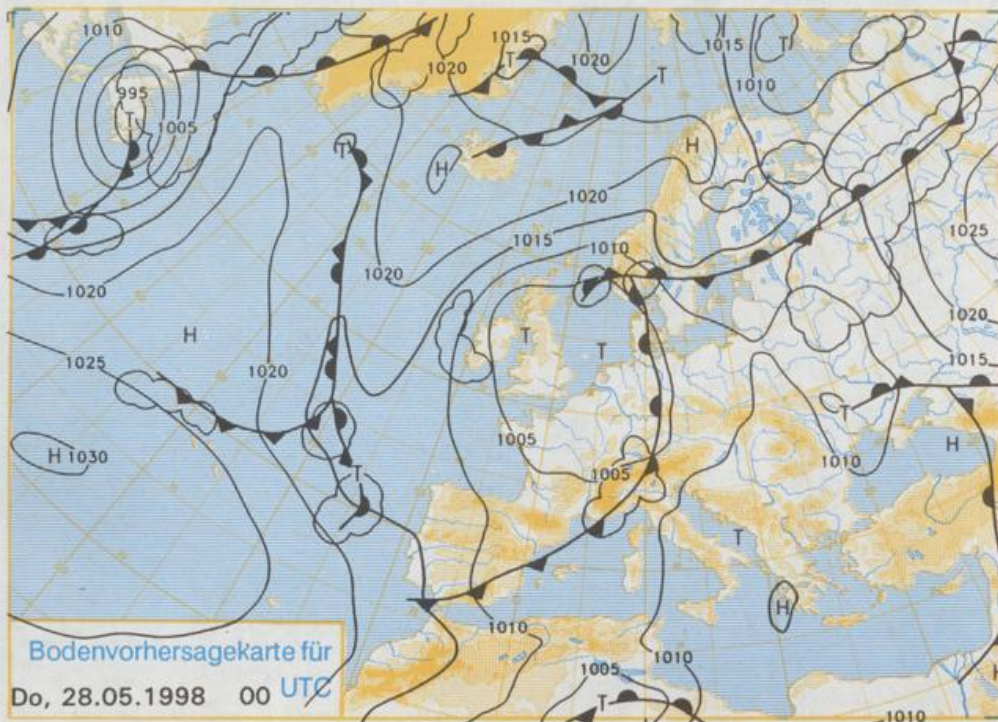
Jahrgang 1998

Montag, den 25. Mai

Nummer: 145



Stereographische Projektion 1 : 60 000 000 60°N



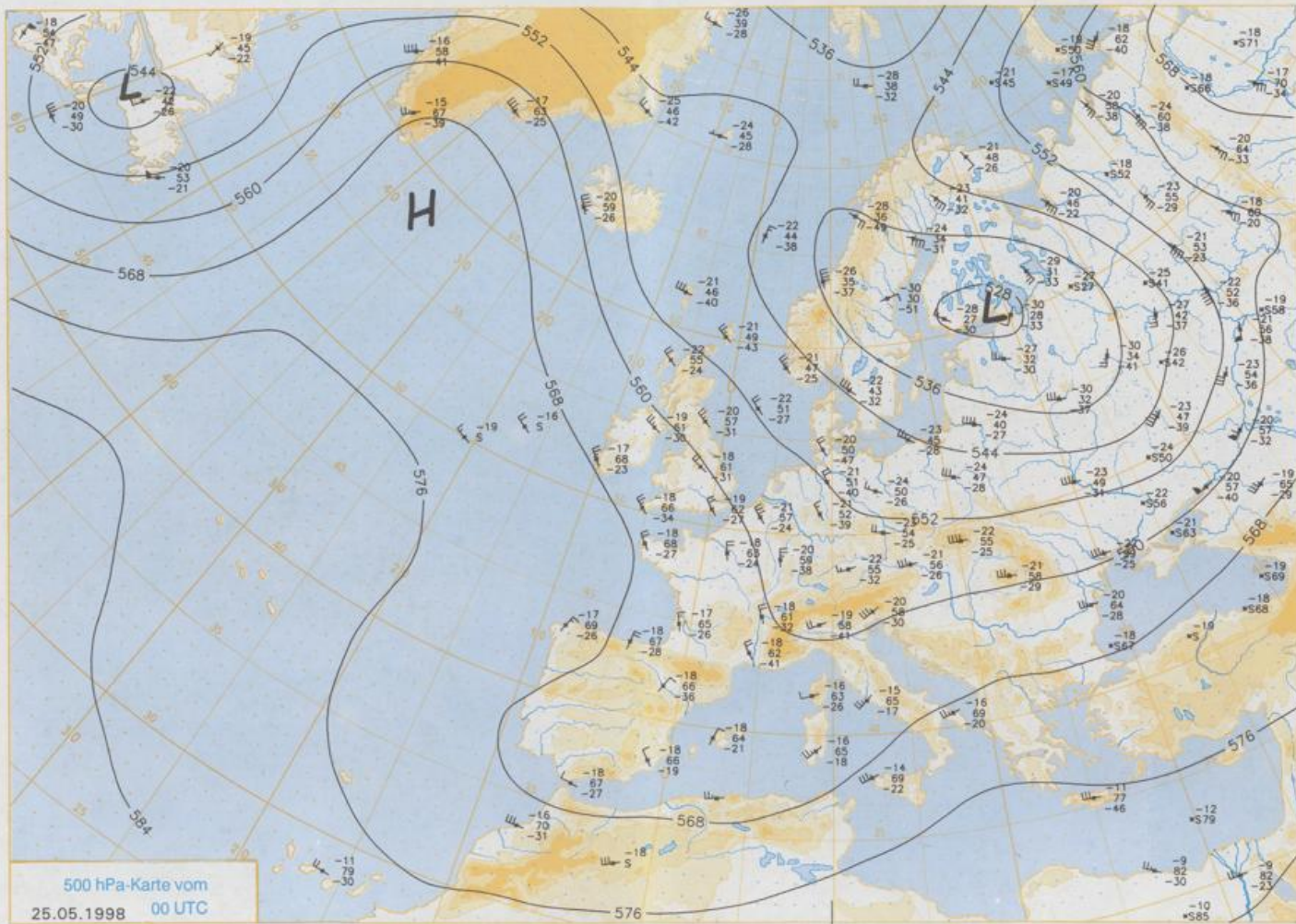
### Deutschland-Vorhersage für Mittwoch, 27.05.98

Das europäische Tief mit Kernen anfangs über der Nordsee bleibt mit seiner Vorderseite für Deutschland wetterbestimmend. Wärmere Luft wird dabei vor allem in die Osthälfte Deutschlands geführt.

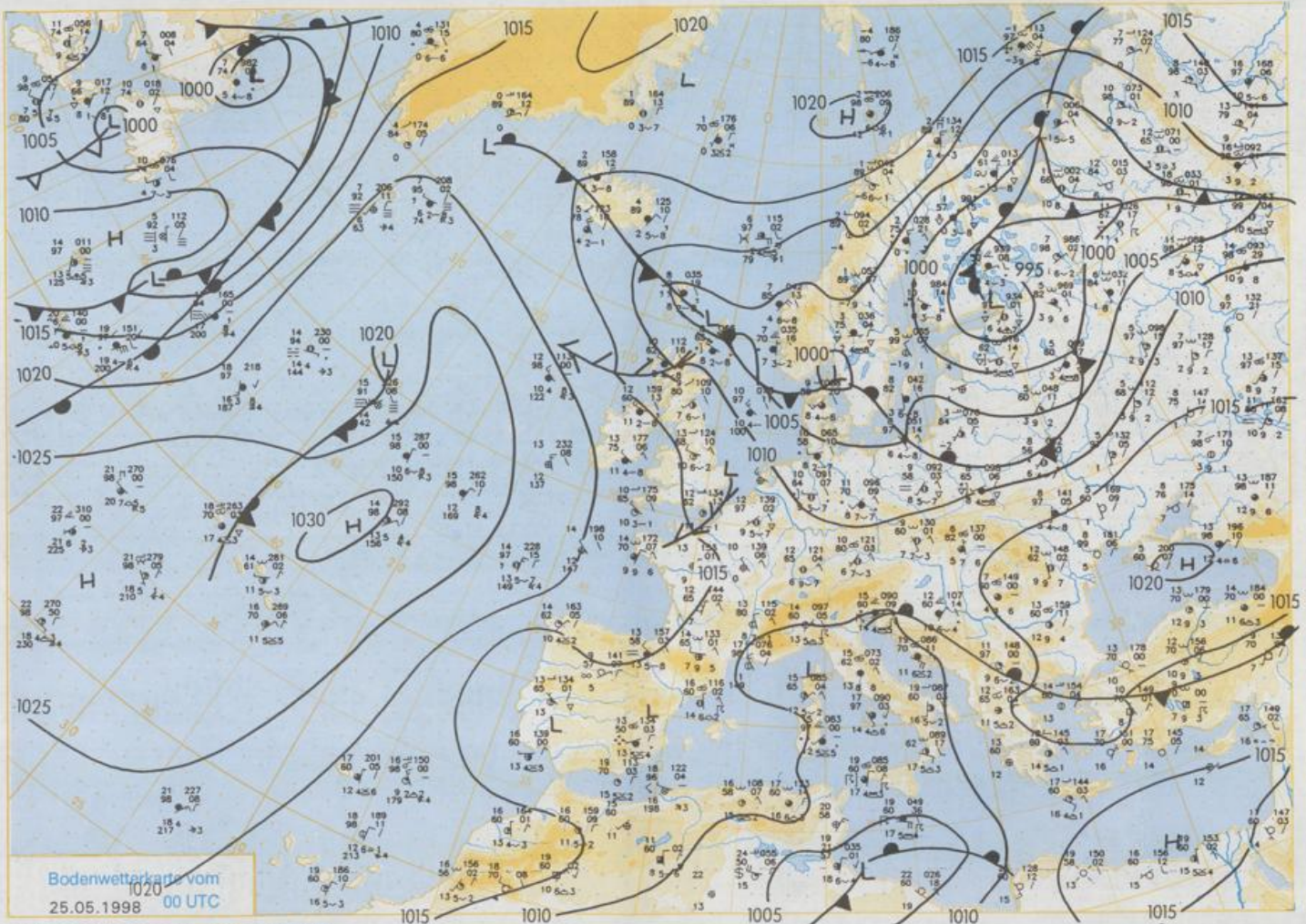
Nach nächtlichen Tiefstwerten zwischen 12 und 15°C ist es wolkig, zeit- und gebietsweise auch stärker bewölkt und es kommt vielerorts zu Regen oder Schauern, die teils von Gewittern begleitet werden. Die Tageshöchsttemperaturen liegen im Südwesten und der Osthälfte Deutschlands um 20°C, im übrigen Deutschland um 17°C. Der Wind ist meist schwach und weht aus südwestlichen Richtungen.

### Weitere Aussichten für Donnerstag, 28.05.98

Wechsel zwischen Wolkenauflöckerungen und stärkerer Bewölkung mit Schauern und Gewittern, Tageshöchsttemperaturen von 17°C im Nordwesten und bis 25°C im Osten.



Stereographische Projektion 1 : 30 000 000 60°N



Stereographische Projektion 1 : 30 000 000 60°N

Wettermeldungen von Montag, dem 25. Mai 1998 06 UTC

Station	Bar.-höhe (m)	Luftdr. red. NN (hPa)	Wetter	Deutschland												Extremwerte der Lufttemperatur			
				Wind km/h	Temperatur (Grad C)					Nacht 5 cm	Sonne Vort. Std.	RR 24h mm	Schnee höhe cm	in der Dekade vom 21.05. bis 31.05.		Tmax Datum		Tmin Datum	
					2 m	Tau- punkt	Max	Mittel	Min					2 m	5 cm	seit	Datum	Datum	Datum
Helgoland	8	1005.9	stark bew.	WNW	31	10.7	9.8	12.4	10.8	9.5	9	0	0.6	1952	21.6	25.05.1989	2.6	22.05.1955	
List / Sylt	29	1004.7	leicht bew.	NW	26	10.7	7.3	12.4	10.8	9.5	9	0.2	0.5	1937	26.3	31.05.1978	2.4	22.05.1955	
Leck	17	1005.3	leicht bew.	NW	15	11.1	8.1	13.2	10.8	9.5	9	0.2	0.7	1974	28.1	27.05.1985	-1.8	22.05.1980	
Husum	37	1004.9	stark bew.	W	11	12.2	9.1	12.0	10.6	9.4	9	0.3	0.2						
Schleswig	48	1005.4	stark bew.	WNW	11	10.0	8.5	12.4	10.6	9.4	9			1947	29.4	31.05.1947	0.3	22.05.1955	
Kiel	31	1005.0	stark bew.	W	15	10.2	9.3	12.3	10.4	9.6	9			1940	30.3	31.05.1947	-1.3	22.05.1955	
Westermarckd.	8	1004.2	stark bew.	W	30	11.1	7.8	11.8	10.8	10.2	10								
Arkona	42	1003.3	Regen	WSW	31	10.2	9.4	12.2	10.3	9.8	10	0.8	0.7	1951	26.3	31.05.1996	3.2	23.05.1980	
Norderney	16	1007.1	stark bew.	NW	26	10.8	8.3	13.9	11.2	10.4	10	0.9	0.4	1947	30.3	27.05.1985	4.1	22.05.1955	
Bremerhaven	11	1006.8	Sprühregen	W	17	10.5	9.5	13.0	11.5	10.1	10			1949	29.7	27.05.1985	2.1	22.05.1980	
Cuxhaven	12	1006.1	stark bew.	WNW	17	10.7	8.8	12.9	11.2	9.9	10			1946	29.9	27.05.1985	2.8	22.05.1955	
Hamburg/Flugh.	15	1006.1	Sprühregen	W	13	10.2	8.9	12.6	10.8	9.8	9	0.9		1891	32.1	21.05.1932	-1.0	23.05.1980	
Lübeck	15	1005.3	stark bew.	WSW	11	10.4	10.0	13.2	10.9	9.7	9			1890	34.0	27.05.1892	-1.4	25.05.1997	
Boltenhagen	17	1005.2	Sprühregen	W	26	10.0	9.1	12.5	10.8	9.9	9	0.4		1951	29.4	31.05.1979	0.6	21.05.1956	
Schwerin	68	1005.2	stark bew.	WSW	18	10.1	9.2	12.2	10.6	9.8	9			1947	30.6	31.05.1979	0.3	23.05.1980	
Warnemünde	10	1005.9	stark bew.	W	30	11.2	9.0	12.2	11.0	10.2	10			1951	29.5	31.05.1979	2.2	22.05.1980	
Teterow	50	1004.9	stark bew.	W	15	10.5	10.2	12.1	10.1	8.9	8	0.6		1947	29.3	31.05.1956	-0.9	22.05.1980	
Barth	7	1003.3	stark bew.	W	17	10.6	9.7	11.8	10.8	9.7	9			1967	31.7	31.05.1979	-0.8	23.05.1980	
Greifswald	6	1004.2	Sprühregen	WSW	17	10.6	9.6	12.2	10.6	10.0	9			1951	29.8	31.05.1979	-0.3	27.05.1957	
Ueckermünde	7	1005.4	Sprühregen	SW	17	11.1	9.0	12.2	10.4	9.6	9			1951	30.5	31.05.1979	-0.8	23.05.1980	
Emden	5	1007.2	stark bew.	NW	11	10.5	8.8	14.5	11.3	10.1	10	0.4	4	1947	30.0	31.05.1947	1.0	26.05.1957	
Oldenburg	20	1007.2	Sprühregen	W	15	10.4	9.7	14.8	11.5	10.1	10	0.4	3						
Bremen/Flugh.	5	1007.0	Regen	W	15	10.6	10.3	15.1	11.6	10.1	10	0.1	2	1890	34.4	28.05.1892	-1.6	23.05.1980	
Softau	78	1006.9	Regen	W	11	10.1	9.5	13.7	11.1	9.9	10	0.1	0.5	1948	30.8	27.05.1985	-2.2	23.05.1980	
Boizenburg	46	1006.4	stark bew.	W	15	10.2	9.0	12.8	11.0	9.7	9	0.2	0.1	1951	30.2	31.05.1996	-1.4	22.05.1980	
Lüchow	18	1006.7	bedeckt	W	11	10.7	10.1	14.4	12.3	10.2	10			1955	30.2	31.05.1979	-2.4	23.05.1980	
Seehausen/Altm.	23	1007.1	stark bew.	WSW	17	10.7	9.5	14.5	11.5	10.2	10								
Marnitz	85	1006.0	stark bew.	WSW	13	10.8	9.6	12.6	10.7	9.8	9			1951	29.8	31.05.1996	-0.9	23.05.1980	
Neuruppin	39	1006.3	stark bew.	WSW	11	10.5	9.7	12.9	11.0	10.1	9			1958	28.8	28.05.1985	-0.6	23.05.1980	
Neubrandenburg	80	1005.1	Sprühregen	WSW	21	10.1	10.0	11.7	10.1	9.5	9								
Angermünde	55	1005.8	stark bew.	WSW	18	11.2	9.5	12.1	10.2	9.9	9	0.8		1951	30.6	21.05.1953	-0.8	23.05.1980	
Lingen	26	1008.2	Regen	WNW	9	10.6	10.3	15.1	11.2	10.3	10			1951	30.7	27.05.1985	0.1	23.05.1955	
Münst.-Osn./Flugh.	53	1008.9	Regen	W	15	10.2	9.7	14.2	11.6	10.1	10	0.1	3						
Osnabrück	97	1008.4	Regen	W	11	10.1	9.6	14.1	11.1	10.0	10	0.3	3	1952	30.0	27.05.1985	0.1	22.05.1955	
Diepholz	43	1007.9	stark bew.	W	15	10.5	10.0	14.5	11.3	10.2	10			1952	30.4	27.05.1985	-1.1	22.05.1955	
Bad Seelze	139	1008.2	Regen	W	8	10.1	9.3	13.9	10.9	9.9	9	0.1	2	1935	33.4	30.05.1944	-0.6	23.05.1955	
Hannover/Flugh.	59	1007.3	Sprühregen	WSW	11	10.6	9.4	13.7	11.4	10.1	10	0.5	0.2	1936	32.2	30.05.1944	-1.8	23.05.1980	
Braunschweig	88	1007.9	stark bew.	W	11	10.5	9.4	15.6	12.1	10.0	9	1.0	0.8	1891	35.4	27.05.1892	0.7	27.05.1957	
Gardlegen	48	1007.0	bedeckt	W	15	11.5	8.5	15.1	10.8	9.9	9	0.1	0.0	1947	30.9	31.05.1996	-3.5	23.05.1980	
Magdeburg	85	1007.8	bedeckt	WSW	11	11.1	8.8	14.9	12.2	10.4	10	0.7	0.0	1947	30.7	31.05.1979	-0.8	23.05.1980	
Potsdam	100	1007.3	stark bew.	WSW	17	11.0	10.2	14.0	11.4	10.0	9			1938	34.0	24.05.1922	0.7	22.05.1955	
Berlin-Temp.	49	1006.9	wolkig	SW	13	11.4	10.1	13.4	11.9	10.7	10			1876	35.5	28.05.1892	0.3	21.05.1911	
Lindenberg	104	1007.5	stark bew.	WSW	13	10.5	10.0	12.9	10.7	9.4	9			1947	32.5	22.05.1950	-0.4	22.05.1955	
Manschnow	16	1006.1	stark bew.	SW	17	11.1	10.3	12.2	10.6	9.7	9								
Düsseldorf/Flugh.	41	1010.3	stark bew.	WSW	8	10.8	10.0	13.9	11.9	10.2	10	0.2	3	1970	30.1	31.05.1979	1.4	21.05.1988	
Bocholt	24	1009.3	bedeckt	WSW	13	10.6	9.7	14.9	11.4	10.1	10	0.4	0.7	1947	30.2	26.05.1988	0.0	21.05.1952	
Essen	161	1010.8	stark bew.	WSW	9	9.9	9.2	13.1	10.8	9.6	10	0.1	6	1935	32.0	30.05.1944	0.3	23.05.1955	
Kuedenscheid	392	1010.0	Regen	WNW	13	8.1	7.7	12.4	9.7	8.1	8	0.1	6						
Kehler Asten	859	-	Sprühregen	WNW	17	6.1	6.1	7.8	6.0	6.0	6			1955	25.5	31.05.1996	-2.6	22.05.1955	
Bad Lippspringe	158	1008.8	Regen	W	13	9.9	9.4	12.5	10.3	9.8	10			1951	30.0	31.05.1979	-0.6	21.05.1988	
Kassel	233	1008.8	Sprühregen	S	4	10.1	8.5	12.5	10.4	9.6	9			1951	30.1	26.05.1953	0.4	21.05.1956	
Göttingen	171	1008.7	Regen	SW	8	10.9	9.8	12.8	11.0	10.0	10	0.1	1	1947	30.4	26.05.1953	-2.7	23.05.1955	
Lanfeld	356	1008.7	stark bew.	WSW	5	9.6	8.7	12.1	9.8	8.8	8	0.7	1	1957	28.3	31.05.1996	-0.3	21.05.1955	
Braunlage	610	1008.3	Regen	WSW	9	7.4	6.5	10.9	8.0	7.1	7	0.5	4	1936	27.8	30.05.1944	-1.6	22.05.1955	
Brocken	1153	-	Sprühregen	W	39	3.6	3.4	5.7	4.0	3.5	4	0.3	5	1951	21.3	31.05.1996	-5.3	22.05.1955	
Artern	166	1008.8	stark bew.	SW	11	10.8	9.5	15.8	12.5	10.3	10	2.5	0.3	1954	30.2	31.05.1996	-0.7	22.05.1955	
Witzg/Flugh.	149	1008.6	Regen	SW	15	11.3	9.5	14.8	11.9	10.5	10	0.9	0.1	1951	30.9	26.05.1953	0.8	22.05.1955	
Wittberg	106	1007.8	Regen	SW	8	11.0	9.8	15.2	12.8	10.3	10	1.7	0.4	1951	31.1	21.05.1953	-0.2	22.05.1955	
Oeschatz	152	1008.9	Regen	WSW	15	11.2	9.0	14.7	11.7	10.2	10	1.8	0.0						
Dresden/Flugh.	232	1008.9	stark bew.	SW	13	10.5	8.7	14.0	11.0	9.7	9	0.9	0.9	1917	30.5	26.05.1953	0.9	22.05.1917	
Doberlug-Kir.	100	1008.3	Regen	WSW	13	11.7	9.4	15.1	12.0	10.7	9	1.1	0.0	1951	31.4	21.05.1953	-1.9	23.05.1980	
Cottbus	70	1008.1	stark bew.	SW	11	11.5	10.8	14.8	11.9	10.3	8	0.1	0.3	1951	31.6	31.05.1979	-1.4	23.05.1980	
Görlitz	238	1008.8	bedeckt	SSW	15	10.5	7.8	13.0	10.8	9.5	7	1.9	0.0	1951	28.8	31.05.1979	-0.3	26.05.1957	
Aachen	205	1010.3	Regen	WNW	4	10.7	10.7	14.1	11.2	10.0	10			1891	34.2	28.05.1892	-0.6	23.05.1905	
Nuerbg.-Berw.	486	1010.5	bedeckt	W	8														