

D 7311 A  
ISSN 0936-5818  
Schutzgebühr monatlich DM 30,25  
einschließlich Versandkosten,  
Einzelpreis DM 1,25  
zuzüglich Versandkosten

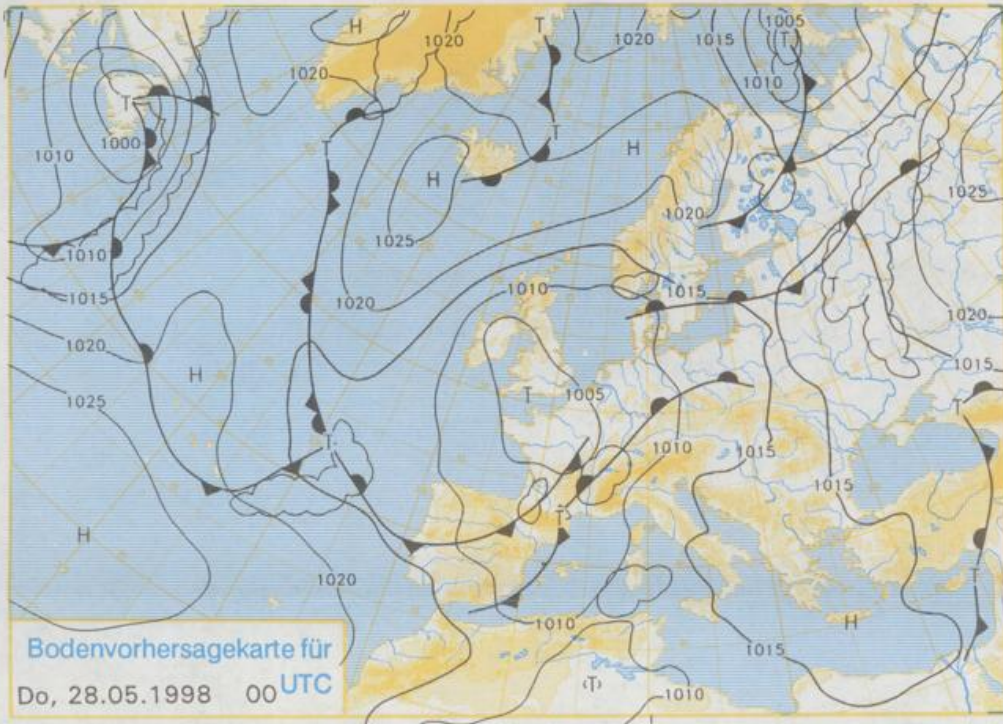
Druck und Verlag: Deutscher Wetterdienst  
Frankfurter Straße 135, 63067 Offenbach  
Postanschrift: 63004 (Postfach), Telefon: (069) 80 62 - 22 83  
Telex: 4152871, Telefax: (069) 80 62 - 24 84  
LZB: BLZ 505 000 00 Kto.-Nr.: 505 01004

Erscheint täglich; nur Postbezug

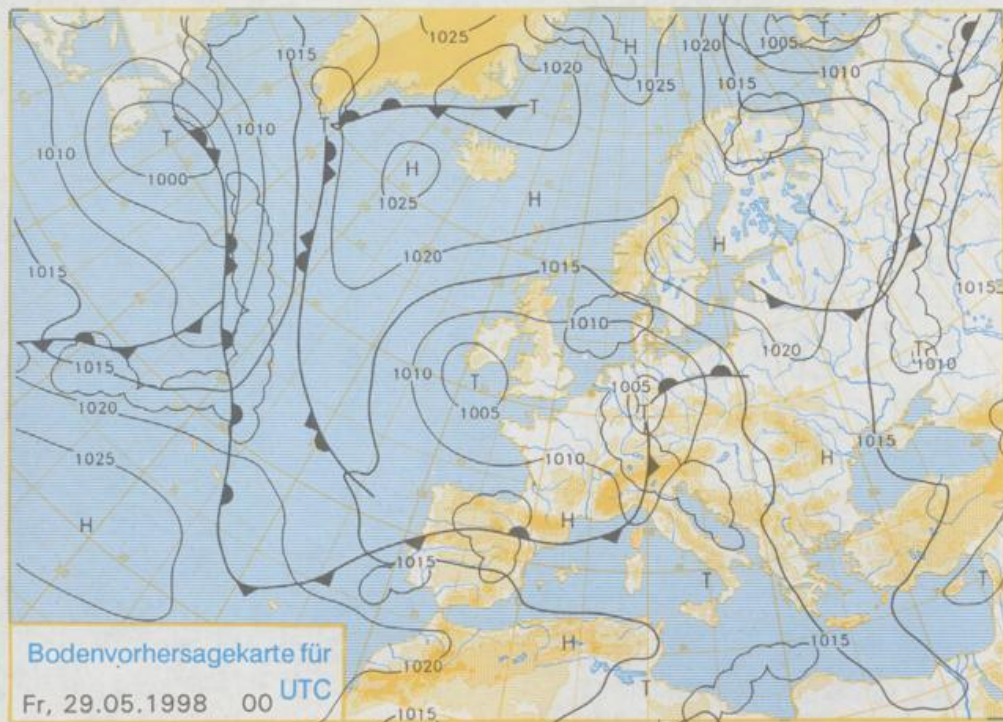
Jahrgang 1998

Dienstag, den 26. Mai

Nummer: 146



Stereographische Projektion 1 : 60 000 000 60°N



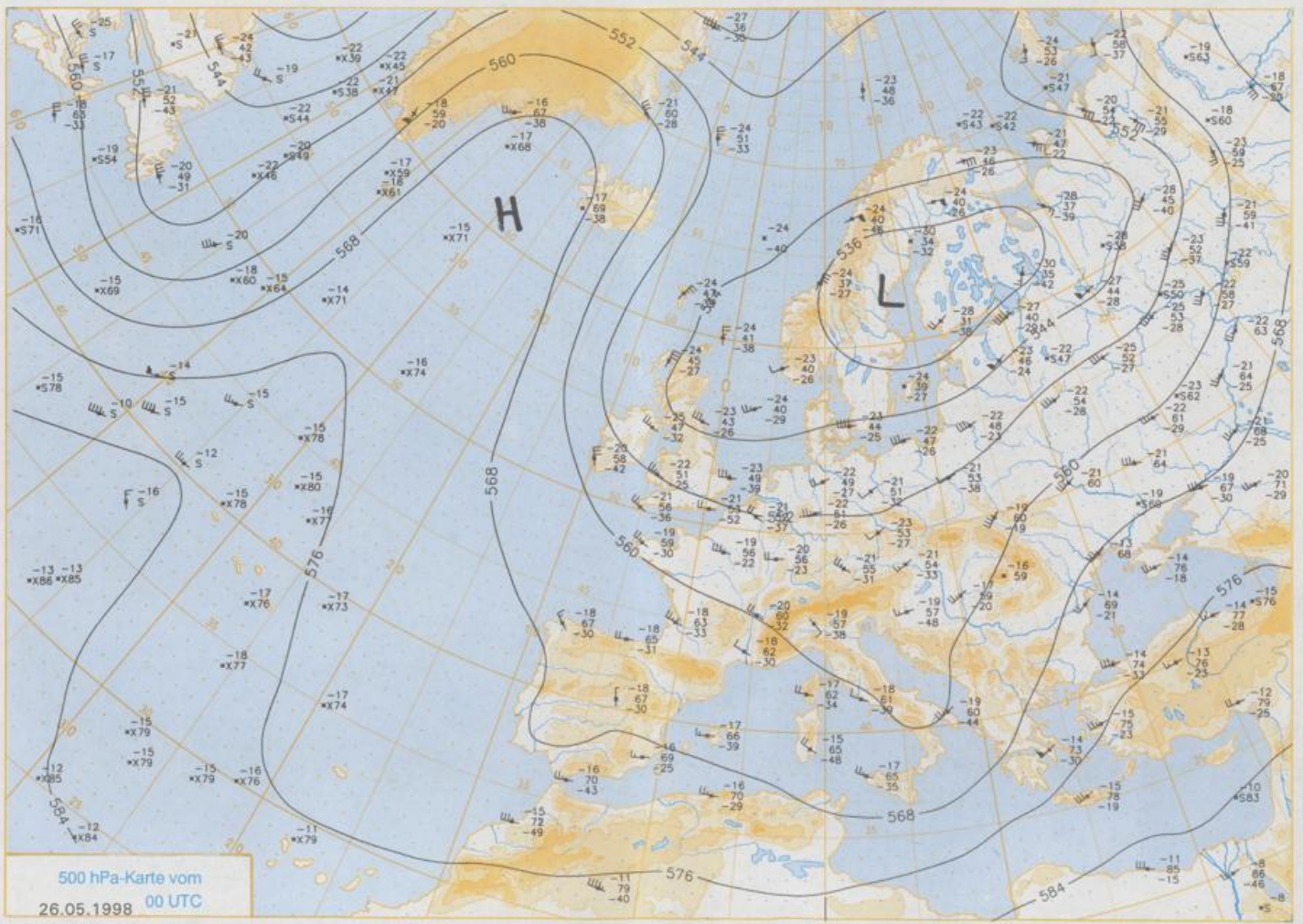
Deutschland-Vorhersage  
für Donnerstag, dem 28.05.98

Am Donnerstag verlagert sich ein Tief von Südwestfrankreich zur Mitte Deutschlands. Es transportiert mit südlicher Stömung Warmluft besonders in die Osthälfte Deutschlands.

So ist es am Donnerstag im Westen Deutschlands überwiegend stark bewölkt, und es kommen rasch schauerartige Regenfälle auf, im weiteren Tagesverlauf sind in der gesamten Westhälfte auch gewittrige Regenfälle zu erwarten. In den übrigen Gebieten ist das Wetter meist freundlicher. Es scheint häufig die Sonne, und mit Schauern oder Gewittern ist nur ganz vereinzelt zu rechnen. Während die Tiefsttemperaturen in der Nacht zum Donnerstag recht einheitlich um 10 Grad liegen, ergibt sich tagsüber eine deutliche Zweiteilung. Im Osten und Süden werden verbreitet Temperaturen um 25 Grad erwartet, örtlich können auch Werte um 27 Grad auftreten. Im Norden liegen die Tagestemperaturen zwischen 20 und 24 Grad. Am kältesten ist es mit 18 bis 20 Grad im Westen. Der Wind ist meist schwach und kommt aus südlichen Richtungen, im Westen dreht er auf Nordwest. Bei Gewittern weht er böig auf.

Weitere Aussichten für  
Freitag, den 29.05.98

Auch in der Osthälfte vermehrt aufkommende Schauer und Gewitter, wenig Temperaturänderung.



Stereographische Projektion 1 : 30 000 000 60°N



Wettermeldungen von Dienstag, dem 26. Mai 1998 06 UTC

Station	Bar.- höhe (m)	Luftdr. red.NN (hPa)	Wetter	Wind km/h	Deutschland					Sonne Vort. Std.	RR 24h mm	Schnee höhe cm	Extremwerte der Lufttemperatur in der Dekade vom 21.05. bis 31.05.			
					Temperatur (Grad C)		Nacht 2 m 5 cm	Tmax Datum	Tmin Datum							
					Tau- punkt Vortag	Mittel Min										
Heiligend.	8 1001.9	wolkig	WSW	18	11.4	10.7	13.0	10.9	10.0	10	1.8	7	1952	21.6 25.05.1989	2.8 22.05.1955	
List / Sylt	29 1001.8	stark bew.	SE	13	9.9	7.8	12.8	10.9	8.5	8	2.0	0.8	1937	26.3 31.05.1978	2.4 22.05.1955	
Leck	17 1002.4	stark bew.	SE	5	9.8	8.6	13.2	9.7	8.2	6	1.9	1	1974	28.1 27.05.1985	-1.8 22.05.1980	
Husum	37 1002.2	stark bew.	E	5	10.1	9.4	13.7	11.0	8.8	8	2.0	5				
Schleswig	48 1002.1	stark bew.	NE	4	10.0	8.9	14.4	11.2	9.1	9	1.5	4	1947	29.4 31.05.1947	0.3 22.05.1955	
Kiel	31 1001.9	stark bew.	NNE	13	10.3	9.5	14.0	11.2	9.5	10	2.0	12	1940	30.3 31.05.1947	-1.3 22.05.1955	
Westermarckf.	8 1002.0	Regen	E	11	10.1	10.1	14.0	12.1	9.2	9	3.5	5				
Arkona	42 1004.0	Regen	SSW	4	10.5	8.6	13.7	11.6	8.2	7	5.1	0.0	1951	26.3 31.05.1996	3.2 23.05.1980	
Norderney	16 1002.0	stark bew.	SW	15	12.1	11.0	13.2	11.2	10.5	10	1.6	8	1947	30.3 27.05.1985	4.1 22.05.1955	
Bremerhaven	11 1003.1	stark bew.	WSW	21	11.5	10.0	13.2	11.9	11.0	10	0.2	2	1949	29.7 27.05.1985	2.1 22.05.1980	
Cuxhaven	12 1002.5	stark bew.	W	11	11.8	9.9	13.8	11.8	11.0	10	1.7	8	1946	29.9 27.05.1985	2.8 22.05.1955	
Hamburg/Flugh.	15 1002.8	stark bew.	WSW	13	11.3	9.7	15.9	10.4	8.7	5	1.2	3	1891	32.1 21.05.1932	-1.0 23.05.1980	
Lübeck	15 1002.2	stark bew.	SW	15	11.8	11.8	16.0	11.1	7.9	5	0.5	6	1890	34.0 27.05.1892	-1.4 25.05.1997	
Boltenhagen	17 1002.2	stark bew.	SSW	15	11.0	10.5	15.7	11.2	8.6	8	1.2	6	1951	29.4 31.05.1979	0.6 21.05.1956	
Schwerin	68 1002.6	stark bew.	SW	13	10.9	10.3	14.4	11.6	9.8	8	0.2	5	1947	30.6 31.05.1979	0.3 23.05.1980	
Warnemünde	10 1002.1	Regen	SSE	9	10.5	9.2	14.3	12.1	9.4	8	1.5	4	1951	29.5 31.05.1979	2.2 22.05.1980	
Teterow	50 1003.3	Regen	S	15	10.5	10.3	15.3	11.3	8.0	6	1.1	0.5	1947	29.3 31.05.1956	-0.9 22.05.1980	
Barth	7 1002.7	Regen	ESE	4	9.7	8.5	14.8	11.7	8.9	7	2.3	1	1967	31.7 31.05.1979	-0.8 23.05.1980	
Greifswald	6 1003.7	Regen	SE	8	10.7	9.4	16.1	12.4	9.3	7	2.5	0.5	1951	29.8 31.05.1979	-0.3 27.05.1957	
Ueckermünde	7 1004.8	stark bew.	S	5	11.3	8.8	15.7	12.3	8.5	6	2.0	0.1	1951	30.5 31.05.1979	-0.8 23.05.1980	
Erden	5 1002.3	stark bew.	SSW	13	12.0	11.0	15.0	12.5	11.2	11	0.7	6	1947	30.0 31.05.1947	1.0 26.05.1957	
Oldenburger	20 1002.2	stark bew.	SW	8	11.3	10.2	14.9	12.1	10.1	8	1.6	2				
Bremen/Flugh.	5 1003.5	Regen	SW	9	11.1	10.0	14.9	12.2	9.2	8	0.6	0.5	1890	34.4 28.05.1892	-1.6 23.05.1980	
Soltau	78 1004.1	leicht bew.	WSW	11	11.0	9.6	14.7	11.2	10.2	9	0.2	3	1948	30.8 27.05.1985	-2.2 23.05.1980	
Boizenburg	46 1003.6	stark bew.	WSW	13	11.4	10.4	14.5	12.4	10.6	10	0.5	2	1951	30.2 31.05.1996	-1.4 22.05.1980	
Lüchow	18 1003.8	stark bew.	SW	9	11.9	11.5	15.3	11.8	8.7	7	0.4	2	1955	30.2 31.05.1979	-2.4 23.05.1980	
Seehausen/Altm.	23 1004.6	Regen	SW	11	10.7	9.7	15.7	12.2	9.9	9	1.1	4				
Marnitz	83 1003.5	Regen	SSW	11	10.7	9.5	14.5	11.0	9.1	5	0.5	2	1951	29.8 31.05.1996	-0.9 23.05.1980	
Neuruppin	39 1004.4	Regen	S	13	11.0	10.1	15.8	12.8	9.3	6	1.5	1	1958	28.9 28.05.1985	-0.6 23.05.1980	
Neubrandenburg	80 1003.9	Sprühregen	SSE	13	10.7	10.1	15.5	11.9	8.6	7	2.1	1				
Angermünde	55 1004.7	wolkig	SSE	9	11.9	10.3	15.8	12.3	8.5	6	2.3	0.0	1951	30.6 21.05.1953	-0.8 23.05.1980	
Lingen	26 1003.7	stark bew.	SW	8	11.8	11.5	17.7	12.6	10.7	10	1.5	5	1951	30.7 27.05.1985	0.1 23.05.1955	
Münst.-Osn./Flugh.	53 1004.5	stark bew.	WSW	13	11.8	10.5	16.9	12.5	9.8	9	1.7	7	1952	30.0 27.05.1985	0.1 22.05.1955	
Osnabrück	97 1004.3	stark bew.	WSW	11	11.4	10.5	16.3	11.7	10.0	9	1.7	2	1952	30.4 27.05.1985	-1.1 22.05.1955	
Diepholz	43 1003.8	stark bew.	SW	13	11.7	10.9	16.0	12.0	10.5	10	1.1	5	1952	30.4 27.05.1985	-1.1 22.05.1955	
Bad Salzungen	139 1004.8	bedeckt	SW	11	11.2	10.2	15.4	11.3	9.9	9	1.1	5	1935	33.4 30.05.1944	-0.6 23.05.1955	
Hannover/Flugh.	59 1004.5	wolkig	WSW	11	11.8	9.7	14.5	11.4	10.0	5	0.1	0.9	1936	32.2 30.05.1944	-1.8 23.05.1980	
Braunschweig	88 1004.8	wolkig	WSW	11	11.8	9.7	14.5	11.4	10.0	7	0.4	1	1891	35.4 27.05.1892	0.7 27.05.1957	
Gardelegen	48 1004.3	Regen	SW	5	10.5	9.6	15.8	11.4	7.1	4	0.3	1	1947	30.9 31.05.1996	-3.5 23.05.1980	
Magdeburg	85 1005.0	stark bew.	SSW	9	11.1	8.9	15.2	12.6	8.6	5	1.0	0.1	1947	30.7 31.05.1979	-0.8 23.05.1980	
Potsdam	100 1004.8	stark bew.	S	15	12.5	9.9	16.4	13.0	8.7	6	0.6	0.0	1893	34.0 24.05.1922	0.7 22.05.1955	
Linden-Temp.	49 1004.7	leicht bew.	S	2	12.3	9.4	17.2	13.8	9.8	6	1.1	0.0	1876	35.5 28.05.1892	0.3 21.05.1911	
Manschnow	16 1004.8	leicht bew.	SSW	5	11.4	10.2	16.7	13.0	8.8	7	0.9	0.0	1947	32.5 22.05.1950	-0.4 22.05.1955	
Düsseldorf/Flugh.	41 1005.5	leicht bew.	SW	13	12.5	10.4	17.9	13.1	9.3	6	2.0	2	1970	30.1 31.05.1979	1.4 21.05.1988	
Bocholt	24 1004.5	stark bew.	SW	11	11.3	10.5	19.9	14.0	9.9	9	3.5	3	1947	30.2 26.05.1988	0.0 21.05.1952	
Essen	161 1006.1	leicht bew.	S	13	11.2	10.3	18.1	12.3	10.1	9	2.5	2	1935	32.0 30.05.1944	0.3 23.05.1955	
Luedenscheid	392 1005.8	stark bew.	WSW	11	11.0	9.2	15.6	10.9	9.5	9	1.3	0.6				
Kehler Asten	859	in Wolken	WSW	15	7.1	7.1	11.9	7.7	6.7	7	1.1	1	1955	25.5 31.05.1996	-2.6 22.05.1955	
Bad Lippspringe	158 1005.5	stark bew.	W	9	11.3	10.6	16.3	11.8	10.8	10	1.9	4	1951	30.0 31.05.1979	-0.6 21.05.1988	
Kassel	233 1005.7	stark bew.	S	5	10.7	9.8	16.5	12.1	9.8	8	2.7	2	1951	30.1 26.05.1953	0.4 21.05.1956	
Göttingen	171 1005.5	stark bew.	SW	9	11.9	10.0	15.6	10.4	8.4	7	2.7	1	1947	30.4 26.05.1953	-2.7 23.05.1955	
Leinefelde	355 1005.7	wolkig	WSW	9	10.8	9.3	13.4	10.0	7.7	5	1.4	2	1957	28.3 31.05.1996	-0.3 21.05.1955	
Braunlage	610 1005.3	bedeckt	WSW	13	8.1	7.8	9.4	7.6	4.8	2	0.1	1	1936	27.8 30.05.1944	-1.6 22.05.1955	
Brocken	1153	in Wolken	W	42	5.0	4.8	5.4	4.6	4.2	4		5	1951	21.3 31.05.1996	-5.3 22.05.1955	
Artern	1066 1005.8	wolkig	SW	9	10.9	9.5	15.0	12.2	7.8	5	0.6	1	1954	30.2 31.05.1996	-0.7 22.05.1955	
Leipzig/Flugh.	149 1006.0	Regen	SSW	11	10.8	10.3	16.2	12.4	6.6	5	1.0	2	1951	30.9 26.05.1953	0.8 22.05.1955	
Wittenberg	106 1005.3	Sprühregen	SSW	5	9.8	9.0	16.7	12.6	8.0	4	1.3	0.4	1951	31.1 21.05.1953	-0.2 22.05.1955	
Oschatz	152 1006.3	stark bew.	SSW	5	11.2	9.8	16.1	12.5	7.7	6	1.7	0.7				
Dresden/Flugh.	232 1006.5	leicht bew.	S	11	10.9	9.4	17.3	12.2	8.0	6	1.3	3	1917	30.5 26.05.1953	0.9 22.05.1917	
Doberlug-Kir.	100 1006.1	leicht bew.	S	13	10.8	9.8	16.7	13.3	8.8	5	1.7	1	1951	31.4 21.05.1953	-1.9 23.05.1980	
Cottbus	70 1006.0	leicht bew.	SSW	5	12.2	11.6	18.8	13.2	8.9	5	2.3	0.7	1951	31.6 31.05.1979	-1.4 23.05.1980	
Görlitz	238 1006.4	leicht bew.	SSW	9	11.6	9.6	17.9	13.0	9.4	7	2.6	0.8	1951	29.8 31.05.1979	-0.3 26.05.1957	
Aachen	205 1005.5	leicht bew.	SSW	11	11.6	10.4	18.3	13.5	11.0	10	1.6	1	1891	34.2 28.05.1892	-0.6 23.05.1905	
Nürbg.-Barw.	486 1006.3	leicht bew.	S	8	9.0	8.4	14.1	10.3	8.1	6	0.9	9				
Köln-Bonn/Flugh.	100 1006.1	wolkig	S	8	11.8	11.3	19.7	12.9	10.8	10	1.9	13	1958	30.9 31.05.1979	0.0 21.05.1965	
Bendorf	129 1006.5	stark bew.	SSW	5	10.9	10.9	18.9	13.0	9.9	9	3.5	4	1951	32.0 31.05.1979	0.0 21.05.1965	
Bad Merenberg	555 1006.6	stark bew.	WSW	4	9.1	8.9	16.4	9.9	8.2	7	4.2	9	1963	26.7 31.05.1979	-0.3 23.05.1976	
Geßau	195 1006.6	stark bew.	SSE	4	11.1	10.3	19.4	13.9	10.4	10	2.6	3	1939	31.2 26.05.1953	-0.4 21.05.1956	
Bad Hersfeld	272 1006.8	stark bew.	S	8	11.0	10.0	16.5	11.3	9.7	8	1.1	4	1949	31.3 26.05.1953	-2.0 21.05.1956	
Wasserkuppe	925	in Wol														