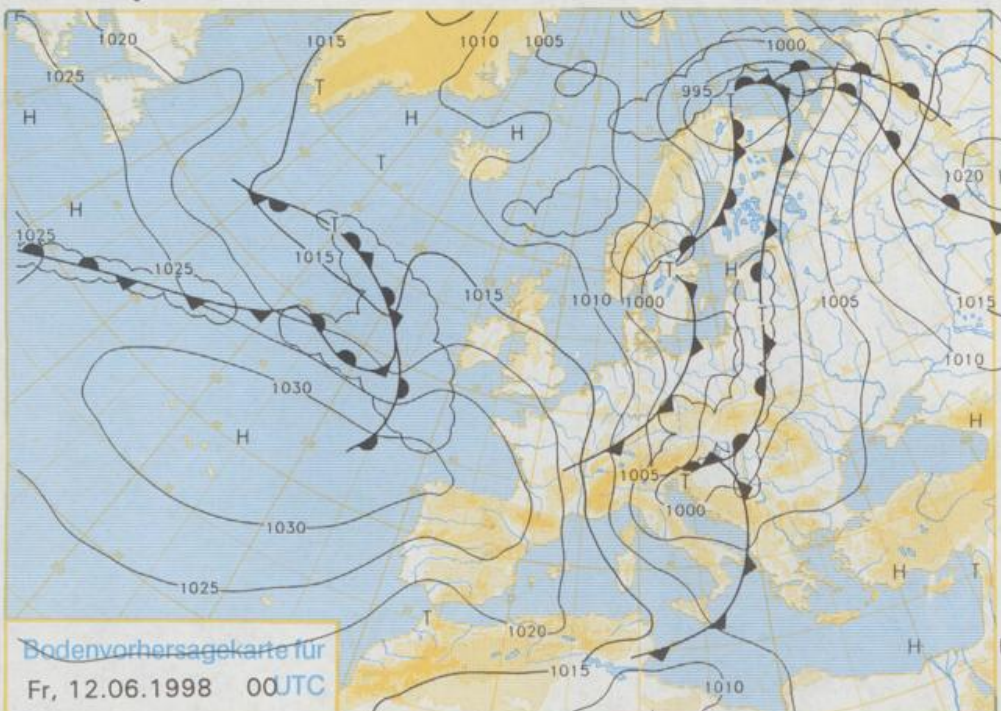


Stereographische Projektion 1 : 60 000 000 60°N



Deutschland-Vorhersage
für Donnerstag, den 11.06.98

Am Donnerstag herrscht anfangs zwischen einer weiter nach Osten abziehenden Kaltfront und einer von der Nordsee heranschwenkenden zweiten Kaltfront vorübergehend schwacher Zwischenhocheinfluß. Mit der Annäherung dieser zweiten Kaltfront dreht der Wind auf nördliche Richtungen, so daß Kaltluft polaren Ursprungs einfließen kann.

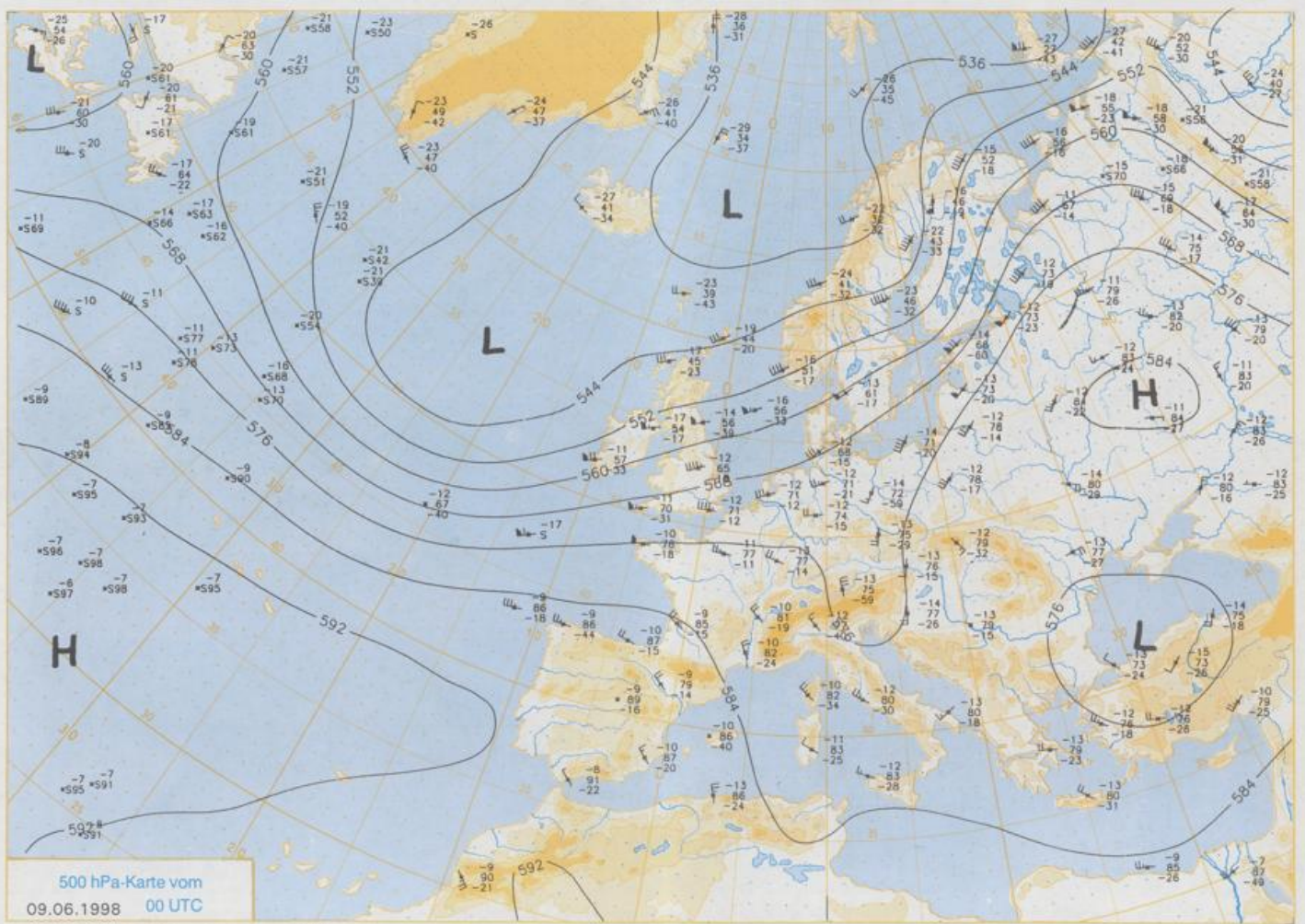
In der Westhälfte und im Süden herrscht überwiegend Schauerwetter, örtlich können auch Gewitter eingelagert sein. Im Osten ist es anfangs noch freundlicher, aber auch dort verdichtet sich im Tagesverlauf die Bewölkung, und es kommen einzelne Schauer auf.

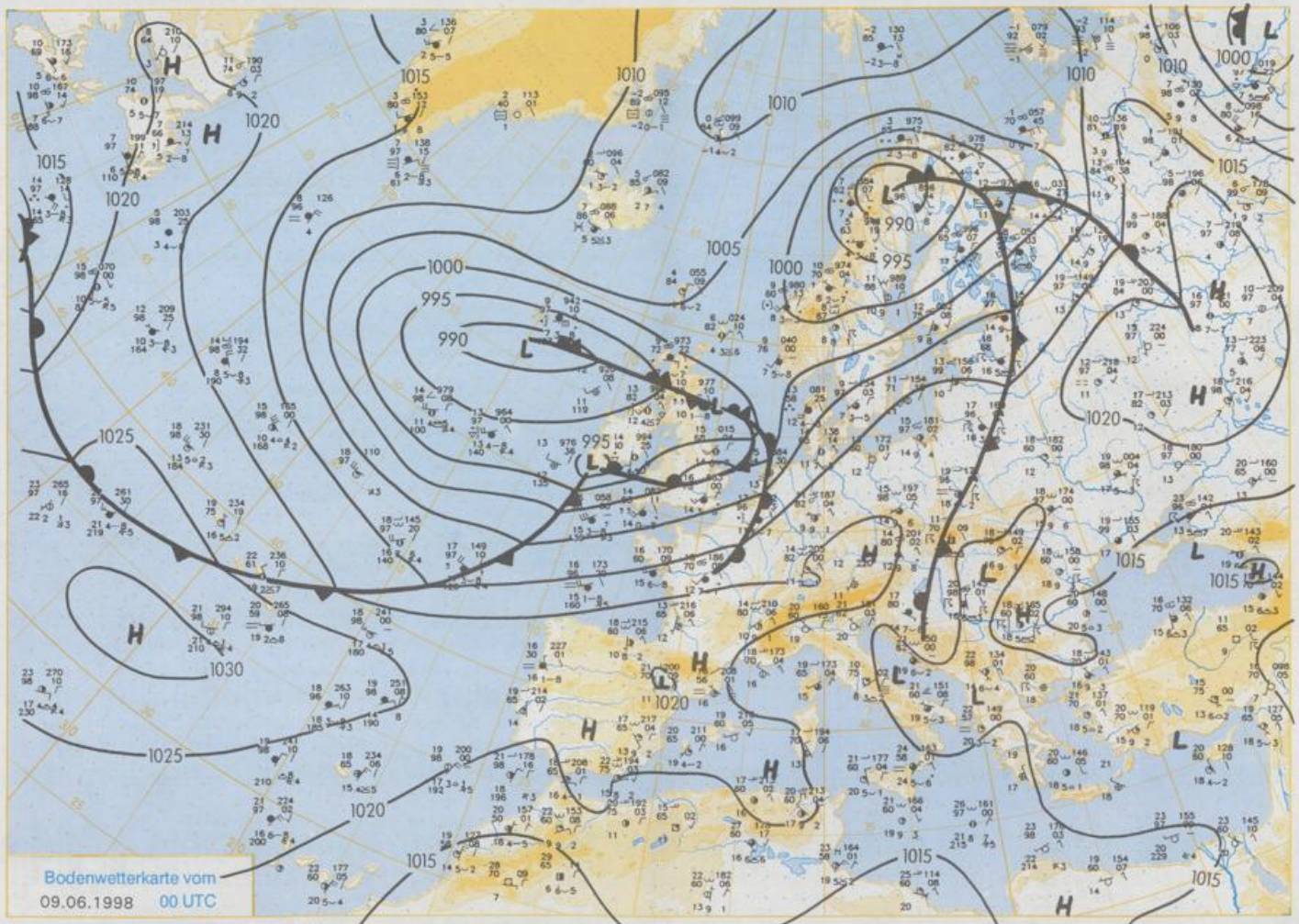
Der Wind dreht auf Nordwest ist meist schwach bis mäßig lebt aber an der Küste und bei Gewittern zeitweise stürmisch auf.

Die Temperaturen liegen am frühen Morgen meist zwischen 9 und 12 Grad, im Südosten zwischen 12 und 15 Grad. Am Tage steigen die Temperaturen im Osten und Südosten auf 20 bis 23 Grad an. In übrigen Gebiet liegen die Tagestemperaturen zwischen 16 und 20 Grad.

Weitere Aussichten für
Freitag, 12.06.98

Unbeständig mit schauerartigen, örtlich auch gewittrigen Regenfällen, kühl.





Stereographische Projektion 1 : 30 000 000 60°N

Wettermeldungen von Dienstag, dem 9. Juni 1998 06 UTC

Station	Bar.-höhe (m)	Luftdr. red.NN (hPa)	Wetter	Wind km/h	Deutschland					Sonne Vord. Std.	RR 24h mm	Schnee höhe cm	Extremwerte der Lufttemperatur in der Dekade vom 1.06. bis 10.06.					
					Luft 2 m	Temperaturen (Grad C)			Nacht 5 cm				Tmax	Datum	Tmin	Datum		
						Tau-punkt	Max	Mittel									Min	
Helgoland	8	1007.7	stark bew.	S	46	13.5	13.5	15.8	14.1	13.3	13	10.3	2	1952	24.1	4.06.1982	5.0	3.06.1975
List / Sylt	29	1006.3	Regen	SSW	50	13.9	13.8	16.3	14.6	13.2	13	9.8	3	1937	28.5	4.06.1982	4.8	3.06.1937
Leck	17	1008.6	Regen	SSW	30	13.4	12.6	17.1	14.4	12.5	10	10.0	4	1974	30.2	5.06.1982	0.3	6.06.1991
Husum	37	1009.0	Regen	S	26	13.1	12.4	17.3	13.8	12.4	11	9.1	0.8					
Schleswig	48	1009.8	Regen	S	18	13.1	11.9	17.6	14.7	13.1	12	3.7	0.8	1947	31.7	8.06.1996	2.2	6.06.1991
Kiel	31	1010.4	stark bew.	SSW	17	15.1	11.1	19.5	15.1	13.4	12	5.6	1	1940	34.0	8.06.1996	1.6	6.06.1991
Westermarkdf.	8	1010.8	Regen	SSE	21	14.6	12.4	19.2	15.3	12.5	12	7.6	0.6	1948	28.9	9.06.1948	2.7	2.06.1974
Arkona	42	1013.8	stark bew.	SSW	24	14.9	10.7	18.9	16.0	12.3	11	15.1		1951	27.2	5.06.1966	3.3	8.06.1955
Norderney	16	1007.7	stark bew.	S	31	14.5	13.6	18.2	16.0	14.0	13	6.6	2	1947	31.0	3.06.1982	5.1	3.06.1975
Bremerhaven	11	1010.5	stark bew.	S	24	14.4	11.9	18.7	16.0	14.3	13	6.2	0.2	1949	32.8	3.06.1982	3.0	2.06.1975
Cuxhaven	12	1009.8	Regen	S	22	14.2	11.9	19.2	16.1	13.7	12	7.8	1	1946	31.2	8.06.1996	4.2	2.06.1975
Hamburg/Flugh.	15	1011.6	stark bew.	S	22	16.6	10.4	20.0	15.7	14.4	12	7.4	0.0	1891	33.3	8.06.1996	0.6	3.06.1962
Lübeck	15	1011.6	Regen	S	21	15.2	10.8	21.2	16.0	12.2	9	7.4	0.0	1890	34.2	9.06.1915	-0.1	6.06.1991
Boltenhagen	17	1011.9	Regen	S	22	14.9	11.1	20.1	16.2	11.9	10	8.7	0.0	1951	31.8	8.06.1996	1.7	2.06.1975
Schwerin	68	1012.7	Regen	S	15	15.2	10.5	20.3	16.9	12.6	11	9.5	0.0	1947	32.9	8.06.1996	1.2	2.06.1975
Warnemünde	10	1012.1	Regen	S	18	15.6	10.1	20.8	17.6	13.8	12	9.2	0.0	1951	33.3	8.06.1996	2.5	2.06.1975
Teterow	50	1014.0	wolkig	S	26	14.6	11.8	21.9	16.0	10.7	9	10.9		1947	34.9	5.06.1982	1.4	2.06.1975
Barth	7	1012.7	wolkig	SSE	8	13.8	11.5	20.8	16.9	10.7	10	9.7	0.0	1967	33.5	2.06.1979	0.0	2.06.1975
Greifswald	6	1014.4	stark bew.	S	17	15.9	10.6	21.7	17.1	12.7	10	10.8		1951	32.9	8.06.1996	2.9	2.06.1975
Ueckermünde	7	1016.2	leicht bew.	S	17	16.4	9.5	22.2	17.6	12.3	10	10.5		1951	33.2	8.06.1996	1.4	2.06.1975
Emden	5	1008.7	stark bew.	S	28	14.2	13.3	19.1	15.8	14.0	13	4.4	1	1947	33.1	7.06.1996	2.8	2.06.1955
Oldenburg	20	1010.6	Regen	SSW	17	14.7	12.4	19.0	15.9	14.2	12	4.6	0.3					
Bremen/Flugh.	5	1011.5	stark bew.	SSW	22	15.5	11.7	19.8	14.9	12.1	10	8.1	0.0	1890	33.1	4.06.1947	0.5	1.06.1936
Soltau	78	1012.6	stark bew.	S	13	15.4	10.6	20.7	15.4	11.6	10	5.5	0.0	1948	33.5	8.06.1996	0.3	3.06.1962
Boizenburg	46	1013.1	stark bew.	S	17	14.7	10.5	20.6	16.0	11.6	11	5.8	0.0	1951	33.1	8.06.1996	2.3	2.06.1975
Lüchow	18	1013.8	Regen	S	11	15.6	12.1	20.8	16.3	11.5	10	8.6	0.0	1955	33.2	5.06.1982	0.0	6.06.1991
Seehausen/Altm.	23	1014.7	wolkig	S	15	16.5	10.1	22.1	17.4	10.9	9	9.9						
Marnitz	85	1014.1	wolkig	S	11	15.7	10.3	21.6	16.4	12.6	9	8.8		1951	33.1	8.06.1996	2.1	9.06.1951
Neuruppin	39	1015.6	wolkig	S	17	16.3	11.1	22.7	17.8	12.8	9	9.1		1958	33.9	5.06.1982	1.6	1.06.1977
Neubrandenburg	80	1015.2	wolkig	S	22	15.8	10.5	21.5	16.8	12.1	11	12.2						
Angermünde	55	1016.3	leicht bew.	S	13	16.3	12.3	22.1	17.8	11.9	10	8.1		1951	33.0	5.06.1982	0.3	1.06.1977
Lingen	26	1010.9	Regen	SSW	17	14.2	13.6	20.0	16.1	14.2	13	4.9	0.2	1951	32.8	8.06.1996	0.8	4.06.1962
Münst.-Osn./Flugh.	53	1012.1	Regen	SSW	18	15.2	12.1	20.0	15.3	14.0	11	5.5	0.0					
Osnabrück	97	1012.3	stark bew.	SSW	17	15.4	11.5	19.5	14.4	13.6	10	4.4	0.0	1952	32.2	8.06.1996	0.6	4.06.1962
Diepholz	43	1011.7	stark bew.	SW	21	15.9	11.7	19.7	14.8	12.8	10	4.0	0.0	1952	32.5	8.06.1996	1.3	4.06.1962
Bad Salzflufen	139	1012.8	stark bew.	S	17	16.0	10.3	18.8	14.7	13.2	11	6.6		1935	32.9	10.06.1937	1.0	2.06.1936
Hannover/Flugh.	88	1014.2	stark bew.	S	22	16.6	10.6	20.4	15.9	13.3	9	11.7	0.0	1936	32.3	4.06.1947	0.3	1.06.1977
Braunschweig	88	1014.2	stark bew.	S	15	16.4	11.3	20.5	15.9	11.8	10	12.6	0.0	1891	34.3	9.06.1915	1.3	2.06.1928
Gardelagen	48	1014.9	stark bew.	S	17	16.5	10.2	22.2	16.1	9.9	8	9.8	0.0	1947	33.9	5.06.1982	0.0	3.06.1962
Magdeburg	85	1016.0	wolkig	S	15	15.8	11.4	21.6	17.0	10.8	8	9.2		1947	33.1	5.06.1982	1.0	1.06.1977
Potsdam	100	1016.9	leicht bew.	S	15	15.1	11.7	22.5	17.3	12.8	10	4.0		1893	35.0	10.06.1915	1.9	2.06.1928
Berlin-Temp.	49	1016.8	leicht bew.	S	15	16.2	11.6	22.4	19.2	13.1	6	3.6	0.0	1876	34.0	8.06.1899	1.5	4.06.1918
Lindenberg	104	1017.5	wolkig	S	8	15.5	12.9	22.1	16.9	12.3	11	4.5	0.0	1947	33.5	8.06.1996	1.5	1.06.1977
Manschnow	16	1016.7	leicht bew.	S	13	15.9	14.4	22.0	17.0	11.3	10	4.8	0.0					
Düsseldorf/Flugh.	41	1013.4	stark bew.	SSE	17	14.3	13.2	19.9	16.2	14.0	14	5.4	2	1970	32.9	7.06.1996	2.4	5.06.1976
Bocholt	24	1011.7	Regen	S	17	14.5	13.5	19.8	15.2	13.9	13	5.3	0.2	1947	33.5	7.06.1996	0.3	2.06.1975
Essen	161	1013.6	Regen	S	22	13.2	12.5	18.9	14.7	13.1	13	5.2	1	1935	31.3	7.06.1996	1.0	2.06.1962
Lüdenscheid	392	1014.2	Regen	SW	15	12.5	10.7	18.1	13.8	12.5	10	4.2	0.0					
Kahler Asten	859	-	Regen	SSW	30	10.0	8.3	14.7	10.8	9.7	8	3.4	0.0	1955	27.7	7.06.1996	-1.4	2.06.1962
Bad Lipspringe	158	1013.6	bedeckt	S	15	15.7	10.2	19.2	14.3	12.0	10	8.8	0.0	1951	31.9	3.06.1982	-0.2	2.06.1962
Kassel	233	1015.0	Regen	SSW	17	14.1	11.0	20.5	15.2	10.7	7	8.0	0.0	1951	31.3	4.06.1982	1.2	3.06.1962
Göttingen	171	1015.5	stark bew.	SSE	17	15.2	11.6	20.7	14.7	9.4	7	7.7	0.0	1947	33.1	4.06.1947	-1.9	3.06.1962
Leinefelde	356	1016.1	stark bew.	S	9	13.7	10.4	19.1	14.5	9.9	6	7.3	0.0	1957	30.5	7.06.1996	-1.0	3.06.1962
Braunlage	610	1015.7	wolkig	SW	22	12.5	9.2	16.7	11.8	8.4	6	7.3		1936	29.1	4.06.1947	-0.6	2.06.1975
Brocken	1153	-	stark bew.	SSW	80	8.3	7.0	11.3	8.6	8.0	7	5.9	0.0	1951	23.2	5.06.1982	-3.0	1.06.1975
Artern	166	1017.2	wolkig	WSW	5	13.9	11.2	22.9	17.5	11.0	9	6.6		1954	32.9	5.06.1982	1.2	2.06.1975
Leipzig/Flugh.	149	1017.4	leicht bew.	S	13	14.6	12.3	22.2	18.6	11.1	9	6.5		1951	33.2	5.06.1982	1.8	2.06.1975
Wittenberg	106	1017.1	leicht bew.	SSE	5	15.3	11.4	23.2	17.1	11.0	9	5.1	0.0	1951	33.5	8.06.1996	0.9	2.06.1975
Oschetz	152	1018.2	leicht bew.	SSW	11	16.1	12.1	22.4	17.4	12.2	10	5.5	0.0					
Dresden/Flugh.	232	1018.5	wolkenlos	S	11	15.1	12.1	20.7	16.6	12.0	11	3.3	0.1	1917	33.2	5.06.1982	0.6	2.06.1928
Doberlug-Kir.	100	1017.9	leicht bew.	S	15	15.6	11.4	22.4	17.8	12.2	9	4.3		1951	33.5	8.06.1996	0.0	2.06.1975
Cottbus	70	1017.8	wolkenlos	SW	11	17.1	13.7	22.7	18.4	13.3	11	3.0	0.1	1951	33.9	8.06.1996	0.7	2.06.1975
Görlitz	238	1018.0	wolkenlos	SSW	9	15.8	12.0	17.4	15.4	10.7	9	0.5	1	1951	31.6	3.06.1981	0.2	1.06.1977
Aachen	205	1012.8	stark bew.	SSW	18	14.4	13.1	19.7	16.2	13.9	14	6.4	0.1	1891	33.			