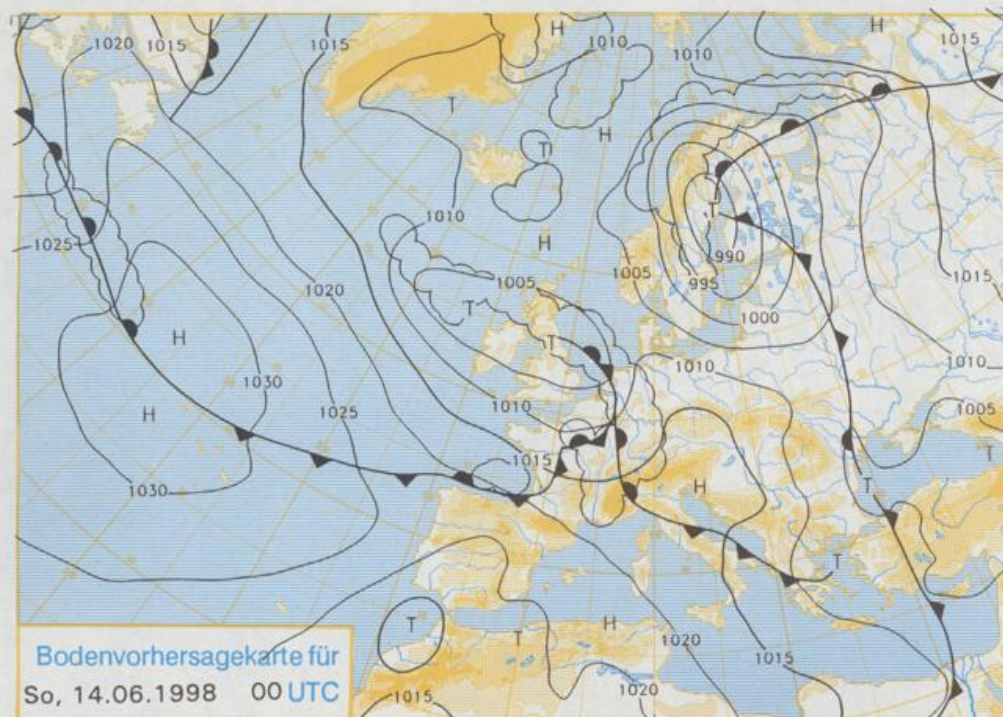


Stereographische Projektion 1 : 60 000 000 60°N



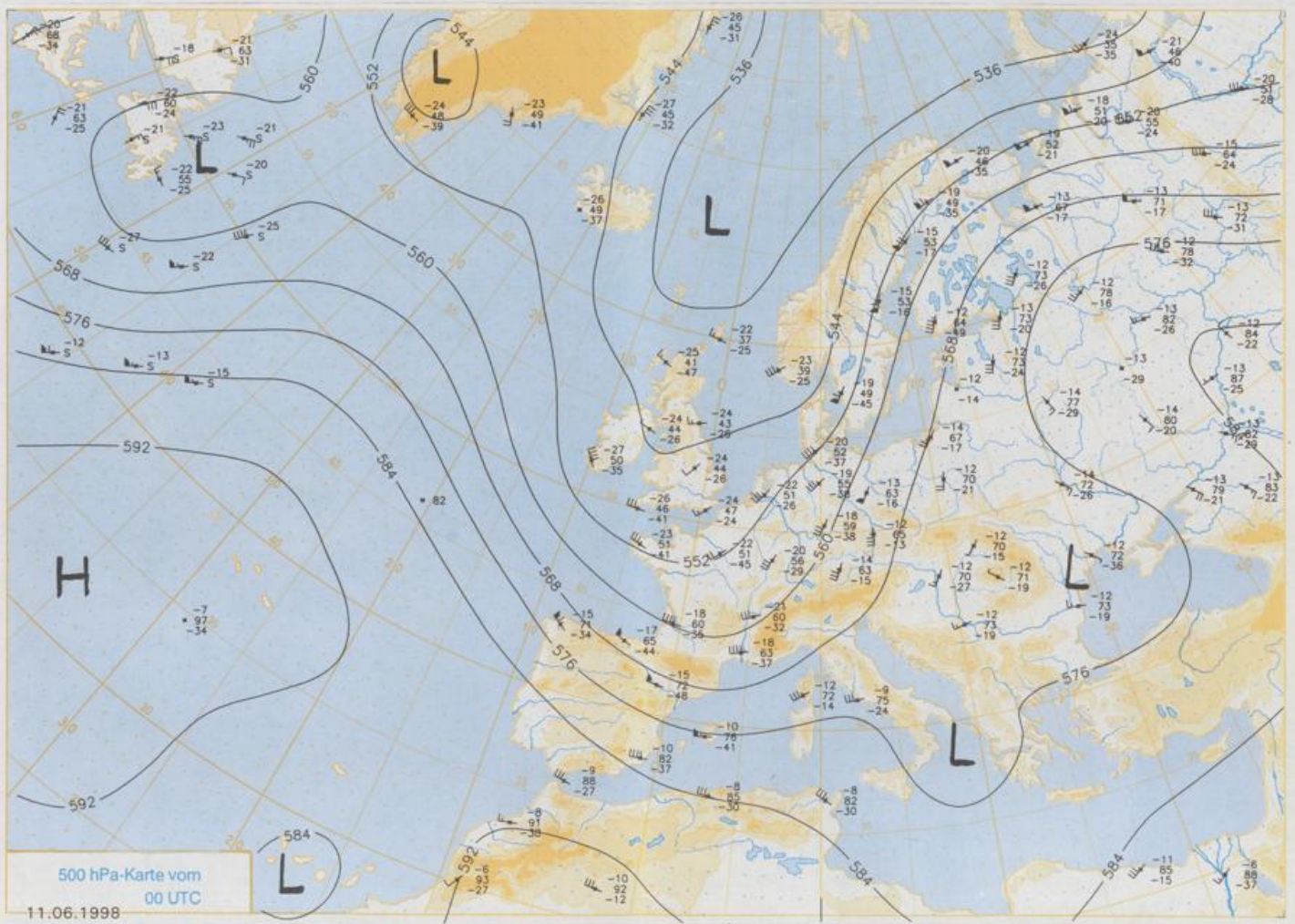
Deutschland-Vorhersage für Samstag, den 13.6.1998

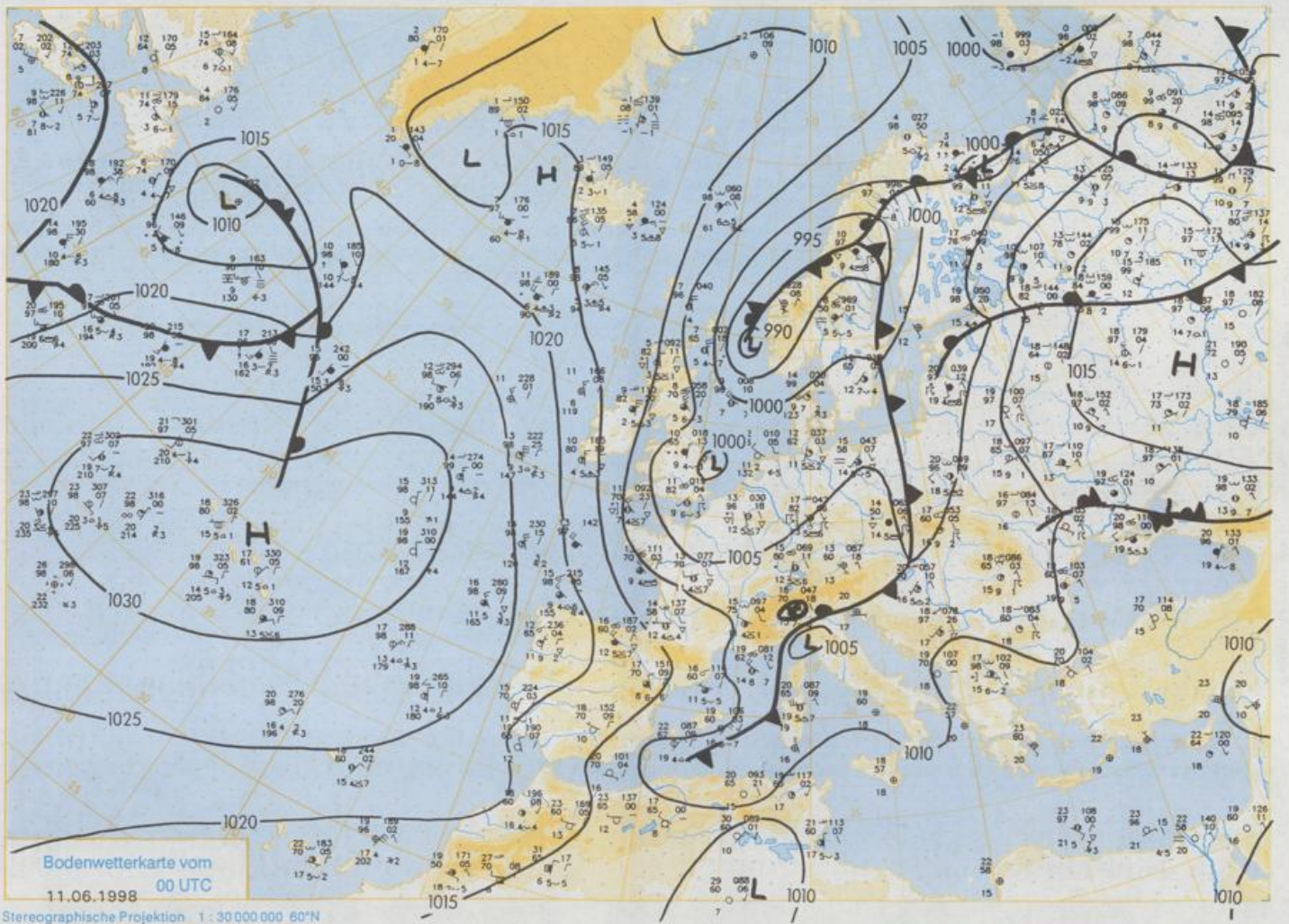
Deutschland liegt zunächst rückseitig eines über die Ostsee nach Nordschweden ziehenden Tiefs im Zustrom arktischer Kaltluft. Sie gelangt im Laufe des Tages unter schwachen Zwischenhocheinfluß. Zum Sonntag hin nähert sich dann von Westen her schon wieder das Frontensystem eines Tiefs über Großbritannien.

Im Osten Deutschlands sowie am Alpenrand regnet es anfangs noch, bis zum Nachmittag zieht der Regen nach Osten ab. Wie in den anderen Regionen wird es dann wolkgig mit Auflockerungen und es bleibt weitgehend niederschlagsfrei. Erst in der Nacht zum Sonntag setzt westlich des Rheins wieder Regen ein. Nach teils klarer Nacht liegen besonders im Süden und Westen die Frühtemperaturen nur zwischen 4 und 6 °C, im Bergland ist sogar Bodenfrost möglich. Im Südosten und Osten wird es nicht so kalt, hier liegen die Werte um 9 °C. Die Tageshöhsttemperaturen liegen meist zwischen 15 und 18 °C, am Alpenrand werden nur 12 °C erreicht. Es weht ein schwacher, im Norden mäßiger Wind aus westlichen Richtungen.

Weitere Aussichten für Sonntag, den 14.6.1998

Vielfach stark bewölkt mit teils schauerartigen Niederschlägen, örtlich auch Gewitter. Tageshöhsttemperaturen 16 bis 19 °C.





Wettermeldungen von Donnerstag, dem 11. Juni 1998 06 UTC

Station	Bar.-höhe (m)	Luftdr. red. NN (hPa)	Wetter	Wind km/h	Temperaturen (Grad C)					Nacht 2m 5cm	Sonne Vort. Std.	RR 24h mm	Schnee höhe cm	Extremwerte der Lufttemperatur in der Dekade vom 11.06. bis 20.06.			
					Temperatur (Grad C)		Taufpunkt	Mittel Min	Mittel Max					Tmax Datum	Tmin Datum		
					Luft 2m	Vortag											
Helgoland	8	1003.5	leicht bew.	SSW 15	13.3	12.2	16.0	14.0	12.5	11	7.3	0.8	1952	23.8	17.06.1968	6.9	12.06.1978
List / Sylt	29	1003.1	wolkig	W 15	13.2	10.3	17.0	14.6	11.7	10	7.3	0.2	1937	30.6	17.06.1968	6.6	13.06.1941
Leck	17	1003.8	leicht bew.	still	13.5	11.0	17.0	13.4	10.1	7	1.7	5	1974	27.3	15.06.1977	2.0	19.06.1985
Husum	37	1003.5	wolkig	S 9	12.2	11.5	16.8	13.3	8.9	9	2.5	7	1947	29.2	17.06.1968	4.0	17.06.1956
Schleswig	48	1003.9	leicht bew.	SSW 9	12.3	10.5	17.0	13.9	10.2	9	0.6	3	1940	31.7	20.06.1954	3.2	18.06.1982
Kiel	31	1004.2	leicht bew.	SSW 9	14.4	12.4	18.3	14.2	11.1	8	1.3	2	1948	27.7	18.06.1957	2.7	12.06.1955
Westermarckd.	8	1003.9	leicht bew.	SW 13	13.8	12.5	17.9	13.7	9.7	9	1.3	2	1951	26.3	14.06.1964	5.2	11.06.1955
Arkona	42	1004.5	leicht bew.	WNW 17	13.2	11.4	21.0	15.2	11.2	11	1.9	5	1947	31.8	13.06.1964	7.5	14.06.1958
Norderney	16	1003.6	leicht bew.	S 15	12.3	10.1	17.6	14.6	11.3	10	5.0	6	1949	32.2	13.06.1964	6.2	14.06.1958
Bremerhaven	11	1004.2	leicht bew.	SSW 8	13.0	9.6	18.5	15.8	11.5	11	4.1	3	1946	30.5	17.06.1968	4.9	17.06.1947
Cuxhaven	12	1004.0	leicht bew.	SW 8	13.4	9.9	18.4	14.1	10.2	9	3.1	9	1891	33.9	11.06.1937	1.3	12.06.1942
Hamburg/Flugh.	15	1004.3	leicht bew.	SW 2	13.8	11.7	18.8	15.0	10.1	6	1.0	0.4	1890	33.2	17.06.1968	1.5	11.06.1927
Lübeck	15	1004.1	leicht bew.	SW 4	11.9	11.9	19.1	14.8	9.3	9	0.9	0.3	1951	32.3	17.06.1966	3.3	12.06.1955
Boitenhagen	17	1004.3	leicht bew.	SW 8	13.9	13.2	19.0	14.6	10.0	7	0.4	1	1947	32.5	20.06.1954	3.6	12.06.1955
Schwerin	68	1004.3	stark bew.	SW 4	12.8	12.4	19.1	16.3	11.2	8	1.2	1	1951	33.0	20.06.1954	4.7	12.06.1955
Warnemünde	10	1003.9	leicht bew.	SSW 8	13.4	11.1	20.3	16.1	12.4	10	1.0	2	1947	32.7	20.06.1954	2.2	18.06.1978
Teterow	50	1004.5	wolkig	S 4	13.0	13.0	23.6	16.4	11.0	10	2.6	3	1967	34.0	18.06.1968	2.6	17.06.1978
Barth	7	1004.0	bedeckt	S 2	12.5	11.7	21.6	16.6	10.0	9	2.7	4	1951	32.7	14.06.1964	3.9	12.06.1955
Greifswald	6	1004.5	leicht bew.	WNW 8	14.0	12.4	24.5	17.1	12.3	11	1.5	13	1951	33.5	14.06.1964	3.0	17.06.1973
Ueckeründe	7	1004.7	stark bew.	WNW 4	14.7	13.5	23.7	18.2	13.4	13	0.4	11	1947	32.0	13.06.1964	2.9	14.06.1958
Emden	5	1003.1	leicht bew.	SE 8	12.5	10.5	18.5	14.8	9.0	7	6.5	5	1890	33.1	11.06.1937	2.4	14.06.1939
Oldenburg	20	1003.4	leicht bew.	SSE 2	14.7	10.6	18.4	15.8	9.6	7	3.6	1	1948	32.9	13.06.1964	2.2	13.06.1967
Bremen/Flugh.	5	1004.0	leicht bew.	still	12.2	11.9	19.3	14.6	8.1	7	2.4	0.1	1951	32.2	17.06.1966	3.2	11.06.1955
Sothau	78	1004.5	leicht bew.	SW 2	12.7	10.5	18.8	15.2	10.0	9	1.1	0.4	1951	32.2	17.06.1966	3.2	11.06.1955
Boizenburg	46	1004.8	leicht bew.	still	12.3	11.2	18.6	16.1	11.2	8	0.5	0.3	1955	31.7	17.06.1966	2.2	18.06.1982
Lüchow	18	1004.5	leicht bew.	still	12.6	11.9	21.5	15.8	10.1	9	2.7	8	1951	32.8	13.06.1964	2.5	16.06.1956
Seehausen/Altm.	23	1004.9	leicht bew.	WNW 4	12.7	10.8	24.1	16.8	9.5	9	2.9	4	1951	32.7	17.06.1968	3.2	18.06.1978
Marnitz	85	1004.7	leicht bew.	E 2	12.3	11.5	23.2	17.2	10.8	8	2.7	2	1958	31.8	17.06.1966	3.9	11.06.1967
Neuruppin	39	1004.6	Nebel	NNW 5	12.3	12.0	24.9	17.2	11.6	9	2.7	7	1951	33.9	20.06.1954	2.8	12.06.1984
Neubrandenburg	80	1004.5	wolkig	WNW 4	14.6	14.5	25.2	16.6	13.3	12	1.4	5	1951	33.9	20.06.1954	2.8	12.06.1984
Angermünde	55	1004.2	stark bew.	N 2	14.5	14.5	22.8	17.5	13.7	13	0.4	3	1951	32.8	13.06.1964	2.5	16.06.1956
Lingen	26	1002.6	wolkig	ESE 5	12.3	11.0	18.4	14.7	10.1	7	4.3	2	1952	32.2	13.06.1964	3.4	11.06.1958
Münst.-Osn./Flugh.	53	1002.8	leicht bew.	ESE 8	12.3	10.2	19.0	15.3	9.0	6	4.4	0.1	1952	32.8	13.06.1964	0.7	18.06.1955
Osnabrück	97	1003.4	leicht bew.	ENE 4	12.8	10.5	19.2	15.1	8.7	6	4.0	0.8	1935	33.4	11.06.1937	2.5	20.06.1942
Diepholz	43	1003.2	leicht bew.	NNE 4	12.5	11.2	18.5	14.8	9.1	6	2.7	1	1936	33.7	11.06.1937	1.7	12.06.1947
Bad Salzungen	139	1003.6	leicht bew.	ESE 4	12.5	10.6	18.8	14.7	8.8	7	1.7	0.8	1891	33.1	18.06.1917	3.5	18.06.1955
Hannover/Flugh.	59	1003.7	leicht bew.	ENE 4	11.8	10.3	19.4	15.9	9.8	7	1.5	5	1947	33.8	17.06.1966	1.9	19.06.1978
Braunschweig	88	1004.6	stark bew.	SW 5	12.8	11.3	20.8	15.6	11.4	10	1.5	5	1947	33.5	20.06.1954	3.7	18.06.1955
Gardelegen	48	1004.3	stark bew.	still	12.5	12.0	24.3	16.5	10.0	9	2.0	4	1893	35.0	11.06.1937	3.6	14.06.1913
Magdeburg	85	1004.4	wolkig	still	14.3	12.2	22.4	16.4	12.3	10	1.9	7	1876	34.5	11.06.1937	3.8	15.06.1915
Potsdam	100	1004.9	bedeckt	still	12.9	12.2	24.6	16.9	11.7	11	0.4	3	1947	33.8	14.06.1964	3.9	13.06.1967
Berlin-Temp.	49	1004.6	stark bew.	still	14.8	12.9	24.2	17.9	13.3	12	0.4	2	1951	34.2	13.06.1964	1.4	12.06.1984
Lindenberg	104	1004.5	bedeckt	NNE 2	14.2	14.1	23.9	18.0	13.5	13	2.2	0.7	1947	33.8	14.06.1964	3.9	13.06.1967
Manschnow	16	1004.0	Regen	WNW 5	15.0	14.6	24.9	18.5	14.4	14	4.4	1	1970	31.6	16.06.1986	4.4	14.06.1978
Düsseldorf/Flugh.	41	1003.3	Regen	SSE 15	12.9	10.5	20.5	14.8	10.5	7	5.3	2	1947	33.8	13.06.1964	2.6	12.06.1947
Bocholt	24	1002.4	Schauer	SSE 4	12.1	11.0	19.4	14.5	10.0	8	4.8	5	1935	31.3	13.06.1964	3.7	13.06.1939
Essen	161	1003.6	Regen	S 13	12.6	10.2	18.7	14.7	10.4	8	5.0	0.3	1955	26.1	13.06.1964	0.4	11.06.1955
Lüdenscheid	392	1004.0	Regen	E 2	9.5	9.1	17.4	13.1	6.6	5	3.6	5	1951	31.9	13.06.1964	2.0	16.06.1985
Kahler Asten	859	-	wolkig	SSE 11	9.7	7.8	14.0	10.8	6.4	3	2.2	3	1951	32.9	20.06.1954	3.5	11.06.1955
Bad Lippspringe	158	1003.8	leicht bew.	SSE 8	13.3	10.8	18.9	14.2	8.1	6	4.1	4	1967	32.0	20.06.1954	1.9	18.06.1955
Kassel	233	1004.3	Nebel	SSW 2	11.2	11.2	18.5	15.8	10.8	10	0.8	11	1947	32.0	20.06.1954	1.8	13.06.1967
Göttingen	171	1004.8	Nebel	still	11.2	10.9	19.6	15.6	10.2	9	1.5	15	1936	29.4	11.06.1937	1.2	15.06.1996
Leinefelde	356	1004.5	bedeckt	SSE 2	12.1	11.8	19.3	15.1	11.2	8	2.0	8	1951	33.1	20.06.1954	-1.2	11.06.1955
Braunlage	610	1004.4	leicht bew.	ENE 4	11.3	11.1	16.5	12.2	9.1	8	1.0	11	1954	33.1	20.06.1954	3.4	12.06.1955
Brocken	1153	-	leicht bew.	SSE 15	7.6	7.0	11.8	8.5	7.1	11	1.0	16	1951	33.2	13.06.1964	4.0	12.06.1955
Artern	166	1004.9	bedeckt	W 2	13.1	12.8	23.1	16.0	12.4	11	0.6	4	1954	33.2	13.06.1964	4.6	13.06.1962
Leipzig/Flugh.	149	1004.6	wolkig	ESE 5	14.5	13.5	23.2	16.5	12.5	12	0.6	4	1951	33.4	13.06.1964	4.0	12.06.1955
Wittenberg	106	1004.7	bedeckt	ESE 4	13.4	11.7	23.4	17.1	11.8	11	0.5	1	1917	33.7	11.06.1937	3.4	13.06.1967
Oschatz	152	1004.9	bedeckt	still	14.5	13.6	22.5	16.7	13.8	13	2.9	0.4	1951	33.3	20.06.1954	2.8	18.06.1955
Dresden/Flugh.	232	1005.0	Regen	S 5	14.1	13.6	23.6	18.0	13.6	12	0.9	0.3	1951	34.2	13.06.1964	1.4	12.06.1984
Doberlug-Kir.	100	1005.1	stark bew.	still	14.5	13.5	24.3	18.7	13.8	14	3.5	2	1951	30.8	18.06.1968	2.6	12.06.1984
Cottbus	70	1004.7	Regen	WSW 5	14.8	14.1	25.8	19.6	14.4	14	3.5	2	1951	34.2	13.06.1964	1.4	12.06.1984
Görlitz	238	1004.8	Regen	SW 2	13.0	11.4	26.3	19.2	13.0	13	2.4	5	1891	32.6	13.06.1964	3.8	11.06.1902
Aachen	205	1002.5	Regen	SSW 5	13.3	10.9	20.5	15.5	12.0	10	5.0	1	1958	33.5	13.06.1964	2.0	16.