

D 7311 A
ISSN 0936-5818
Schutzgebühr monatlich DM 30,25
einschließlich Versandkosten,
Einzelpreis DM 1,25
zuzüglich Versandkosten

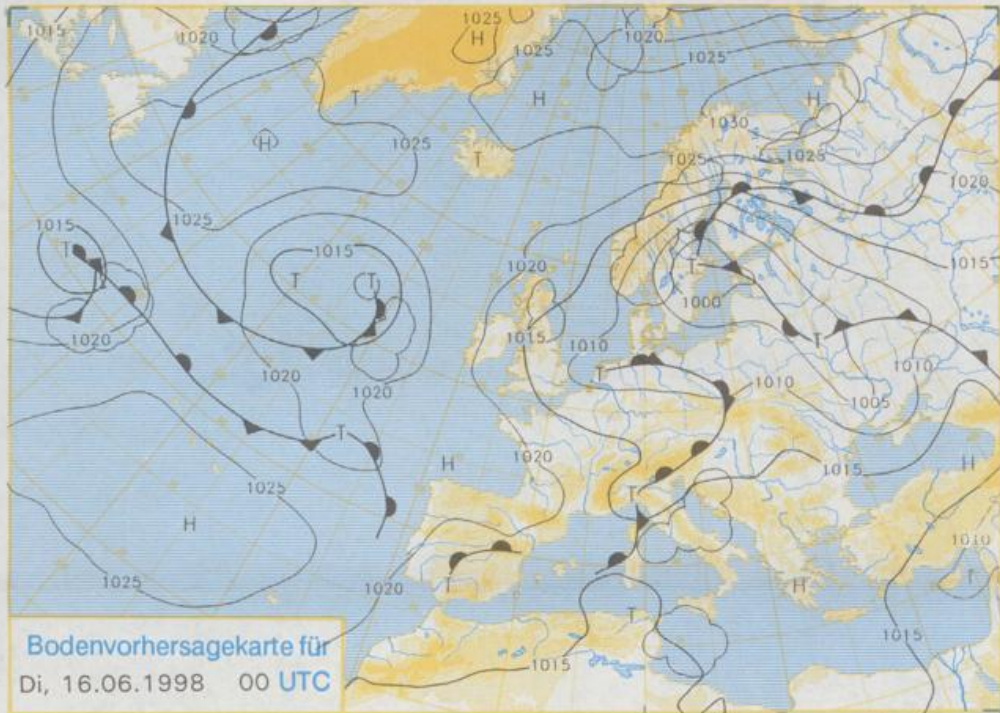
Druck und Verlag: Deutscher Wetterdienst
Frankfurter Straße 135, 63067 Offenbach
Postanschrift: 63004 (Postfach), Telefon: (069) 80 62 - 22 83
Telex: 4152871, Telefax: (069) 80 62 - 24 84
LZB: BLZ 505 000 00 Kto.-Nr.: 505 01004

Erscheint täglich; nur Postbezug

Jahrgang 1998

Sonntag, den 14. Juni

Nummer: 165



Deutschland-Vorhersage für Dienstag, den 16.06.98

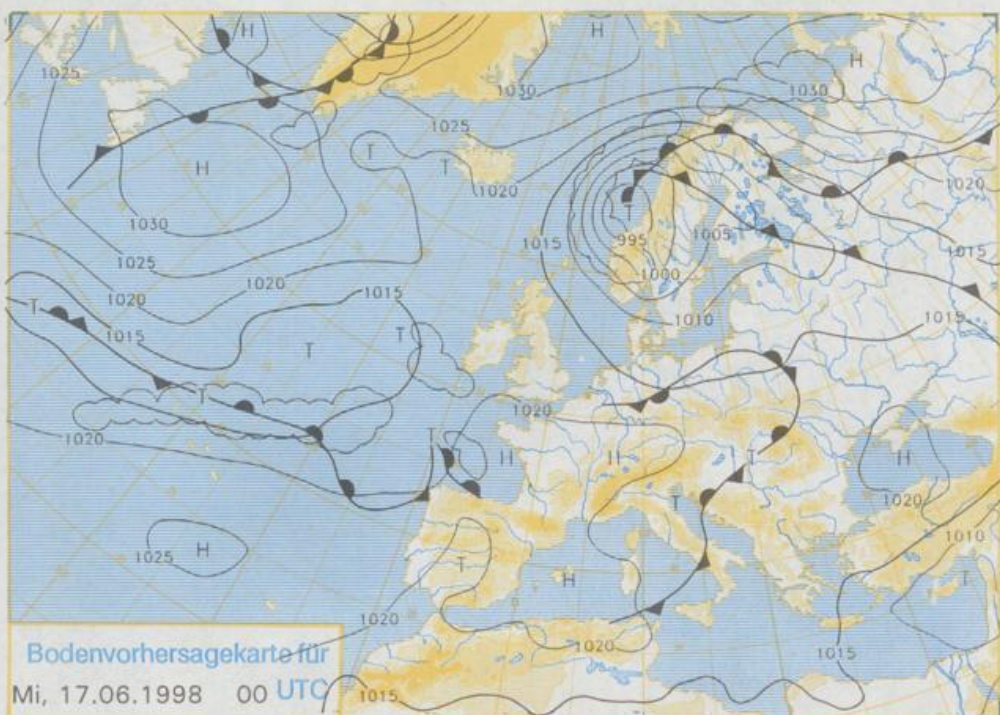
Am Dienstag verlagert sich ein kräftiges Tief von Südschweden zur Norwegischen See. An seiner Südflanke stellt sich über Deutschland ein schwache westliche Strömung ein, mit der ein Randtief von der niederländischen Küste unter Abschwächung ostwärts verlagert wird. Seine Front liegt über dem Norden Deutschlands.

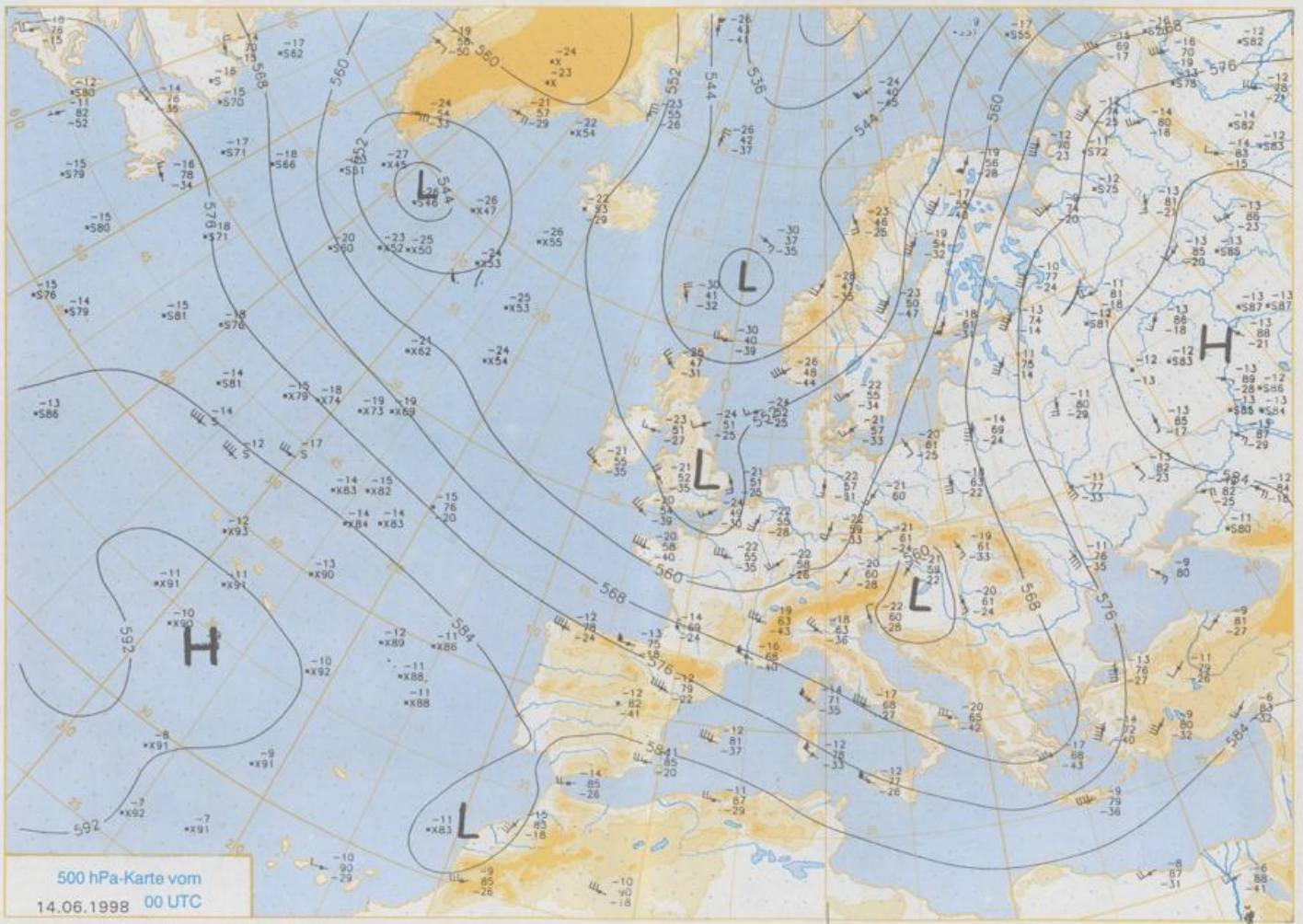
In fast ganz Deutschland wird am Dienstag ein wechselhaftes Wetter erwartet. Dabei kommen schauerartige oder gewittrige Regenfälle auf, die in der Nordhälfte zahlreicher und kräftiger sind als in der Südhälfte. Im Nordwesten gehen die Schauer in Regen über. Die Tagestemperaturen erreichen nur im Osten und Südosten örtlich 20 Grad, sonst liegen sie meist zwischen 16 und 19 Grad. Nachts werden 8 bis 12 Grad erwartet. Der Wind ist meist schwach und kommt aus westlichen Richtungen. Bei Gewittern lebt er böig auf.

Weitere Aussichten für Mittwoch, 17.06.98

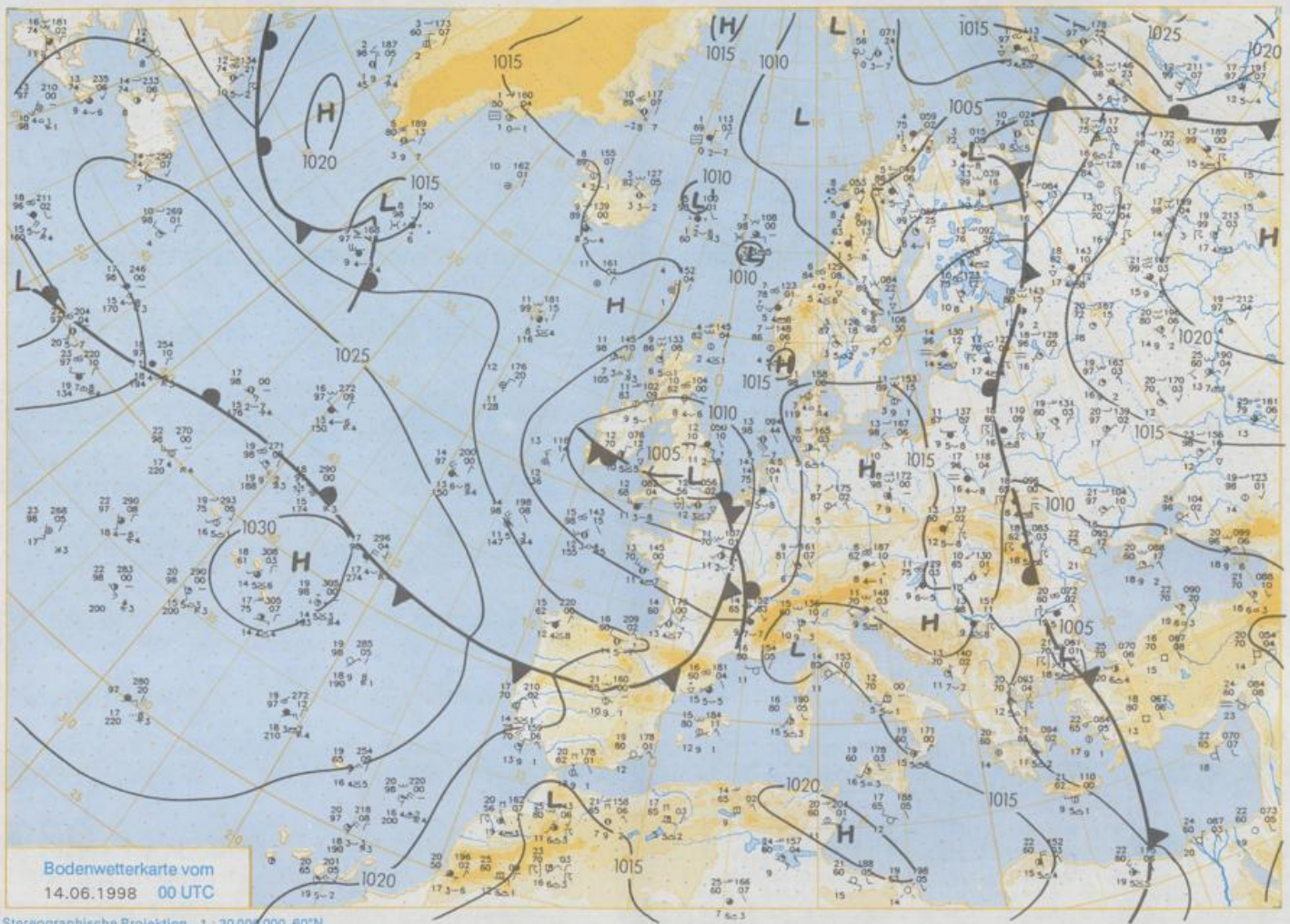
In der Mitte und im Süden wolkig, mit einzelnen Schauern oder Gewittern, im Norden etwas freundlicher. Insgesamt kühl.

Stereographische Projektion 1 : 60 000 000 60°N





Stereographische Projektion 1:30 000 000 60°N



Stereographische Projektion 1 : 30 000 000 60°N

Wettermeldungen von Sonntag, dem 14. Juni 1998 06 UTC

Station	Bar.- höhe (m)	Luftdr. red.NN (hPa)	Wetter	Wind	Deutschland					Sonne Vord. Std.	RR 24h mm	Schnee höhe cm	Extremwerte der Lufttemperatur					
					Temperaturen (Grad C)		Taufpunkt		Nacht				in Dekade vom 11.06. bis 20.06.	Datum	Tmin Datum			
					Luft 2 m	Max	Min	Vortag								2 m	5 cm	
Helgoland	8	1012.3	stark bew.	SE	44	12.6	8.7	13.9	12.7	12.6	11	13.0		1952	23.8	17.06.1968	6.9	12.06.1978
List / Sylt	29	1014.1	leicht bew.	ESE	26	11.8	7.0	15.1	12.2	10.2	5	12.9		1937	30.6	17.06.1968	6.6	13.06.1941
Leck	17	1015.1	leicht bew.	ESE	15	11.2	7.3	15.3	10.9	6.5	4	13.7		1974	27.3	15.06.1977	2.0	19.06.1995
Husum	37	1014.3	leicht bew.	ESE	15	11.2	7.3	15.3	10.9	6.5	4	13.7						
Schleswig	48	1015.5	leicht bew.	SE	9	11.6	6.2	16.4	11.9	6.2	4	12.2		1947	29.2	17.06.1968	4.0	17.06.1966
Kiel	31	1015.9	leicht bew.	SE	9	13.0	7.6	18.2	12.4	9.0	5	11.9		1940	31.7	20.06.1954	3.2	18.06.1982
Westermarckd.	8	1016.3	leicht bew.	ESE	11	10.9	8.8	15.2	11.2	6.3	5	13.2		1948	27.7	18.06.1957	2.7	12.06.1955
Arkona	42	1017.9	wolkig	E	10	13.7	9.2	14.4	11.3	9.5	6	13.1		1951	26.3	14.06.1964	5.2	11.06.1955
Norderney	16	1011.6	Regen	SE	17	10.0	6.8	16.2	12.6	9.8	9	10.5	0.0	1947	31.8	13.06.1964	7.5	14.06.1958
Bremerhaven	11	1013.3	leicht bew.	ESE	17	11.5	5.1	16.9	13.4	9.5	9	10.1	0.0	1949	32.2	13.06.1964	6.2	14.06.1958
Cuxhaven	12	1013.5	leicht bew.	SSE	17	11.5	5.4	15.2	13.1	9.4	8	10.9		1946	30.5	17.06.1968	4.9	17.06.1947
Hamburg/Flugh.	15	1015.0	leicht bew.	SE	13	11.3	6.3	16.6	11.7	5.8	1	7.1	0.0	1891	33.9	11.06.1937	1.3	12.06.1942
Lübeck	15	1015.7	leicht bew.	SE	13	9.8	9.8	16.3	11.0	4.4	2	6.2	0.0	1890	33.2	17.06.1968	1.5	11.06.1927
Boltenhagen	17	1016.4	wolkig	SE	17	11.7	6.2	16.5	12.2	9.3	7	6.7	0.0	1951	32.3	17.06.1968	3.3	12.06.1955
Schwerin	68	1015.9	wolkig	ESE	5	12.4	7.5	16.0	11.2	5.9	1	4	0.0	1947	32.5	20.06.1954	4.7	12.06.1955
Wernemünde	10	1016.5	stark bew.	SE	11	11.8	5.4	16.6	13.2	10.8	8	11.7	0.0	1951	33.0	20.06.1954	4.7	12.06.1955
Teterow	50	1017.0	stark bew.	SE	13	12.0	8.7	17.1	11.7	7.3	5	8.2	0.0	1947	33.0	20.06.1954	4.7	12.06.1955
Berth	7	1016.9	stark bew.	SE	4	10.3	7.7	15.9	12.1	6.2	5	12.8		1967	34.0	18.06.1968	2.6	17.06.1978
Greifswald	6	1017.5	leicht bew.	SE	8	12.6	7.5	17.0	12.0	5.5	4	12.2		1951	32.7	14.06.1964	3.9	12.06.1955
Ueckermünde	7	1018.0	leicht bew.	S	5	12.8	6.8	17.1	13.8	5.9	4	8.8		1951	33.5	14.06.1964	3.0	17.06.1973
Emden	5	1011.0	stark bew.	ESE	15	10.0	6.9	16.5	11.4	6.7	5	13.1	0.0	1947	32.0	13.06.1964	2.9	14.06.1958
Odenburg	20	1012.3	wolkig	SE	13	11.0	5.5	16.9	12.4	8.3	6	11.6						
Bremen/Flugh.	5	1013.0	leicht bew.	ESE	18	9.8	5.7	16.3	12.0	7.5	7	11.7		1890	33.1	11.06.1937	2.4	14.06.1939
Soitze	75	1014.7	leicht bew.	SE	9	9.9	4.8	16.6	11.1	4.8	3	6.3		1948	32.9	13.06.1964	2.2	13.06.1967
Boizenburg	46	1016.2	leicht bew.	SE	11	9.1	6.8	16.7	11.6	6.2	3	6.7		1951	32.2	17.06.1968	3.2	11.06.1955
Lüchow	18	1016.0	wolkig	NE	4	8.2	8.0	16.8	11.7	4.5	3	9.7		1955	31.7	17.06.1966	2.2	18.06.1982
Seehausen/Altm.	23	1016.5	stark bew.	SE	9	8.5	6.0	17.0	12.2	4.4	3	3.9	0.0					
Marnitz	85	1016.6	stark bew.	ESE	8	10.4	9.1	16.1	11.8	5.3	2	5.3		1951	32.7	17.06.1968	3.2	18.06.1978
Neuruppin	39	1016.6	stark bew.	ESE	9	11.2	8.6	17.4	12.8	8.4	5	8.3		1958	31.8	17.06.1966	3.9	11.06.1967
Neubrandenburg	80	1017.3	leicht bew.	ESE	13	12.8	8.7	16.7	12.2	8.6	6	5.7	0.0					
Angermünde	55	1017.2	stark bew.	still		10.2	10.2	16.5	12.0	5.8	4	2.7		1951	33.9	20.06.1954	2.8	12.06.1984
Lingen	26	1010.7	stark bew.	SSE	11	12.1	6.6	17.0	12.6	12.0	9	12.1		1951	32.8	13.06.1964	2.5	16.06.1956
Münst.-Osn./Flugh.	53	1011.4	stark bew.	SE	9	10.6	6.4	16.9	12.5	10.5	8	11.9						
Osnabrück	97	1011.6	stark bew.	ESE	9	10.1	5.6	16.4	12.2	9.8	6	12.6		1952	32.2	13.06.1964	3.4	11.06.1958
Diepholz	43	1012.2	leicht bew.	SE	11	10.8	6.2	16.3	12.1	7.8	6	11.0		1952	32.8	13.06.1964	0.7	18.06.1955
Bad Salzungen	139	1012.4	leicht bew.	SE	17	11.0	4.7	15.8	11.6	9.8	7	12.1		1935	33.4	11.06.1937	2.5	20.06.1942
Hannover/Flugh.	59	1013.8	leicht bew.	ESE	11	10.8	5.8	16.5	12.6	5.7	3	10.2		1936	33.7	11.06.1937	1.7	12.06.1947
Braunschweig	88	1014.9	stark bew.	SE	15	10.7	5.4	15.9	11.4	7.1	5	10.8		1891	33.1	18.06.1917	3.5	18.06.1955
Gardingehagen	48	1015.8	leicht bew.	ESE	9	9.6	7.3	16.4	10.8	2.0	1	6.7	0.0	1947	33.8	17.06.1966	1.9	19.06.1978
Magdeburg	85	1016.1	wolkig	SE	8	9.1	6.5	16.0	11.2	4.6	2	9.9		1947	33.5	20.06.1954	3.7	18.06.1955
Potsdam	100	1016.8	stark bew.	ESE	11	10.7	8.0	16.9	11.4	8.3	6	5.7		1893	35.0	11.06.1937	3.6	14.06.1913
Berlin-Temp.	49	1016.6	wolkig	ESE	13	11.8	8.0	16.9	12.7	8.2	6	2.5	0.0	1876	34.5	11.06.1937	3.8	15.06.1915
Lindenberg	104	1017.0	stark bew.	ESE	9	10.8	7.8	16.2	10.7	6.2	6	1.9	0.0	1947	33.8	14.06.1964	3.9	13.06.1967
Manschnow	16	1016.6	leicht bew.	E	11	12.5	8.5	17.3	12.4	6.8	5	2.6	0.0					
Düsseldorf/Flugh.	41	1009.9	Regen	SE	24	11.5	8.4	18.0	14.4	10.7	10	11.7	1	1970	31.6	16.06.1986	4.4	14.06.1978
Bocholt	24	1009.6	Regen	ESE	13	11.2	9.2	17.9	14.0	11.2	10	12.6	0.9	1947	33.8	13.06.1964	2.6	12.06.1947
Essen	161	1010.7	Regen	SSE	11	10.2	8.3	17.0	13.0	10.2	9	10.4	0.8	1935	31.3	13.06.1964	3.7	13.06.1939
Lüdenscheid	392	1011.2	stark bew.	SSE	13	10.2	5.2	14.7	10.6	10.0	8	7.6	0.0					
Kehler Asten	859	-	wolkig	SSE	18	6.6	4.0	11.3	6.0	5.0	3	4.7		1955	26.1	13.06.1964	0.4	11.06.1955
Bad Lippspringe	158	1012.4	leicht bew.	SE	21	11.2	6.6	15.5	10.9	8.9	7	8.4		1951	31.9	13.06.1964	2.0	16.06.1985
Kassel	233	1013.7	leicht bew.	E	4	10.6	8.9	15.6	11.0	6.1	2	9.5		1951	32.9	20.06.1954	3.5	11.06.1955
Göttingen	171	1014.5	wolkig	ESE	17	10.2	5.8	16.0	10.2	4.4	4	8.9		1947	32.0	20.06.1954	1.9	16.06.1955
Leinefelde	356	1015.0	wolkig	ESE	9	8.9	5.3	13.7	8.9	5.4	2	7.0		1957	28.8	18.06.1957	1.8	13.06.1957
Braunlage	610	1014.9	wolkig	NNE	4	7.5	3.4	12.4	6.2	2.2	-0	6.6		1936	29.4	11.06.1937	1.2	15.06.1996
Brocken	1153	-	wolkig	SSE	22	3.4	0.4	6.8	3.2	2.6	0	3.4		1951	23.1	20.06.1954	-1.2	11.06.1955
Artern	166	1016.0	leicht bew.	ENE	5	8.1	5.6	16.1	11.6	4.2	2	9.5		1954	33.1	20.06.1954	3.4	12.06.1955
Leipzig/Flugh.	149	1016.3	leicht bew.	S	8	9.0	7.0	15.4	11.2	5.6	4	6.4		1951	33.2	13.06.1964	4.6	13.06.1962
Wittenberg	106	1016.4	wolkig	E	4	8.8	6.9	16.8	10.8	4.5	3	5.2		1951	33.4	13.06.1964	4.0	12.06.1955
Oschatz	152	1017.0	wolkig	still		7.5	6.1	14.8	10.0	4.2	3	4.7						
Dresden/Flugh.	232	1017.1	stark bew.	SSE	9	7.5	6.7	13.8	10.3	5.7	5	1.2	0.0	1917	33.7	11.06.1937	3.4	13.06.1967
Doberslug-Kir.	100	1017.0	stark bew.	SSW	4	8.7	6.8	15.1	10.6	5.1	3	3.4	0.0	1951	33.3	20.06.1954	2.8	18.06.1955
Cottbus	70	1016.7	leicht bew.	E	11	12.8	8.1	16.7	10.9	8.2	7	2.6	0.1	1951	34.2	13.06.1964	1.4	12.06.1984
Görlitz	238	1016.3	leicht bew.	NNE	4	9.8	6.9	13.9	10.1	7.5	7	0.9	1	1951	30.8	18.06.1968	2.6	12.06.1984
Aachen	205	1008.8	Regen	S	15	10.8	10.1	18.3	13.3	10.3	10	8.2	4	1891	32.6	13.06.1964	3.8	11.06.1902
Nürnberg-Barw.	486	1010.3	stark bew.	S	17	8.8												