

Amtsblatt des Deutschen Wetterdienstes

D 7311 A
ISSN 0936-5818

Schutzgebühr monatlich DM 30,25
einschließlich Versandkosten,
Einzelpreis DM 1,25
zuzüglich Versandkosten

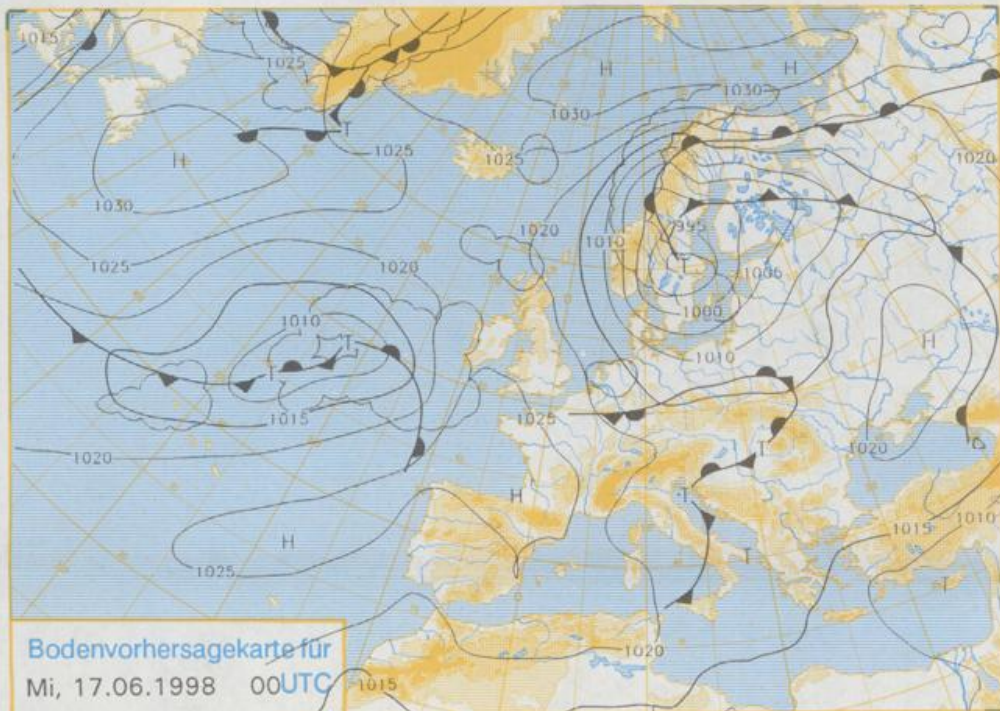
Druck und Verlag: Deutscher Wetterdienst
Frankfurter Straße 135, 63067 Offenbach
Postanschrift: 63004 (Postfach), Telefon: (069) 80 62 - 22 83
Telefax: 4152871, Telefax: (069) 80 62 - 24 84
LZB: BLZ 505 000 00 Kto.-Nr.: 505 01004

Erscheint täglich; nur Postbezug

Jahrgang 1998

Montag, den 15. Juni

Nummer: 166



Deutschland-Vorhersage für Mittwoch, 17.06.98

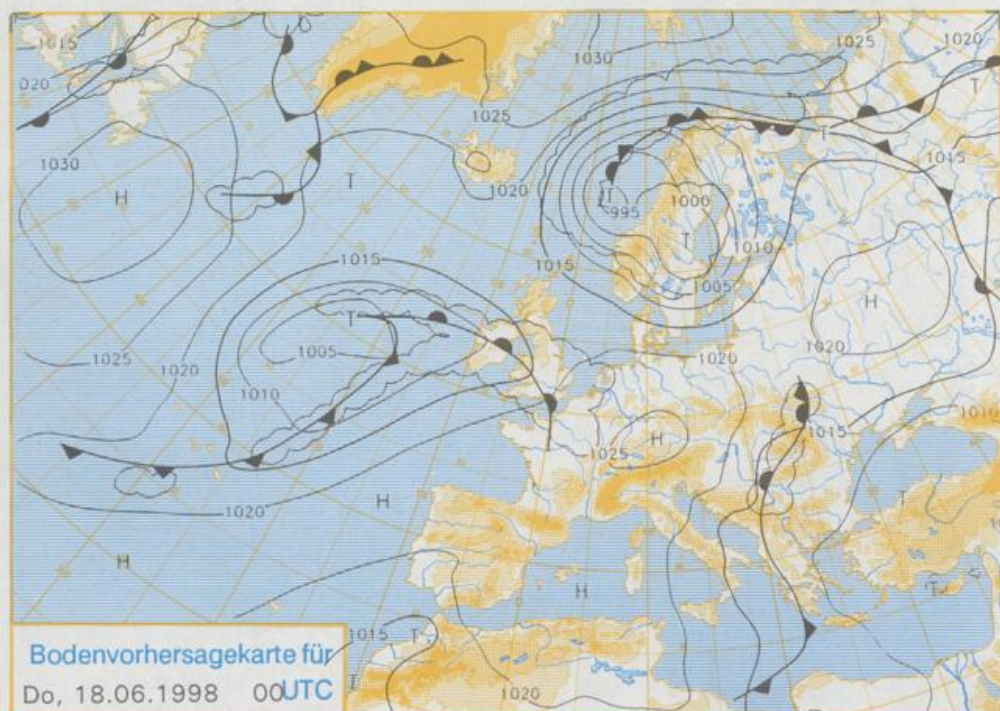
Am Mittwoch baut sich - nach Auflösung der Okklusion über dem mittleren Deutschland - über dem Süden eine Hochzelle auf.

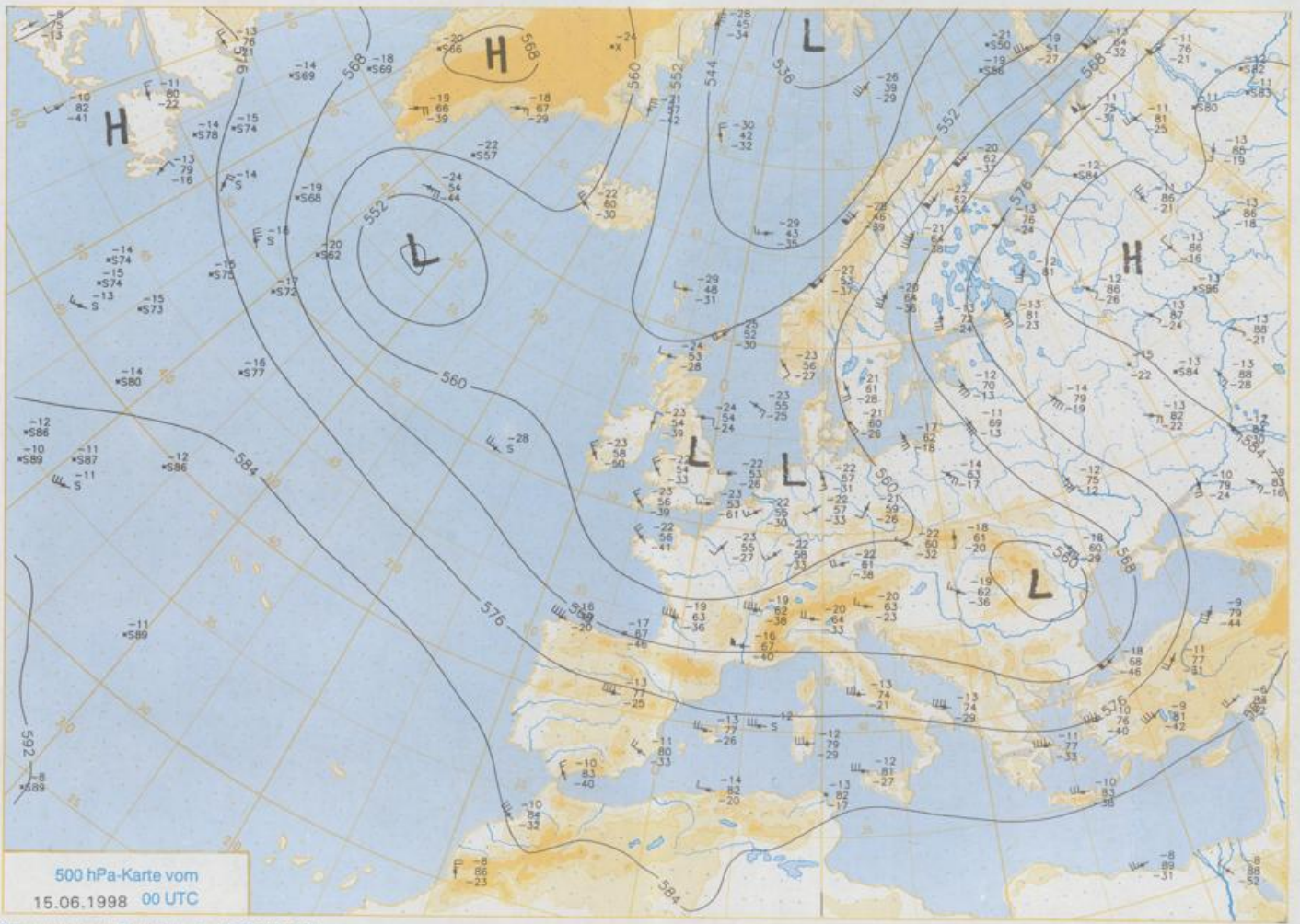
Die Tiefsttemperaturen liegen zwischen 7 und 12°C. Tagsüber ist es wechselnd wolkig, zum Teil auch stark bewölkt, und in der Mitte und im Süden kommt es zu Schauern und Gewittern. Auch im Norden sind einzelne Schauer vor allem im Küstenbereich nicht auszuschließen. Der Wind weht an der Küste frisch bis stark, sonst schwach bis mäßig aus westlicher Richtung. Die Tageshöchsttemperaturen erreichen nur vereinzelt an Rhein und Oder etwas über 20°C, allgemein bleiben sie zwischen 15 und 19°C.

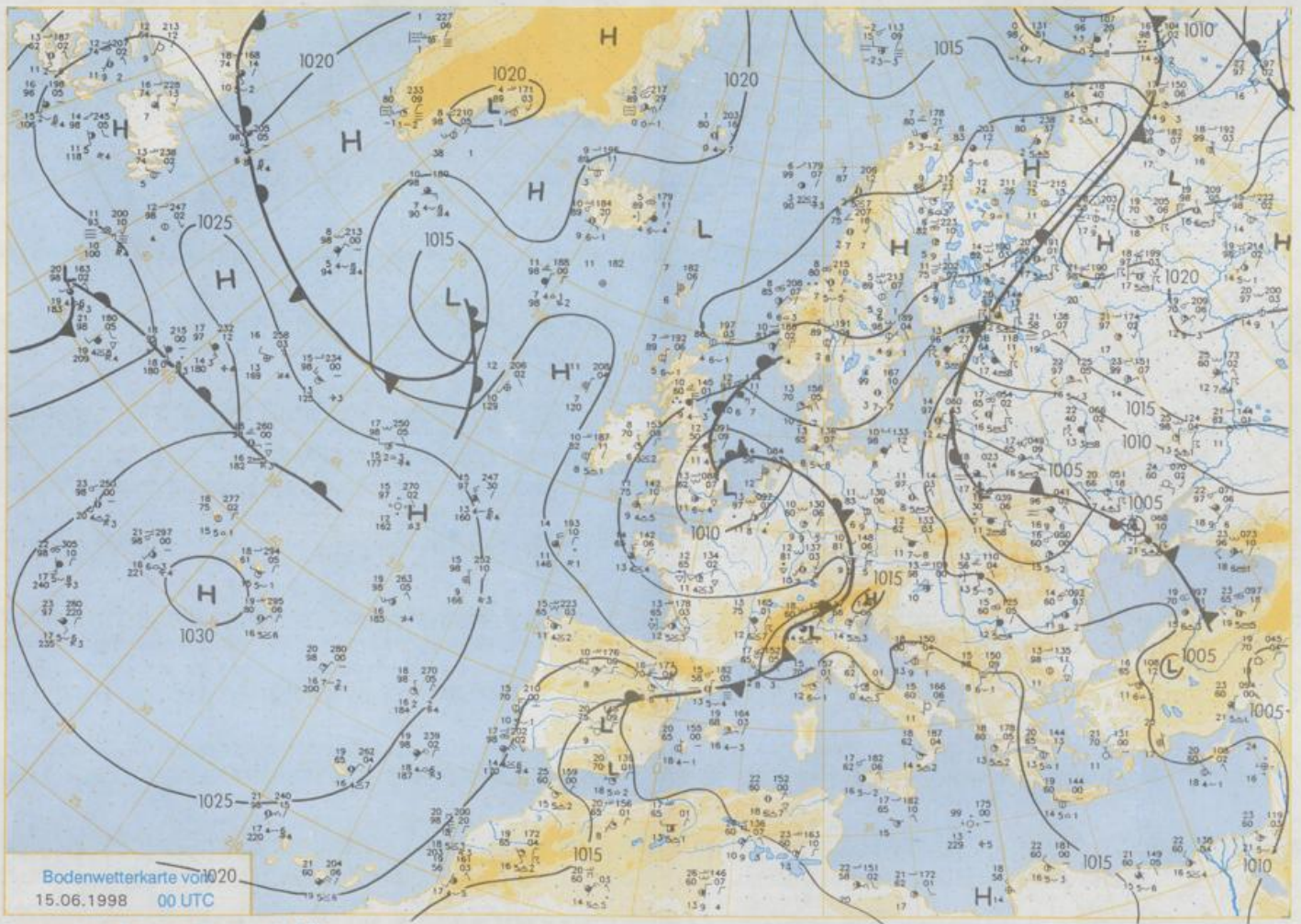
Stereographische Projektion 1 : 60 000 000 60°N

Weitere Aussichten für Donnerstag, 18.06.98

Heiter bis wolkig und meist trocken, noch relativ kühl.







Stereographische Projektion 1 : 30 000 000 60°N

Wettermeldungen von Montag, dem 15. Juni 1998 06 UTC

Station	Ber.-höhe (m)	Luftdr. red.NN (hPa)	Wetter	Wind	Deutschland					Sonne Vorl. Std.	RR 24h mm	Schnee höhe cm	Extremwerte der Lufttemperatur in der Dekade vom 11.06. bis 20.06.					
					Luft 2 m	Temperatur (Grad C)		Mittel 2 m	Nacht 5 cm				Tmax Datum	Tmin Datum				
						Tau- Punkt	Max								Min			
Helgoland	8	1011.3	stark bew.	ESE	26	14.1	12.1	16.7	15.3	13.8	13	7.8		1952	23.8	17.06.1968	6.9	12.06.1978
List / Sylt	29	1012.5	stark bew.	E	30	13.2	10.1	18.7	15.1	12.6	13	13.5		1937	30.6	17.06.1968	6.6	13.06.1941
Leck	17	1013.2	stark bew.	E	17	13.4	8.7	18.8	14.9	12.4	12	13.8		1974	27.3	15.06.1977	2.0	18.06.1985
Husum	37	1012.4	stark bew.	E	18	12.6	7.0	19.5	15.0	11.8	10	13.2						
Schleswig	48	1013.6	stark bew.	E	13	12.8	8.3	18.5	14.9	11.7	11	12.1		1947	29.2	17.06.1968	4.0	17.06.1956
Kiel	31	1013.6	stark bew.	ENE	11	12.3	9.0	17.7	14.6	10.5	6	12.7		1940	31.7	20.06.1954	3.2	18.06.1982
Westermarkd.	8	1013.7	leicht bew.	E	21	13.6	9.8	17.7	13.5	9.5	9	8.0		1948	27.7	18.06.1957	2.7	12.06.1955
Arkona	42	1013.4	leicht bew.	NW	9	13.8	9.8	16.6	13.1	10.4	7	13.6		1951	26.3	14.06.1964	5.2	11.06.1955
Norderney	16	1010.9	wolkig	SSE	8	13.8	11.9	19.5	14.4	12.5	11	2.8	0.6	1947	31.8	13.06.1964	7.5	14.06.1958
Bremerhaven	11	1011.7	Sprühregen	E	9	13.5	9.0	19.1	16.0	13.1	13	7.0		1949	32.2	13.06.1964	6.2	14.06.1958
Cuxhaven	12	1011.7	stark bew.	ESE	18	14.0	10.3	19.9	16.0	13.0	14	10.7		1946	30.5	17.06.1968	4.9	17.06.1947
Hamburg/Flugh.	15	1012.4	stark bew.	E	9	12.5	8.1	19.5	16.0	12.5	12	10.0		1891	33.9	11.06.1937	1.3	12.06.1942
Lübeck	15	1012.8	stark bew.	ENE	5	10.7	8.6	20.4	14.4	9.2	7	10.6		1890	33.2	17.06.1968	1.5	11.06.1927
Boltenhagen	17	1013.5	leicht bew.	E	22	12.8	9.0	17.4	14.5	9.9	7	5.9	0.0	1951	32.3	17.06.1966	3.3	2.06.1955
Schwerin	98	1012.8	wolkig	E	8	13.3	8.2	18.6	15.3	9.9	8	5.7		1951	33.0	20.06.1954	4.7	12.06.1955
Varnemünde	10	1013.3	leicht bew.	SE	4	12.1	7.9	18.6	14.7	9.7	8	4.5		1947	32.7	20.06.1954	2.2	18.06.1978
Teterow	50	1013.7	leicht bew.	still		9.3	8.9	19.1	13.6	6.1	4	7.5		1967	34.0	16.06.1968	2.6	17.06.1978
Barth	7	1013.2	leicht bew.	still		10.4	8.9	17.4	12.8	6.2	5	7.3		1951	32.7	14.06.1964	3.9	12.06.1955
Greifswald	6	1013.2	leicht bew.	W	2	12.9	7.4	17.5	14.0	7.8	6	11.9		1951	32.7	14.06.1964	3.9	12.06.1955
Ueckermünde	7	1013.2	wolkig	NNE	8	14.6	5.2	18.0	15.1	11.5	9	11.7		1951	33.5	14.06.1964	3.0	17.06.1973
Emden	5	1010.4	wolkig	SE	8	12.9	12.3	19.1	13.2	9.5	8	2.9	0.4	1947	32.0	13.06.1964	2.9	14.06.1958
Oldenburg	20	1010.4	stark bew.	SE	4	13.6	10.1	19.0	16.2	12.1	9	6.5						
Bremen/Flugh.	5	1011.4	stark bew.	ESE	5	13.4	10.4	19.6	14.9	12.6	12	8.7		1890	33.1	11.06.1937	2.4	14.06.1939
Soltau	78	1012.1	stark bew.	SE	8	12.6	9.3	19.9	15.7	11.3	10	8.6		1948	32.9	13.06.1964	2.2	13.06.1967
Boizenburg	46	1013.1	stark bew.	E	11	11.6	8.0	18.9	14.4	11.1	11	10.9		1951	32.2	17.06.1966	3.2	11.06.1955
Lüchow	18	1012.6	stark bew.	E	5	12.4	9.4	19.7	15.2	11.6	11	8.7		1955	31.7	17.06.1966	2.2	18.06.1982
Seehausen/Altm.	23	1012.8	stark bew.	ESE	5	11.9	7.9	20.4	14.6	9.7	8	6.3		1951	32.7	17.06.1966	3.2	18.06.1978
Marnitz	85	1013.1	leicht bew.	E	5	12.0	8.5	19.4	14.5	6.3	4	4.6		1951	32.7	17.06.1966	3.2	18.06.1978
Neuruppin	39	1012.8	leicht bew.	NE	8	11.0	7.6	18.6	15.0	9.8	7	3.0		1958	31.8	17.06.1966	3.9	11.06.1967
Neubrandenburg	80	1013.4	wolkig	N	2	10.0	8.2	19.2	14.0	7.1	6	6.3		1951	33.9	20.06.1954	2.8	12.06.1984
Angermünde	55	1012.6	leicht bew.	N	4	10.3	6.7	19.0	14.3	7.9	6	6.3		1951	33.9	20.06.1954	2.8	12.06.1984
Lingen	26	1010.3	stark bew.	SSE	8	12.7	12.1	18.3	14.0	11.8	10	2.7	5	1951	32.8	13.06.1964	2.5	16.06.1956
Münst.-Osn./Flugh.	53	1011.0	stark bew.	SSE	5	12.4	10.2	18.7	13.6	10.9	9	2.4	0.6	1952	32.8	13.06.1964	0.7	18.06.1955
Osnabrück	97	1011.0	leicht bew.	S	8	13.0	9.9	18.6	13.2	11.1	8	2.1	0.5	1952	32.2	13.06.1964	3.4	11.06.1958
Diepholz	43	1010.9	wolkig	SSE	4	13.0	11.0	18.6	14.6	11.5	9	7.2	0.0	1952	32.8	13.06.1964	0.7	18.06.1955
Bad Salzflun	139	1011.3	leicht bew.	SSW	2	12.7	9.9	18.3	14.1	10.1	8	6.8	0.0	1935	33.4	11.06.1937	2.5	20.06.1942
Hannover/Flugh.	59	1011.6	wolkig	SE	5	13.7	10.1	19.0	15.3	11.1	7	6.2		1936	33.7	11.06.1937	1.7	12.06.1947
Braunschweig	88	1012.4	bedeckt	SSE	9	12.5	9.7	19.0	14.9	9.5	7	5.9		1891	33.1	18.06.1917	3.5	18.06.1955
Gerdelegen	48	1012.1	stark bew.	still		13.2	8.0	19.8	15.9	12.2	12	10.9	0.0	1947	33.8	17.06.1966	1.9	19.06.1978
Magdeburg	85	1012.2	wolkig	SSE	4	13.1	8.6	19.8	15.8	12.2	11	12.1	0.0	1947	33.5	20.06.1954	3.7	18.06.1955
Potsdam	100	1012.4	wolkig	ENE	11	13.2	10.2	19.4	13.7	9.8	7	4.9		1893	35.0	11.06.1937	3.6	14.06.1913
Berlin-Temp.	49	1012.3	leicht bew.	N	5	13.3	9.7	18.3	14.7	9.8	4	3.2		1876	34.5	11.06.1937	3.6	15.06.1915
Lindenberg	104	1012.0	leicht bew.	N	2	11.8	9.5	19.7	15.2	9.1	7	6.0		1947	33.8	14.06.1964	3.9	13.06.1967
Manschnow	16	1011.8	leicht bew.	N	5	11.2	8.9	20.1	15.6	9.8	8	11.5						
Düsseldorf/Flugh.	41	1010.9	stark bew.	S	13	12.5	10.7	17.8	13.6	10.9	9	1.8	9	1970	31.6	16.06.1986	4.4	14.06.1978
Bocholt	24	1010.2	stark bew.	S	8	12.2	11.7	17.8	13.4	9.8	8	1.1	4	1947	33.8	13.06.1964	2.6	12.06.1947
Essen	161	1011.3	wolkig	S	11	11.9	10.5	17.3	12.8	10.2	9	2.1	4	1935	31.3	13.06.1964	3.7	13.06.1939
Lüdenscheid	392	1011.4	wolkig	SW	9	11.0	9.7	15.3	11.7	9.0	6	2.2	4					
Kahler Asten	859	-	wolkig	SW	17	7.4	7.3	12.0	8.2	6.4	5	3.0	0.0	1955	26.1	13.06.1964	0.4	11.06.1955
Bad Lippspringe	158	1011.3	leicht bew.	SSW	9	14.3	9.8	17.1	13.5	10.9	9	6.3	0.0	1951	31.9	13.06.1964	2.0	16.06.1985
Kassel	233	1012.3	stark bew.	S	9	10.5	9.6	18.2	13.3	8.7	5	8.1		1951	32.9	20.06.1954	3.5	11.06.1955
Göttingen	171	1012.4	stark bew.	S	5	12.6	10.6	17.9	12.2	9.2	8	7.2	0.0	1947	32.0	20.06.1954	1.9	19.06.1955
Leinefelde	356	1012.3	stark bew.	EW	4	11.8	9.7	17.7	12.6	10.6	8	7.2		1957	28.8	18.06.1957	1.8	13.06.1967
Braunlage	610	1011.5	stark bew.	NNE	2	10.4	8.7	15.2	10.2	6.5	4	4.5	0.0	1936	29.4	11.06.1937	1.2	15.06.1996
Brocken	1153	-	stark bew.	N	2	6.9	4.7	9.6	6.6	6.4	5	4.3	0.0	1954	33.1	20.06.1954	-1.2	11.06.1955
Artern	186	1013.0	stark bew.	WSW	9	13.0	8.4	19.6	14.9	8.7	7	9.1		1951	33.2	13.06.1964	4.6	13.06.1962
Leipzig/Flugh.	149	1012.3	stark bew.	SW	9	13.0	9.3	19.6	14.6	11.2	9	11.7	0.0	1951	33.4	13.06.1964	4.0	12.06.1955
Wittenberg	106	1012.4	bedeckt	NE	4	12.1	9.2	20.2	14.2	10.7	8	10.1		1951	33.2	13.06.1964	4.0	12.06.1955
Oschetzn	151	1012.4	stark bew.	SW	5	12.1	10.3	19.9	14.6	11.5	6	10.2		1951	33.2	13.06.1964	4.0	12.06.1955
Dresden/Flugh.	232	1012.3	bedeckt	S	9	10.7	7.6	17.6	13.7	8.5	7	3.3		1917	33.7	11.06.1937	3.4	13.06.1967
Doberlug-Kir.	100	1012.3	stark bew.	still		12.5	11.1	19.0	13.4	6.2	3	3.7		1951	33.3	20.06.1954	2.8	18.06.1955
Cottbus	70	1012.0	leicht bew.	still		11.7	10.9	20.6	15.4	7.2	5	8.3		1951	34.2	13.06.1964	1.4	12.06.1984
Görlitz	238	1012.0	leicht bew.	WSW	4	9.0	7.7	16.4	12.9	7.6	6	5.9		1951	30.8	18.06.1968	2.6	12.06.1984
Aachen	205	1010.3	stark bew.	SW	9	12.8	10.3	18.0	13.5	11.7	10	3.4	0.8	1891				