

## Amtsblatt des Deutschen Wetterdienstes

D 7311 A  
ISSN 0936-5818

Schutzgebühr monatlich DM 30,25  
einschließlich Versandkosten,  
Einzelpreis DM 1,25  
zuzüglich Versandkosten

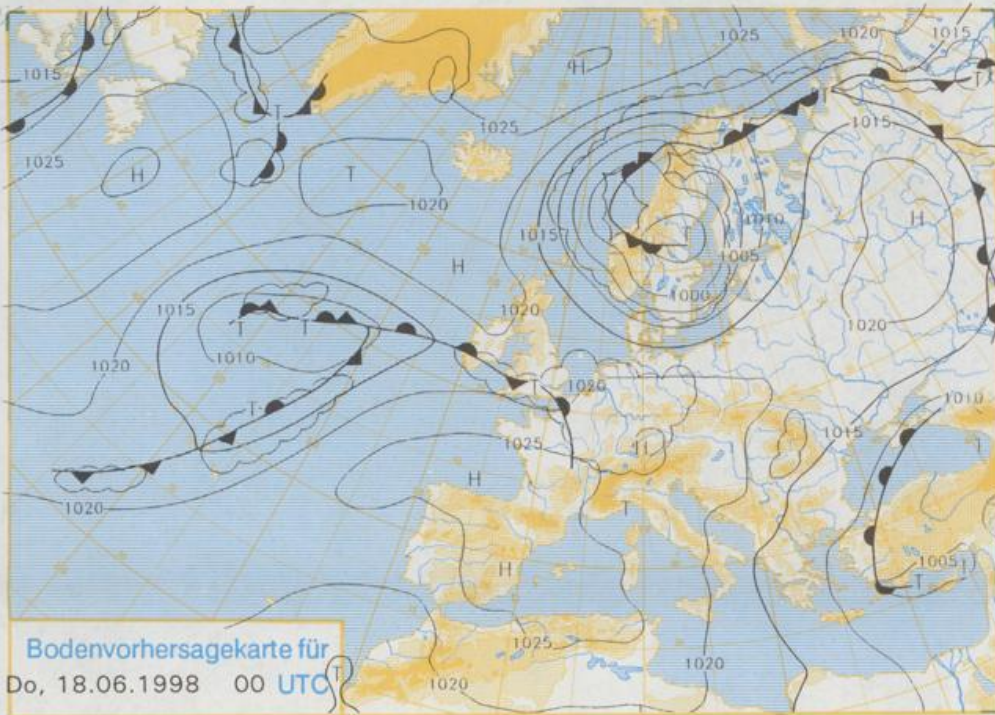
Druck und Verlag: Deutscher Wetterdienst  
Frankfurter Straße 135, 63067 Offenbach  
Postanschrift: 63004 (Postfach), Telefon: (069) 80 62 - 22 83  
Telex: 4152871, Telefax: (069) 80 62 - 24 84  
LZB: BLZ 505 000 00 Kto.-Nr.: 505 01004

Erscheint täglich; nur Postbezug

Jahrgang 1998

Dienstag, den 16. Juni

Nummer: 167



Deutschland-Vorhersage  
für Donnerstag, den 18.06.98

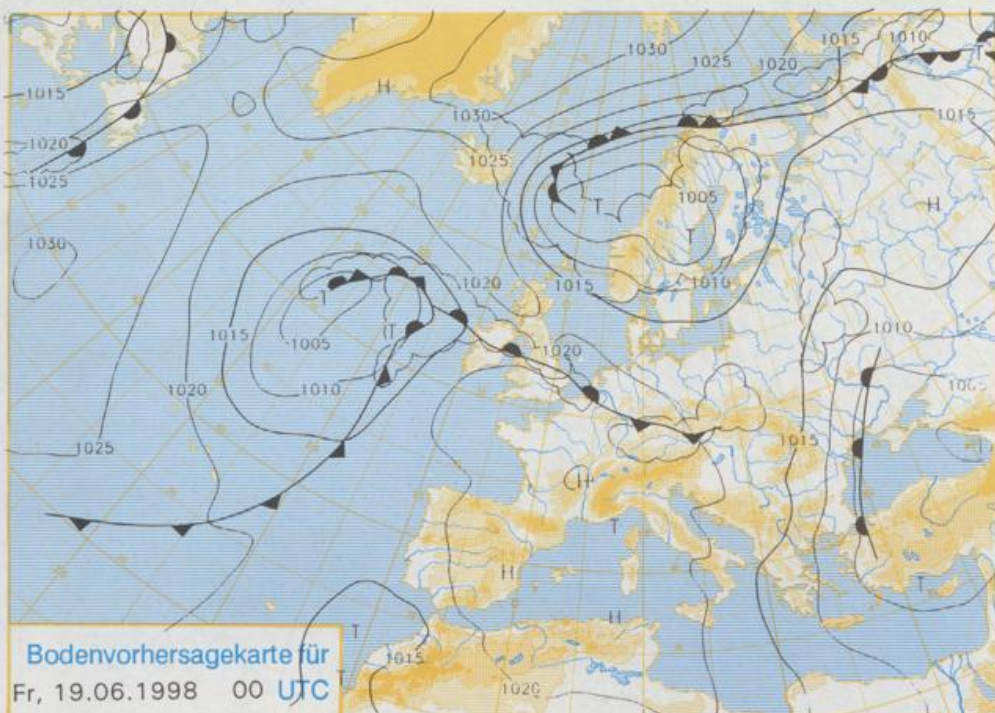
Von Westen nähert sich eine Warmfrontwelle, die sich unter Abschwächung über weite Teile Deutschlands hinweg nach Osten verlagert.

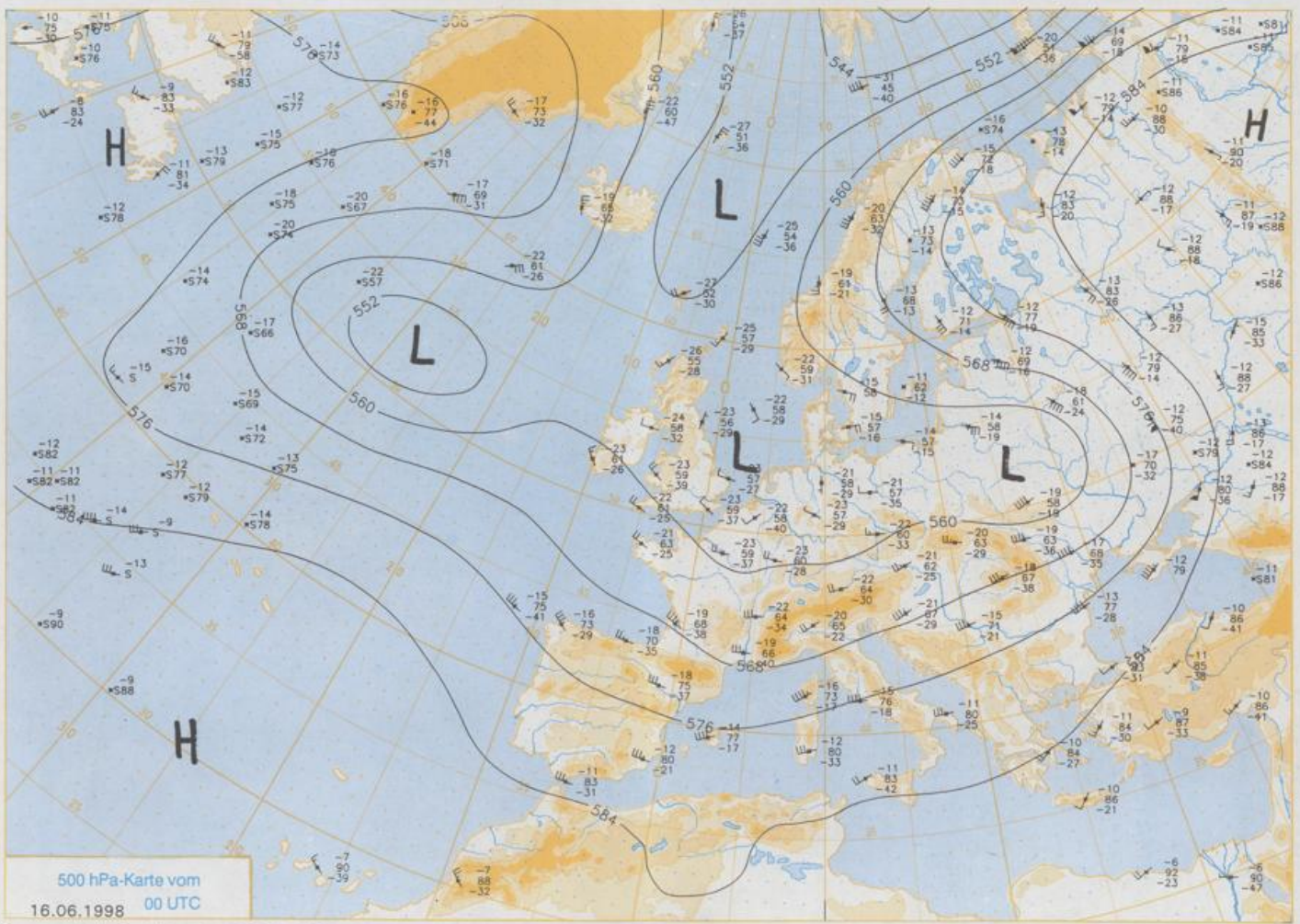
Nach Frühtemperaturen zwischen 9 und 12°C steigen die Temperaturen bei stark bewölkt bis bedecktem Himmel und zeitweiligen Regenfällen auf Werte zwischen 16°C an der Küste sowie in Regengebieten und örtlichen 21°C im Osten und äußersten Südwesten. Es weht ein schwacher bis mäßiger Südwest- bis Westwind.

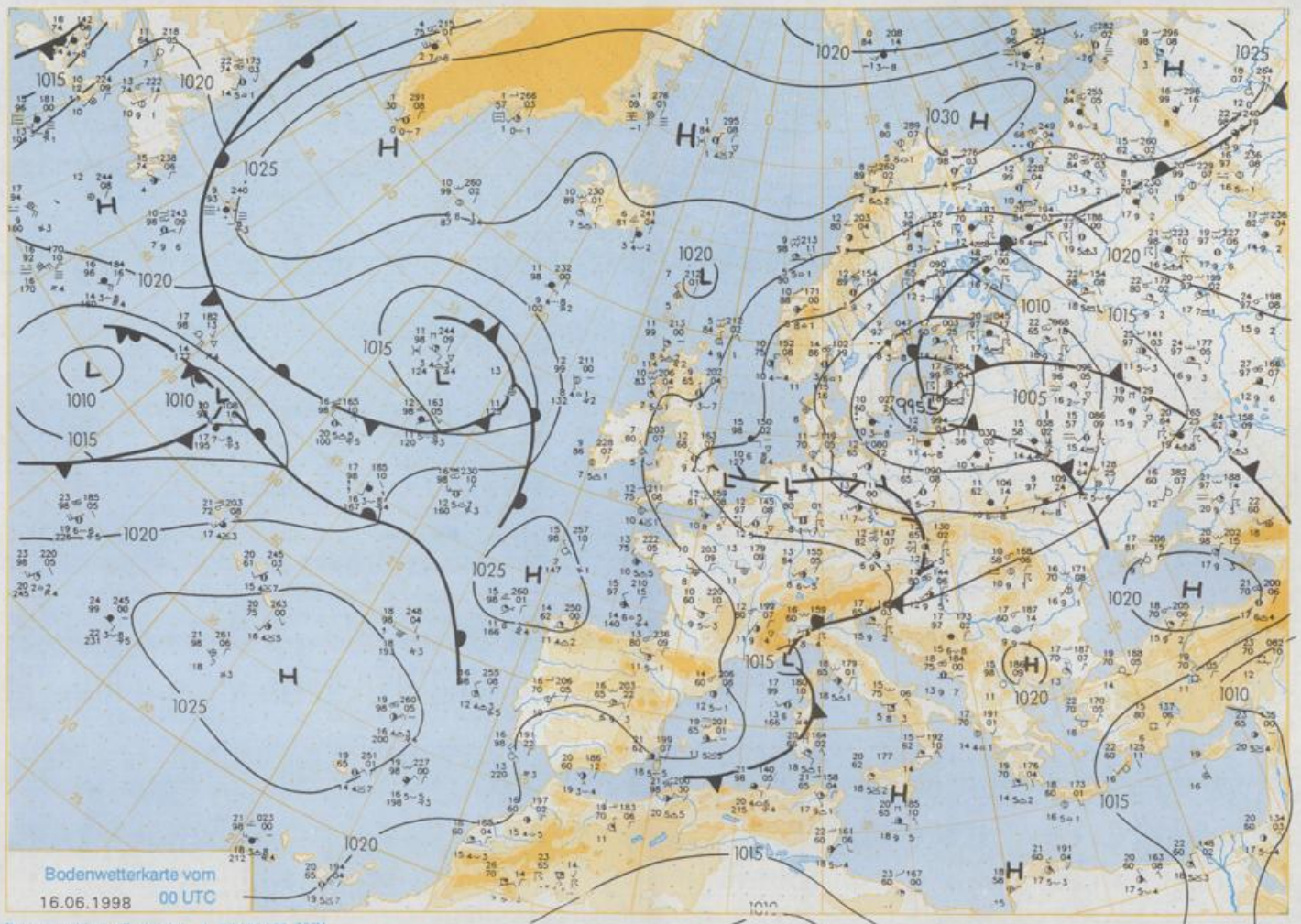
Weitere Aussichten für  
Freitag, den 19.06.98

Im Norden und Nordwesten wolkgig und noch etwas Regen, sonst heiter bis wolkgig und trocken. Mäßig warm.

Stereographische Projektion 1 : 60 000 000 60°N







Bodenwetterkarte vom  
16.06.1998 00 UTC

Stereographische Projektion 1 : 30 000 000 60°N

Wettermeldungen von Dienstag, dem 16. Juni 1998 06 UTC

Station	Bar.-höhe (m)	Luftdr. red.NN (hPa)	Wetter	Wind km/h	Temperatur (Grad C)				Nacht 2 m	Sonne Vort. Std.	RR 24h mm	Schnee höhe cm	Extremwerte der Lufttemperatur in der Dekade vom 11.06. bis 20.06.					
					Tau-punkt	Max Vortag	Mittel	Min					in Tmax Datum	Tmin Datum				
Helgoland	8	1010.4	stark bew.	WNW	11	14.1	13.0	17.8	16.0	13.0	7	5.2	1952	23.8	17.06.1968	6.9	12.06.1978	
List / Sylt	29	1010.3	wolkig	NW	15	14.0	11.2	21.2	15.8	12.4	7	9.4	1937	30.6	17.06.1968	6.6	13.06.1941	
Leck	17	1010.4	leicht bew.	still		12.0	9.8	20.8	15.4	6.6	5	7.4	1974	27.3	15.06.1977	2.0	19.06.1985	
Husum	37	1010.1	leicht bew.	W	5	13.4	9.8	20.1	15.5	13.4	5	9.1						
Schleswig	48	1010.4	leicht bew.	WNW	11	11.8	8.2	19.6	15.2	9.2	8	9.6	1947	29.2	17.06.1968	4.0	17.06.1956	
Kiel	31	1009.9	leicht bew.	W	13	12.3	10.2	19.0	14.0	8.4	6	6.9	1940	31.7	20.06.1954	3.2	18.06.1982	
Westermarckd.	8	1008.7	bedeckt	WNW	31	14.7	12.2	17.7	15.0	13.8	12	11.7	1948	27.7	18.06.1957	2.7	12.06.1955	
Arkona	42	1006.2	Regen	WNW	41	12.2	8.9	15.7	13.9	11.8	11	6.8	1951	26.3	14.06.1964	5.2	11.06.1955	
Norderney	16	1011.4	stark bew.	W	11	14.8	13.0	19.6	14.7	13.7	12	4.8	0.7	1947	31.8	13.06.1964	7.5	14.06.1958
Bremerhaven	11	1010.7	stark bew.	W	8	14.7	12.8	20.2	15.6	13.6	13	1.8	14	1949	32.2	13.06.1964	6.2	14.06.1958
Cuxhaven	12	1010.5	leicht bew.	WNW	11	15.2	11.9	20.6	16.4	11.9	11	7.0		1946	30.5	17.06.1968	4.9	17.06.1947
Hamburg/Flugh.	15	1010.3	wolkig	NW	4	14.0	10.1	21.0	15.6	11.5	11	4.7	0.0	1891	33.9	11.06.1937	1.3	12.06.1942
Lübeck	15	1009.7	leicht bew.	W	5	11.0	11.0	21.2	15.3	8.0	6	7.6	0.0	1890	33.2	17.06.1968	1.5	11.06.1927
Boltenhagen	17	1009.3	bedeckt	W	18	13.1	12.3	16.9	13.7	11.7	11	13.0		1951	32.3	17.06.1968	3.3	12.06.1955
Schwenn	68	1009.4	leicht bew.	W	13	11.9	10.8	20.1	15.6	10.0	7	12.0		1947	32.5	20.06.1954	3.6	12.06.1955
Warnemünde	10	1007.9	bedeckt	W	33	15.1	9.8	18.6	14.8	13.2	12	11.0	0.0	1951	33.0	20.06.1954	4.7	12.06.1955
Teterow	50	1006.5	leicht bew.	W	13	12.2	11.4	20.1	13.2	8.7	7	9.8		1947	32.7	20.06.1954	2.2	18.06.1978
Berth	7	1007.0	bedeckt	W	31	14.5	9.5	17.9	13.8	11.2	10	9.2		1967	34.0	16.06.1968	2.6	17.06.1978
Greifswald	6	1007.3	bedeckt	W	18	13.2	9.1	17.8	14.3	10.4	9	8.8		1951	32.7	14.06.1964	3.9	12.06.1955
Ueckermünde	7	1008.0	bedeckt	WSW	15	12.6	8.4	17.8	14.3	9.8	9	7.8	0.0	1951	33.5	14.06.1964	3.0	17.06.1973
Emden	5	1011.0	stark bew.	WSW	13	13.2	12.6	21.3	14.8	10.0	8	3.6	12	1947	32.0	13.06.1964	2.9	14.06.1958
Oldenburg	20	1010.8	stark bew.	WSW	5	12.5	11.3	20.6	15.1	11.6	9	1.7	0.0					
Bremen/Flugh.	5	1010.8	stark bew.	WSW	11	12.9	12.5	22.1	15.7	10.5	10	3.7	0.5	1890	33.1	11.06.1937	2.4	14.06.1939
Soltau	78	1010.8	stark bew.	WSW	5	11.8	11.3	21.1	15.7	10.9	10	4.5	2	1948	32.9	13.06.1964	2.2	13.06.1967
Boizenburg	46	1010.7	bedeckt	W	5	12.5	9.9	21.0	15.6	12.2	9	4.5	0.0	1951	32.2	17.06.1966	3.2	11.06.1955
Lüchow	18	1010.3	bedeckt	SW	2	13.0	12.0	20.8	16.3	11.2	10	4.0	0.0	1955	31.7	17.06.1966	2.2	18.06.1982
Seehausen/Altm.	23	1010.4	Schauer	WNW	13	12.9	10.1	22.5	16.5	10.0	9	4.7						
Marnitz	85	1009.6	stark bew.	WSW	9	13.0	10.4	20.8	15.6	9.8	7	13.0		1951	32.7	17.06.1968	3.2	18.06.1978
Neuruppin	39	1009.4	stark bew.	WNW	5	12.6	8.8	22.2	16.0	10.0	7	12.8		1958	31.8	17.06.1966	3.9	11.06.1967
Neubrandenburg	80	1008.5	leicht bew.	W	13	12.1	10.6	19.4	14.0	8.4	8	9.2						
Angermünde	55	1008.5	leicht bew.	W	17	11.5	7.9	19.5	14.3	9.5	8	11.5		1951	33.9	20.06.1954	2.8	12.06.1984
Lingen	26	1012.2	stark bew.	WSW	8	12.8	12.3	20.6	15.0	12.5	10	3.2	0.0	1951	32.8	13.06.1964	2.5	16.06.1956
Münst.-Osn./Flugh.	53	1012.9	stark bew.	W	15	12.6	11.4	19.8	13.8	11.0	8	4.9	5					
Osnabrück	97	1012.6	stark bew.	W	11	12.5	11.5	20.8	14.1	10.6	8	4.4	15	1952	32.2	13.06.1964	3.4	11.06.1958
Diepholz	43	1011.6	stark bew.	W	17	13.0	12.1	20.7	14.6	10.9	10	3.2	0.1	1952	32.8	13.06.1964	0.7	18.06.1955
Bad Salzuflen	139	1012.1	bedeckt	WSW	8	12.5	11.2	19.9	14.0	11.0	10	6.5	20	1935	33.4	11.06.1937	2.5	20.06.1942
Hannover/Flugh.	59	1011.1	stark bew.	W	13	13.1	11.4	20.8	15.5	11.0	8	5.3	0.0	1936	33.7	11.06.1937	1.7	12.06.1947
Braunschweig	88	1011.5	wolkig	WSW	15	12.9	11.5	21.1	15.6	11.1	10	5.3	1	1891	33.1	18.06.1917	3.5	18.06.1955
Gerdelegen	48	1010.5	stark bew.	W	13	12.4	11.3	22.5	15.6	11.2	11	3.4	3	1947	33.8	17.06.1966	1.9	19.06.1978
Magdeburg	85	1010.8	stark bew.	W	13	13.5	10.6	22.1	15.7	11.3	8	5.3	0.0	1947	33.5	20.06.1954	3.7	18.06.1955
Fotsdam	100	1009.9	stark bew.	W	18	13.7	11.9	23.2	18.3	12.7	12	10.4	0.2	1893	35.0	11.06.1937	3.6	14.06.1913
Berlin-Temp.	49	1009.3	stark bew.	W	15	14.5	11.2	22.0	16.8	13.8	12	11.3	0.0	1876	34.5	11.06.1937	3.8	15.06.1915
Lindenberg	104	1009.6	Schauer	W	15	13.6	11.2	21.4	16.5	11.7	11	11.2	0.1	1947	33.8	14.06.1964	3.9	13.06.1967
Manschnow	16	1008.4	stark bew.	W	8	14.8	8.5	20.3	14.4	9.8	8	13.2						
Düsseldorf/Flugh.	41	1014.5	stark bew.	WSW	17	13.2	11.5	20.4	14.5	12.3	11	5.8	1	1970	31.6	16.06.1986	4.4	14.06.1978
Bocholt	24	1013.3	stark bew.	WSW	11	12.8	12.0	20.2	14.2	11.0	10	6.4	0.7	1947	33.8	13.06.1964	2.6	12.06.1947
Essen	161	1014.6	bedeckt	WSW	15	12.0	11.2	19.2	13.8	11.9	12	6.7	3	1935	31.3	13.06.1964	3.7	13.06.1939
Lüdenscheid	392	1014.0	stark bew.	W	15	10.9	10.4	16.5	11.8	10.2	9	6.1	13					
Kahler Asten	859	-	Regen	W	18	7.6	7.6	15.0	9.3	7.6	7	2.7	14	1955	26.1	13.06.1964	0.4	11.06.1955
Bad Lippspringe	158	1012.7	bedeckt	W	9	12.5	11.8	19.3	13.6	9.7	9	7.6	3	1951	31.9	13.06.1964	2.0	16.06.1985
Kessel	233	1012.8	stark bew.	S	8	11.8	10.9	19.5	13.1	10.9	10	7.0	5	1951	32.9	20.06.1954	3.5	11.06.1955
Göttingen	171	1012.7	stark bew.	SW	2	12.2	10.5	20.0	13.4	9.5	9	6.1	4	1947	32.0	20.06.1954	1.9	18.06.1955
Leinefelde	356	1012.4	stark bew.	WSW	11	11.9	10.0	18.9	13.6	10.0	8	5.0	0.0	1957	28.8	18.06.1957	1.8	13.06.1967
Braunlage	610	1012.1	Nebel	WSW	9	9.4	8.9	17.6	11.9	8.1	7	4.0	7	1936	29.4	11.06.1937	1.2	15.06.1996
Brocken	1153	-	in Wolken	W	46	6.3	6.1	12.1	7.7	5.5	6	2.7	4	1951	23.1	20.06.1954	-1.2	11.06.1955
Artern	166	1012.4	stark bew.	WSW	8	12.6	10.8	21.5	13.9	11.4	11	5.7	7	1954	33.1	20.06.1954	3.4	12.06.1955
Leipzig/Flugh.	149	1011.7	stark bew.	WSW	13	13.3	10.6	21.6	16.2	11.4	10	6.8		1951	33.2	13.06.1964	4.6	13.06.1962
Wittenberg	106	1010.6	stark bew.	WSW	15	13.4	10.8	21.4	15.8	11.5	10	2.7	0.0	1951	33.4	13.06.1964	4.0	12.06.1955
Oschatz	152	1011.7	wolkig	WSW	22	13.5	10.9	20.2	14.6	10.8	9	6.0	0.7	1917	33.7	11.06.1937	3.4	13.06.1967
Dresden/Flugh.	232	1011.4	wolkig	W	24	14.6	10.2	19.6	14.9	12.4	10	6.9	0.8	1951	33.3	20.06.1954	2.8	18.06.1955
Doberlug-Kir.	100	1010.9	bedeckt	WSW	17	13.5	11.0	21.5	15.6	12.4	11	5.9	0.3	1951	33.7	13.06.1964	3.4	13.06.1967
Cottbus	70	1010.0	stark bew.	W	15	14.6	12.7	21.8	17.5	12.5	12	9.3	0.5	1951	34.2	13.06.1964	1.4	12.06.1984
Görlitz	238	1010.7	wolkig	WSW	17	14.0	9.6	20.3	14.4	11.6	10	9.0	0.0	1951	30.8	18.06.1968	2.6	12.06.1984
Aachen	205	1014.6	stark bew.	SW	15	11.8	11.4	19.6	14.4	11.0	10							