

Amtsblatt des Deutschen Wetterdienstes

D 7311 A
ISSN 0936-5818
Schutzgebühr monatlich DM 30,25
einschließlich Versandkosten,
Einzelpreis DM 1,25
zuzüglich Versandkosten

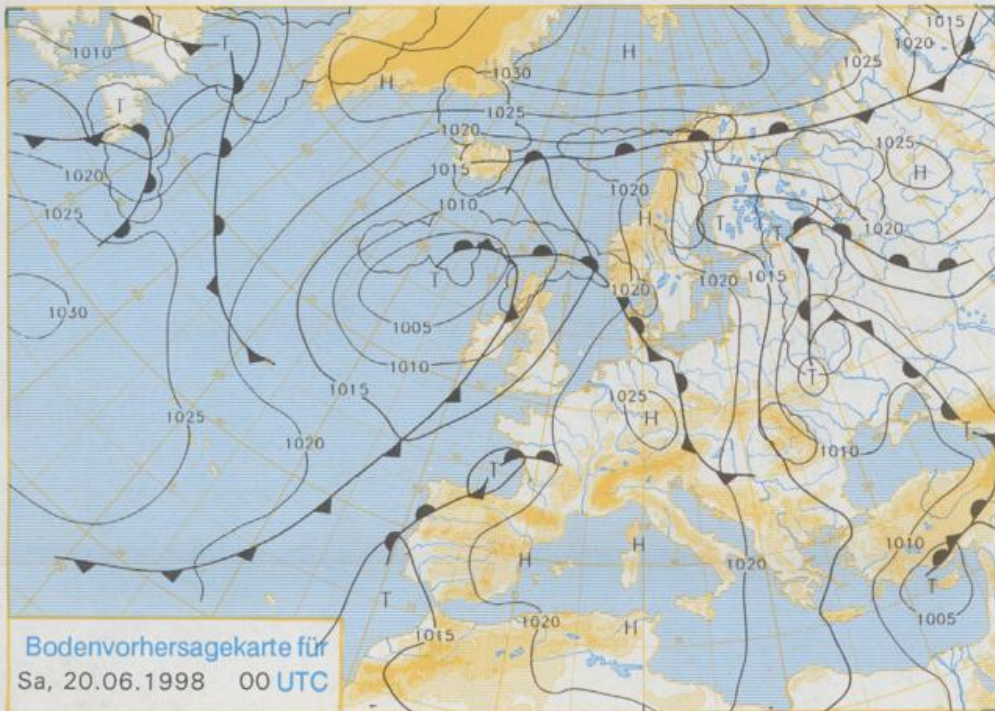
Druck und Verlag: Deutscher Wetterdienst
Frankfurter Straße 135, 63067 Offenbach
Postanschrift: 63004 (Postfach), Telefon: (069) 80 62 - 22 83
Telex: 4152871, Telefax: (069) 80 62 - 24 84
LZB: BLZ 505 000 00 Kto.-Nr.: 505 01004

Erscheint täglich; nur Postbezug

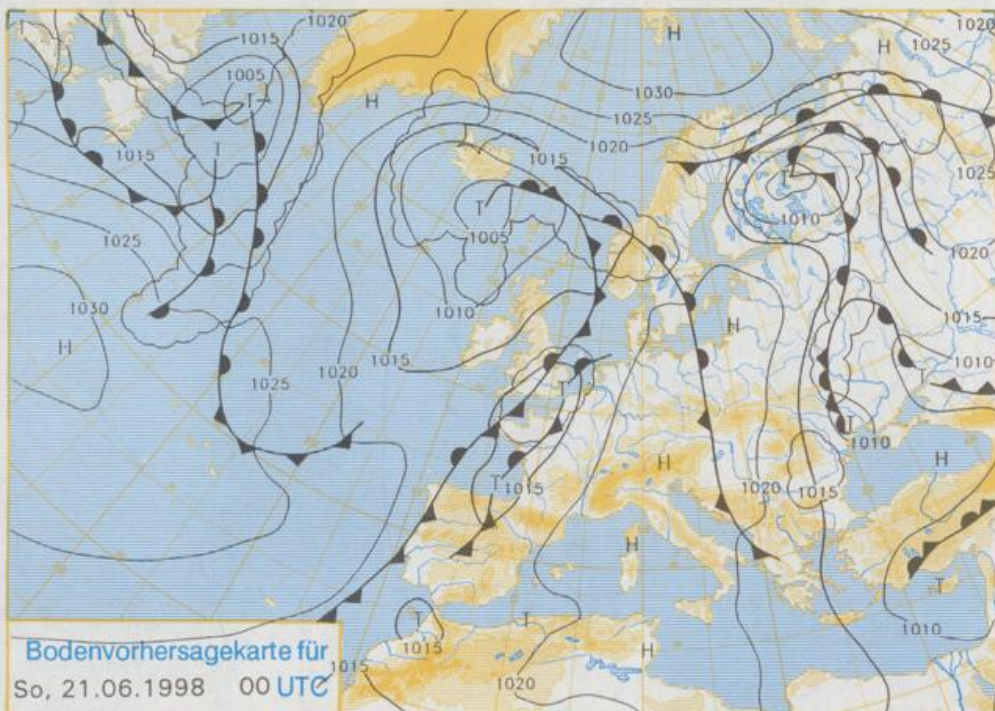
Jahrgang 1998

Donnerstag, den 18. Juni

Nummer: 169



Stereographische Projektion 1 : 60 000 000 60°N



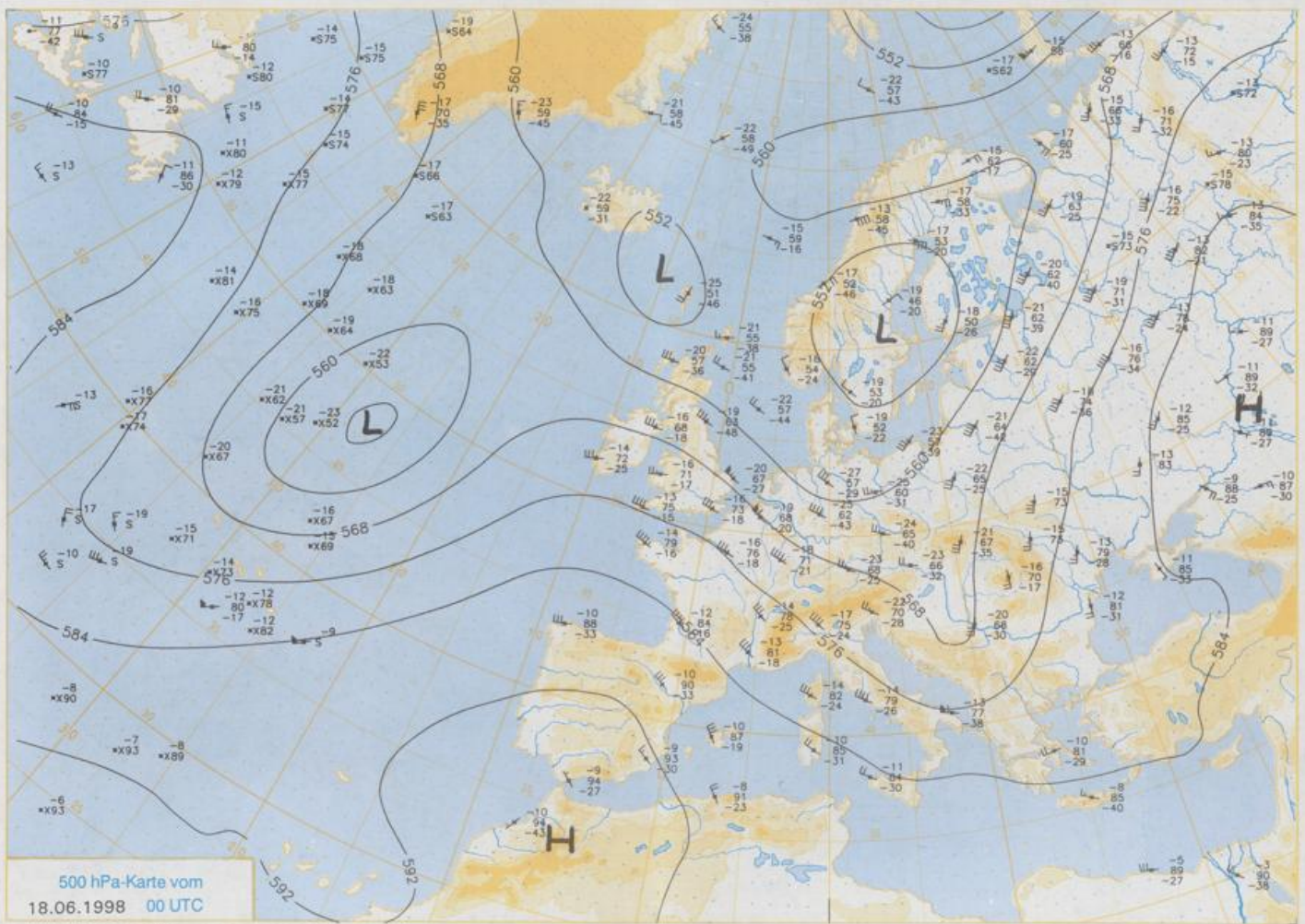
Deutschland-Vorhersage für Samstag, 20.06.98

Deutschland liegt im Bereich eines Hochs, das vom westlichen Mittelmeer zur nördlichen Ostsee und Skandinavien reicht und sich am Nachmittag etwas abschwächt. Über der Osthälfte Deutschlands verläuft ein schwach ausgeprägter Frontenzug. Im Tagesverlauf bewegt er sich etwas nach Osten. Gegen Abend greift eine Tiefdruckrinne von Westfrankreich und der Biskaya zum Nordseeküstengebiet aus.

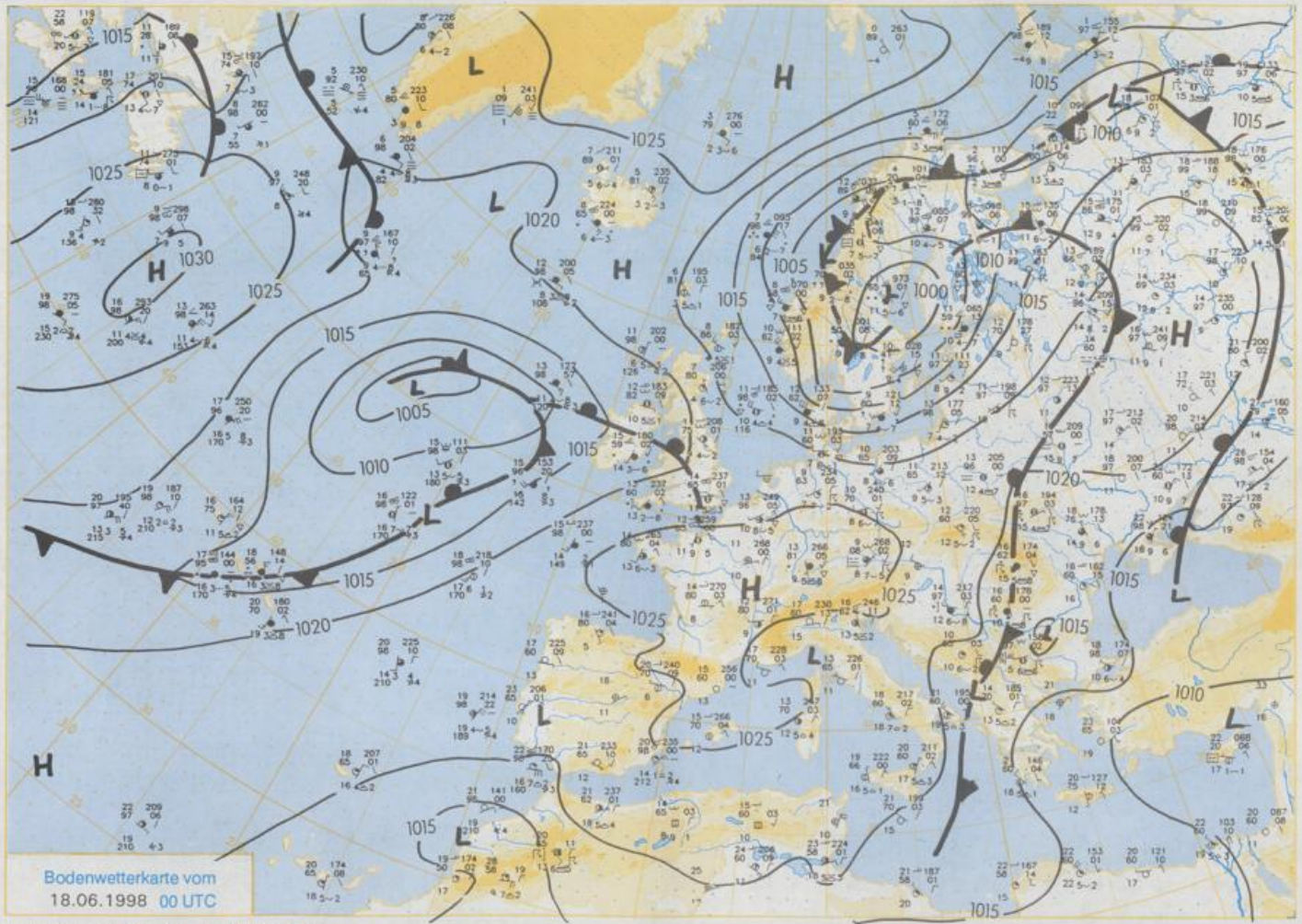
In der Westhälfte überwiegt heiteres Wetter, in der Osthälfte werden stärkere Wolkenfelder erwartet, aus denen aber kaum Niederschlag fällt. Gegen Abend kommt an der Nordsee Bewölkung auf. Die Mittagstemperaturen erreichen in der Westhälfte Werte um 30 Grad, in der Osthälfte 24 bis 27 Grad. Die Frühtemperaturen liegen meist zwischen 10 und 13 Grad. Der Wind ist allgemein schwach und kommt aus unterschiedlichen Richtungen.

Weitere Aussichten für Sonntag, 21.06.98

Sonnig, besonders im Norden und Osten noch etwas wärmer.



Stereographische Projektion 1 : 30 000 000 60°N



Stereographische Projektion 1:30 000 000 60°N

Wettermeldungen von Donnerstag, dem 18. Juni 1998 06 UTC

Station	Bar.-höhe (m)	Luftdr. red.NN (hPa)	Wetter	Wind km/h	Deutschland (Grad C)					Sonne Vort. Std.	RR 24h mm	Schnee höhe cm	Extremwerte der Lufttemperatur				
					Luft 2 m	Taufpunkt	Max. Vortag	Mittel 2 m	Min 2 m				Nacht 5 cm	in der Dekade vom		bis 20.06.	
														Tmax Datum	Tmin Datum	Tmax Datum	Tmin Datum
Heiligland	8 1020.5		leicht bew.	W 22 12,5	9,3	14,1	12,6	11,8	10	10,9	0,0	1952	23,8	17,06.1968	6,9	12,06.1978	
List / Sylt	29 1018.5		leicht bew.	W 33 12,7	8,1	14,6	12,4	10,6	10	5,0	0,3	1937	30,6	17,06.1968	6,6	13,06.1941	
Leck	17 1019.4		leicht bew.	W 22 12,9	7,9	15,2	12,4	10,5	9	7,1	0,0	1974	27,3	15,06.1977	2,0	19,06.1985	
Hutum	37 1019,3		leicht bew.	WSW 24 12,2	7,8	14,8	12,3	10,4	9	8,5	0,0						
Schleswig	48 1019,9		leicht bew.	W 16 12,5	8,1	15,3	12,1	10,0	9	3,9	0,2	1947	29,2	17,06.1968	4,0	17,06.1966	
Kiel	31 1019,7		leicht bew.	SW 15 11,2	7,9	16,1	12,1	9,9	9	8,2	0,0	1940	31,7	20,06.1954	3,2	18,06.1982	
Westermarckd.	8 1018,7		stark bew.	W 44 12,4	8,8	15,2	13,5	12,1	12	7,2	0,0	1948	27,7	18,06.1957	2,7	12,06.1955	
Arkenes	42 1018,3		bedeckt	W 44 11,7	7,0	14,7	12,6	9,9	10	9,8	0,0	1951	28,3	14,06.1954	5,2	11,06.1955	
Norderney	16 1021,0		leicht bew.	W 17 13,9	10,0	14,8	13,0	12,5	12	10,3		1947	31,8	13,06.1964	7,5	14,06.1958	
Bremervænen	11 1021,4		leicht bew.	WSW 18 12,7	10,7	15,5	13,3	11,0	10	9,6		1949	32,2	13,06.1964	6,2	14,06.1958	
Cuxhaven	12 1020,7		leicht bew.	W 13 12,6	9,9	15,2	13,1	11,4	9	11,9	0,0	1946	30,5	17,06.1968	4,9	17,06.1947	
Hamburg/Flugh.	15 1021,3		leicht bew.	WSW 13 11,5	8,9	16,6	12,9	9,3	8	8,6	0,0	1891	33,9	11,06.1937	1,3	12,06.1942	
Lübeck	15 1020,6		leicht bew.	WSW 15 11,2	8,9	17,4	12,3	8,0	6	6,9	0,0	1890	33,2	17,06.1968	1,5	11,06.1927	
Boltenhagen	17 1020,4		leicht bew.	WSW 21 11,5	9,3	16,6	12,4	8,2	7	8,7	0,2	1951	32,3	17,06.1966	3,3	12,06.1955	
Schwin	68 1020,9		leicht bew.	SW 15 10,0	8,2	17,0	12,7	8,2	7	9,8		1947	32,5	20,06.1954	3,6	12,06.1955	
Warnemünde	10 1019,3		bedeckt	SW 17 11,2	8,3	17,4	14,2	9,4	9	7,4	0,0	1951	33,0	20,06.1954	4,7	12,06.1955	
Teterow	50 1020,8		leicht bew.	WSW 22 11,2	8,6	18,3	13,1	8,2	7	7,1		1947	32,7	20,06.1954	2,2	18,06.1978	
Barth	7 1018,7		stark bew.	WSW 22 11,3	8,4	18,9	13,7	8,9	8	6,3	0,0	1967	34,0	16,06.1968	2,6	17,06.1978	
Greifswald	6 1019,4		wolkig	WSW 22 11,2	7,7	18,4	14,0	8,8	7	5,6		1951	32,7	14,06.1964	3,9	12,06.1955	
Geckermünde	7 1021,4		wolkig	WSW 22 12,4	7,0	19,6	13,9	8,5	7	7,5		1951	33,5	14,06.1964	3,0	17,06.1973	
Emden	5 1020,8		leicht bew.	WSW 11 12,4	10,6	15,5	12,2	10,2	8	10,2	0,0	1947	32,0	13,06.1964	2,9	14,06.1958	
Odenburg	20 1021,4		leicht bew.	WSW 8 11,6	9,4	17,0	12,8	9,5	8	12,9	0,6						
Bremen/Flugh.	5 1021,8		wolkig	SW 13 11,9	10,3	16,4	12,0	6,7	5	9,1	0,0	1890	33,1	11,06.1937	2,4	14,06.1939	
Soltau	78 1022,4		stark bew.	SW 8 9,7	8,6	16,9	12,4	7,2	6	6,6	3	1948	32,9	13,06.1964	2,2	13,06.1967	
Boizenburg	46 1021,9		leicht bew.	WSW 11 10,6	8,2	17,0	12,5	8,7	8	9,4		1951	32,2	17,06.1966	3,2	11,06.1955	
Lüchow	18 1022,4		wolkig	SW 9 9,8	9,5	18,2	12,7	6,8	6	9,8	0,3	1955	31,7	17,06.1966	2,2	18,06.1982	
Seehausen/Altm.	23 1022,7		leicht bew.	SW 11 10,5	8,7	19,0	13,0	7,4	7	11,1	3						
Mernitz	85 1021,7		stark bew.	SW 15 10,4	7,5	18,7	12,9	8,2	7	8,7		1951	32,7	17,06.1968	3,2	18,06.1978	
Neuruppin	39 1022,7		leicht bew.	WSW 9 10,4	9,2	18,9	13,2	7,3	5	9,9	0,9	1958	31,8	17,06.1966	3,9	11,06.1967	
Neubrandenburg	80 1021,3		wolkig	WSW 24 11,0	8,2	18,8	13,2	7,1	6	6,4							
Angermünde	55 1022,2		leicht bew.	WSW 18 11,2	7,7	20,1	14,6	8,5	7	7,4	0,0	1951	33,9	20,06.1954	2,8	12,06.1984	
Lingen	26 1021,9		stark bew.	SSW 8 12,3	11,4	17,5	12,8	10,6	9	3,7	0,8	1951	32,8	13,06.1964	2,5	16,06.1956	
Münst.-Osn./Flugh.	53 1022,5		Regen	SW 8 11,4	10,6	18,1	14,2	10,3	7	5,1	2						
Osnabrück	87 1022,6		stark bew.	WSW 11 11,1	10,3	16,9	12,8	10,1	8	2,6	6	1952	32,2	13,06.1964	3,4	11,06.1958	
Diepholz	43 1022,3		sprühregen	SW 11 11,1	10,2	16,4	12,8	7,9	6	4,6	7	1952	32,8	13,06.1964	0,7	18,06.1955	
Bad Seelze	139 1023,0		Regen	SSW 8 10,6	9,9	16,4	12,4	9,5	8	3,8	12	1935	33,4	11,06.1937	2,5	20,06.1942	
Hannover/Flugh.	99 1022,5		stark bew.	SW 13 11,9	9,6	16,8	12,6	8,9	7	3,9	0,5	1936	33,7	11,06.1937	1,7	12,06.1947	
Braunschweig	88 1023,2		leicht bew.	SSW 11 11,2	9,8	15,7	11,6	8,8	8	5,5	6	1891	33,1	18,06.1937	3,5	18,06.1955	
Gardelegen	48 1022,8		leicht bew.	SW 8 10,6	9,3	17,9	12,8	7,6	6	10,2	4	1947	33,8	17,06.1966	1,9	19,06.1978	
Magdeburg	85 1023,5		wolkig	WSW 13 11,7	8,9	17,7	12,8	8,2	7	7,0	0,5	1947	33,5	20,06.1954	3,7	18,06.1955	
Potsdam	100 1023,6		leicht bew.	WSW 13 10,9	8,6	16,7	14,0	8,6	7	9,2	0,0	1893	35,0	11,06.1937	3,6	14,06.1913	
Berlin-Temp.	49 1023,2		wolkig	WSW 9 11,7	8,9	19,7	14,6	9,6	8	10,1	0,0	1876	34,5	11,06.1937	3,8	15,06.1915	
Lindenberg	104 1023,4		wolkig	W 11 11,0	8,9	19,3	13,7	7,6	6	9,7	2	1947	33,8	14,06.1964	3,9	13,06.1967	
Menschnow	16 1022,5		leicht bew.	WSW 8 11,5	9,6	20,6	15,4	6,4	5	10,1							
Düsseldorf/Flugh.	41 1023,8		stark bew.	SW 17 12,7	11,1	18,8	14,0	11,7	11	2,0	1	1970	31,6	16,06.1986	4,4	14,06.1978	
Bocholt	24 1022,2		Regen	WSW 11 12,2	11,6	18,1	13,8	11,5	9	5,4	4	1947	33,8	13,06.1964	2,6	12,06.1947	
Essen	161 1023,9		Regen	SW 17 11,7	11,1	17,4	13,4	10,7	11	2,8	3	1935	31,3	13,06.1964	3,7	13,06.1939	
Lügenscheid	392 1023,7		Regen	WSW 15 10,0	9,4	15,0	10,6	8,8	8	2,8	3						
Kahler Asten	859 -		Regen	SW 18 6,4	6,4	11,3	7,4	5,5	6	2,2	6	1955	26,1	13,06.1964	0,4	11,06.1955	
Bad Lippspringe	158 1023,7		Regen	SSW 9 10,6	9,2	16,7	11,6	9,6	8	2,2	2	1951	31,9	13,06.1964	2,0	16,06.1985	
Kesse	233 1023,9		Regen	SSW 9 9,9	9,3	17,4	12,5	8,7	7	3,9	3	1951	32,9	20,06.1954	3,5	11,06.1955	
Göttingen	171 1024,2		Regen	S 5 10,9	9,8	17,1	11,9	9,1	8	3,6	2	1947	32,0	20,06.1954	1,9	18,06.1955	
Leinefelde	356 1024,1		stark bew.	SW 5 10,2	8,9	15,0	10,9	9,2	9	3,7	6	1957	28,8	18,06.1957	1,8	13,06.1967	
Braunlage	610 1024,2		stark bew.	SW 8 7,9	7,5	12,9	8,2	6,0	4	4,3	6	1936	29,4	11,06.1937	1,2	15,06.1966	
Bröcken	1153 -		in Wolken	WSW 30 3,7	3,5	7,2	4,2	2,6	3	3,3	10	1951	23,1	20,06.1954	-1,2	11,06.1955	
Artern	166 1024,4		wolkig	SW 9 11,6	10,6	17,8	12,6	10,3	9	2,4	4	1954	33,1	20,06.1954	3,4	12,06.1955	
Leipzig/Flugh.	149 1024,2		leicht bew.	WSW 13 11,1	9,1	18,4	13,2	10,1	9	5,0	3	1951	33,2	13,06.1964	4,6	13,06.1962	
Wittenberg	106 1023,7		stark bew.	SW 11 11,1	9,7	19,0	13,6	9,4	9	8,8	0,0	1951	33,4	13,06.1964	4,0	12,06.1955	
Oschatz	152 1024,5		wolkig	WSW 17 11,6	10,3	18,0	13,5	9,7	8	4,3	0,9						
Dresden/Flugh.	232 1024,6		stark bew.	WSW 8 10,5	10,0	16,8	12,9	9,0	7	3,4	7	1917	33,7	11,06.1937	3,4	13,06.1967	
Dobersing-Kir.	100 1024,3		stark bew.	WSW 11 11,8	10,1	18,8	13,6	10,2	9	5,2	1	1951	33,3	20,06.1954	2,8	18,06.1955	
Cottbus	70 1023,8		leicht bew.	WSW 11 12,4	10,7	20,2	15,4	9,4	7	8,1	0,0	1951	34,2	13,06.1964	1,4	12,06.1984	
Görlitz	238 1024,2		Regen	S 5 9,6	8,6	16,9	12,7	8,0	6	6,5	2	1951	30,8	18,06.1968	2,6	12,06.1984	
Aachen	205 1024,0		Regen	SW 11 11,8	9,6	18,4	13,4	11,3	11	5,1	2	1891	32,6	13,06.1964	3,8	11,06.1962	
Nürnberg-Barw.	486 1024,7		Regen	SSW 11 9,8	8,1	15,9	11,7	9,4	8	2,5	1						
Köln-Bonn/Flugh.	100 1024,1		Regen	S 11 12,4	12,0	19,6	14,0	11,2	11	3,4	4	1958	33,5	13,06.1964	2,0	16,06.1985	
Bendorf	129 1024,7		Regen	SSW 4 12,4	12,4	19,4	14,0	11,2	11	2,1	0,6	1951	33,1	13,06.1977	4,7	13,06.1967	
Bad Marienberg	555 1024,9		Regen	SW													