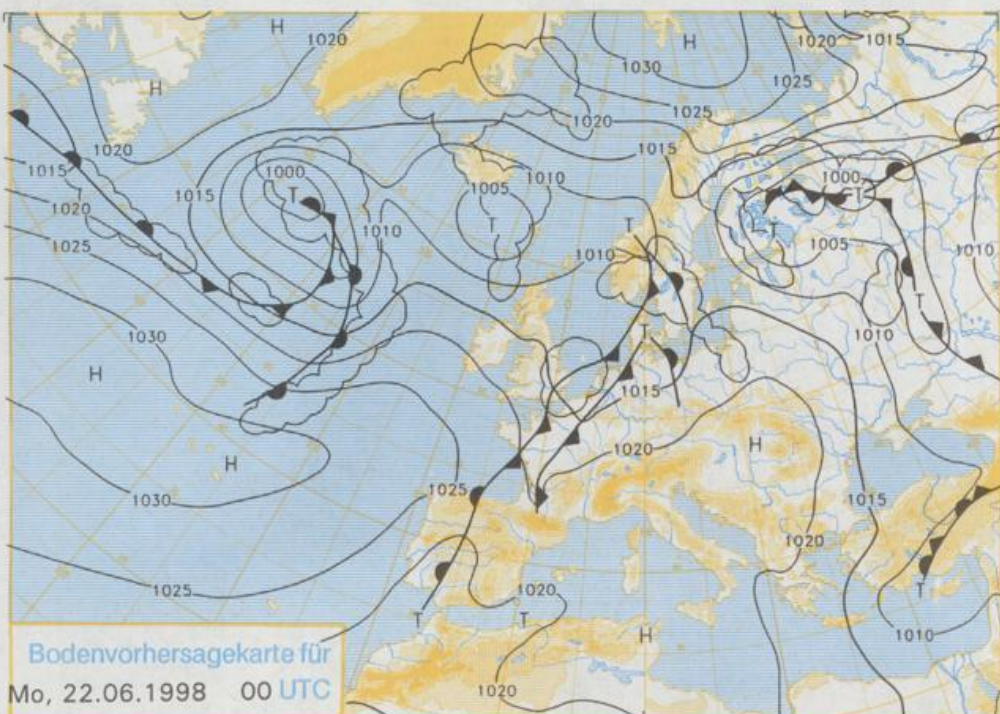


### Deutschland-Vorhersage für Sonntag, 21.06.98

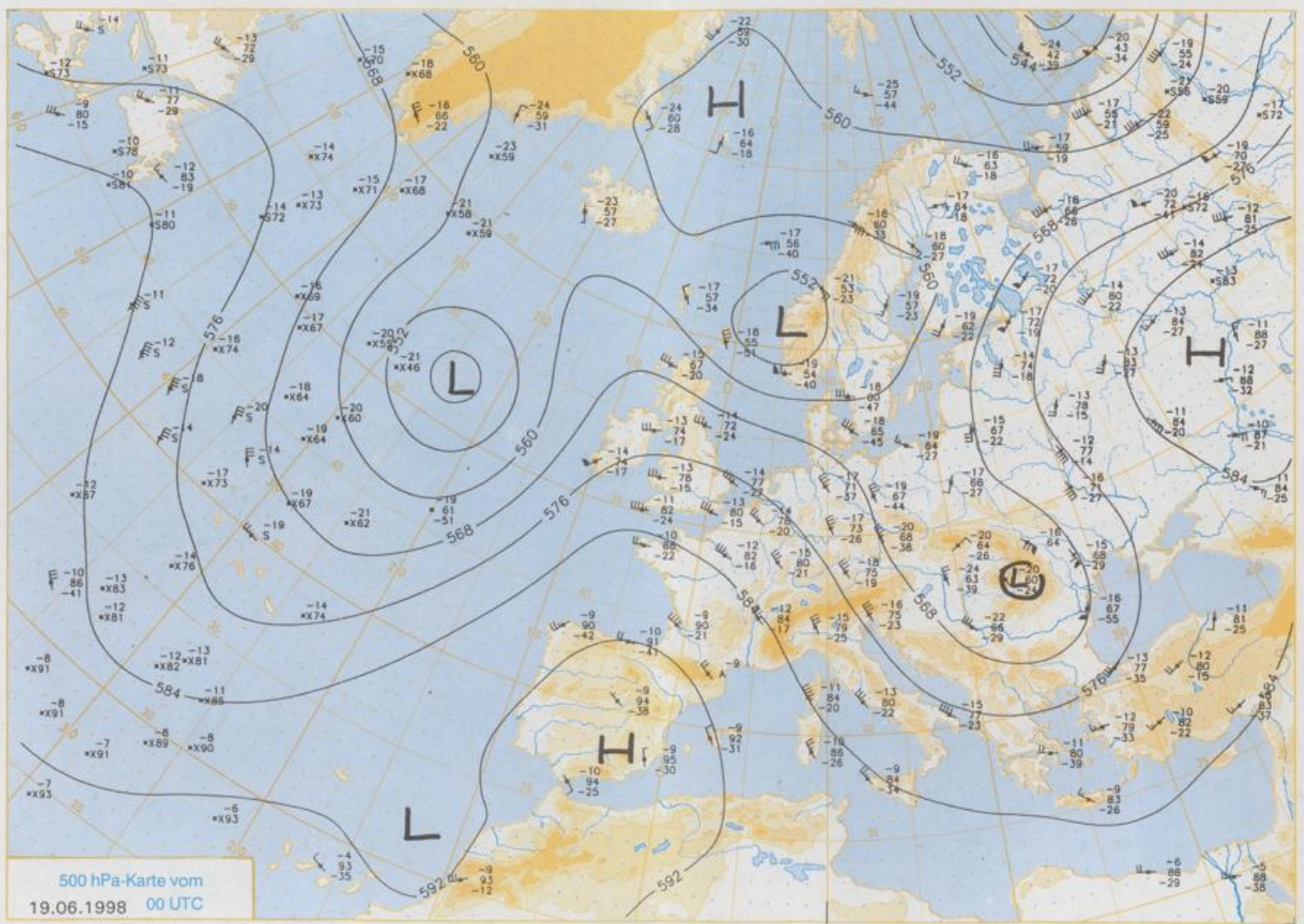
Ein Hoch mit Schwerpunkt über dem südlichen Mitteleuropa schwächt sich ab, bleibt aber am Sonntag im größten Teil Deutschlands wetterbestimmend. Nur der Norden wird vorübergehend von einer schwachen Störung beeinflusst. Dort ziehen am Sonntag Wolkenfelder durch, es bleibt aber meist niederschlagsfrei. Abends kann es im Emsland zur Bildung starker Quellbewölkung mit nachfolgenden Gewittern kommen. In den anderen Gebieten ist es heiter und trocken. Nach Frühtemperaturen zwischen 12°C im Osten und 16°C im Westen werden am Tage Höchstwerte zwischen 29°C im Norden und 34°C im Süden erreicht. Es weht ein schwacher bis mäßiger, tagsüber gelegentlich auffrischender Wind aus Süd bis Südwest.

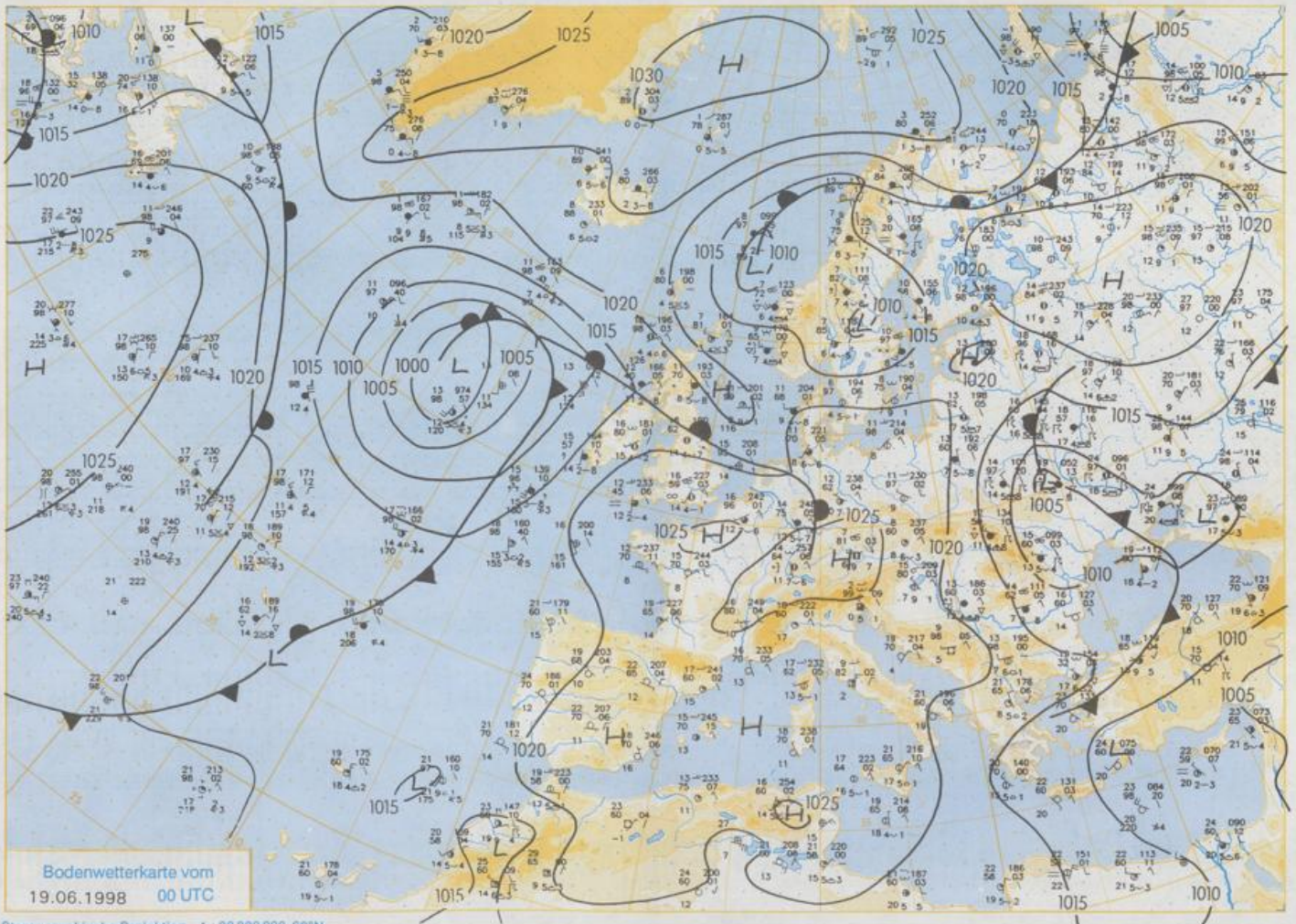
Stereographische Projektion 1 : 60 000 000 60°N



### Weitere Aussichten für Montag, den 21.06.98

Im Osten und Süden anfangs noch sonnig, später auch dort wie bereits in den anderen Gebieten zum Teil kräftige Schauer und Gewitter. Tageshöchsttemperaturen im Osten und Süden bei 30°C, in den anderen Gebieten um 26°C.





Wettermeldungen von Freitag, dem 19. Juni 1998 06 UTC

Station	Bar.-höhe (m)	Luftdr. red. NN (hPa)	Wetter	Deutschland											Extremwerte der Lufttemperatur in der Dekade vom 11.06. bis 20.06.			
				Wind km/h	Temperaturen (Grad C)				Nacht 5 cm	Sonne Vort. Std.	RR 24h mm	Schnee höhe cm	seit	in	Tmax	Datum	Tmin	Datum
					Luft 2 m	Tau-punkt	Max	Mittel										
Helgoland	8	1019.8	bedeckt	WSW	22	14.3	14.3	16.2	14.5	13.6	13	14.6	2	1952	23.8	17.06.1968	6.9	12.06.1978
List / Sylt	29	1019.8	Regen	NNW	2	13.1	12.9	16.3	13.1	11.7	9	15.9	0.2	1937	30.6	17.06.1968	6.6	13.06.1941
Leck	17	1019.8	Sprühregen	ESE	4	12.2	11.0	17.0	12.6	7.3	4	14.6	0.4	1974	27.3	15.06.1977	2.0	19.06.1985
Husum	37	1019.3	Sprühregen	SE	8	13.0	13.0	17.3	12.6	9.4	4	13.8	0.0					
Schleswig	48	1020.2	Sprühregen	S	5	13.1	11.4	18.4	13.4	9.4	7	12.4	0.0	1947	29.2	17.06.1968	4.0	17.06.1956
Kiel	31	1020.6	Sprühregen	S	9	13.8	11.5	18.6	13.1	9.3	4	12.3	0.0	1940	31.7	20.06.1954	3.2	18.06.1982
Westermarkdf.	8	1020.8	stark bew.	S	4	13.8	12.9	17.0	14.7	8.8	8	10.8	0.0	1948	27.7	18.06.1957	2.7	12.06.1955
Arkona	42	1021.5	leicht bew.	SW	9	12.8	9.5	17.5	12.2	8.4	7	7.9	0.6	1951	26.3	14.06.1964	5.2	11.06.1955
Norderney	16	1020.6	Sprühregen	SW	18	14.8	14.4	17.0	14.6	13.8	14	9.7	4	1947	31.8	13.06.1964	7.5	14.06.1958
Bremerhaven	11	1021.0	stark bew.	SW	22	14.6	13.5	17.7	15.2	13.7	14	8.9	1	1949	32.2	13.06.1964	6.2	14.06.1958
Cuxhaven	12	1020.4	Sprühregen	WSW	15	14.9	14.1	18.1	15.4	13.9	13	13.3	1	1946	30.5	17.06.1968	4.9	17.06.1947
Hamburg/Flugh.	15	1020.9	Sprühregen	SSW	15	14.0	13.3	19.7	14.8	13.6	10	9.2	0.4	1891	33.9	11.06.1937	1.3	12.06.1942
Lübeck	15	1021.0	stark bew.	S	11	13.9	13.7	20.9	15.0	10.8	8	12.6	0.3	1890	33.2	17.06.1968	1.5	11.06.1927
Boltenhagen	17	1021.3	stark bew.	SSW	13	13.5	13.1	18.5	14.5	10.0	9	12.4	0.0	1951	32.3	17.06.1966	3.3	12.06.1955
Schwerin	68	1021.4	stark bew.	SW	13	13.7	13.1	18.6	14.7	11.0	10	11.2	0.0	1947	32.5	20.06.1954	3.6	12.06.1955
Warnemünde	10	1020.8	stark bew.	SSW	9	13.7	11.4	18.6	14.7	10.5	8	10.8	0.0	1951	33.0	20.06.1954	4.7	12.06.1955
Teterow	50	1021.6	stark bew.	S	9	12.6	12.5	19.5	14.5	9.3	6	10.0	0.0	1947	32.7	20.06.1954	2.2	18.06.1978
Barth	7	1020.8	wolkig	S	4	11.3	10.0	17.9	13.0	5.1	4	10.5	0.0	1967	34.0	18.06.1968	2.6	17.06.1978
Greifswald	6	1021.7	wolkig	SW	11	13.0	10.7	18.9	13.1	7.6	5	9.4	0.0	1951	32.7	14.06.1964	3.9	12.06.1955
Ueckermünde	7	1022.8	leicht bew.	SSW	9	12.2	9.2	19.0	14.5	8.1	6	8.3	0.0	1951	33.5	14.06.1964	3.0	17.06.1973
Emden	5	1020.4	Sprühregen	SW	15	14.0	13.6	18.9	15.0	13.5	13	5.6	5	1947	32.0	13.06.1964	2.9	14.06.1958
Oldenburg	20	1021.1	Sprühregen	SW	9	13.8	13.1	18.7	14.8	13.5	13	7.6	4					
Bremen/Flugh.	5	1021.4	stark bew.	SW	15	14.2	13.8	19.6	15.4	13.4	13	6.5	0.6	1890	33.1	11.06.1937	2.4	14.06.1939
Sothau	78	1022.2	bedeckt	WSW	11	13.9	12.8	19.4	15.0	13.3	13	5.8	0.1	1948	32.9	13.06.1964	2.2	13.06.1967
Boizenburg	46	1022.2	Sprühregen	S	8	13.4	12.7	19.3	14.3	12.5	12	8.6	1	1951	32.2	17.06.1966	3.2	11.06.1955
Lüchow	18	1022.3	bedeckt	SSW	8	13.7	13.7	17.4	13.9	9.9	8	4.5	0.4	1955	31.7	17.06.1966	2.2	18.06.1982
Seehausen/Altm.	23	1022.9	Regen	SW	8	14.3	12.3	18.7	14.6	11.8	10	5.6	0.4					
Marnitz	85	1022.2	wolkig	SSW	8	13.8	12.1	17.7	13.0	11.8	8	6.8	0.4	1951	32.7	17.06.1968	3.2	18.06.1978
Neuruppin	39	1022.8	wolkig	SSW	4	12.4	11.7	18.6	14.0	10.0	6	7.3	0.0	1958	31.8	17.06.1966	3.9	11.06.1967
Neubrandenburg	80	1022.2	stark bew.	SSW	13	12.4	11.8	18.7	13.5	9.4	8	10.2	0.0					
Angermünde	55	1022.6	wolkig	S	5	12.4	11.6	18.9	13.0	7.9	5	7.9	1	1951	33.9	20.06.1954	2.8	12.06.1984
Lingen	26	1021.5	Regen	SW	8	14.3	14.0	17.7	13.9	13.1	12	0.7	6	1951	32.8	13.06.1964	2.5	16.06.1956
Münst.-Osn./Flugh.	53	1022.4	bedeckt	S	9	14.7	14.0	15.1	13.2	13.2	13	9	0.0					
Osnabrück	97	1022.4	stark bew.	SW	11	14.7	13.6	15.7	13.1	13.1	13	4	0.0	1952	32.2	13.06.1964	3.4	11.06.1958
Diepholz	43	1022.0	stark bew.	SW	9	14.3	13.7	17.4	14.1	13.2	13	1.1	0.4	1952	32.8	13.06.1964	0.7	18.06.1955
Bad Salzungen	139	1022.8	Regen	SSW	5	13.5	13.0	14.2	12.6	12.7	12	7	0.0	1935	33.4	11.06.1937	2.5	20.06.1942
Hannover/Flugh.	59	1022.4	stark bew.	WSW	9	14.5	13.1	18.4	14.5	13.2	12	2.7	0.4	1936	33.7	11.06.1937	1.7	12.06.1947
Braunschweig	88	1023.1	stark bew.	SSW	11	14.3	13.0	17.4	13.8	12.6	12	3.5	0.2	1891	33.1	18.06.1917	3.5	18.06.1955
Gerdelegen	48	1022.7	bedeckt	S	8	13.7	12.2	18.7	14.0	12.0	11	6.0	0.5	1947	33.8	17.06.1966	1.9	19.06.1978
Magdeburg	85	1023.5	Sprühregen	S	5	13.0	11.2	18.0	14.0	11.2	9	7.3	0.1	1947	33.5	20.06.1954	3.7	18.06.1955
Potsdam	100	1023.4	stark bew.	WSW	8	12.7	12.2	19.0	14.0	10.2	8	8.5	0.1	1893	35.0	11.06.1937	3.6	14.06.1913
Berlin-Temp.	49	1023.4	wolkig	still	12.9	11.3	18.7	14.8	10.3	5	7.3	0.0	1876	34.5	11.06.1937	3.8	15.06.1915	
Lindenberg	104	1023.7	wolkig	W	4	12.5	11.6	18.1	13.1	8.5	6	8.4	0.0	1947	33.8	14.06.1964	3.9	13.06.1967
Manschnow	16	1022.6	wolkig	SW	8	12.6	12.2	19.1	13.4	6.2	4	7.2	0.5					
Düsseldorf/Flugh.	41	1023.8	stark bew.	WSW	8	15.5	13.4	16.5	14.4	14.1	14	0.2	2	1970	31.6	16.06.1986	4.4	14.06.1978
Bocholt	24	1022.4	bedeckt	SW	9	14.9	13.8	15.2	13.6	13.6	14	6	0.0	1947	34.3	13.06.1964	2.6	12.06.1947
Essen	161	1023.9	Sprühregen	SW	13	14.4	13.2	15.1	13.2	13.2	13	2	0.0	1935	31.3	13.06.1964	3.7	13.06.1939
Lüdenscheid	392	1023.6	stark bew.	WSW	9	13.2	12.7	13.2	11.6	11.6	12	4	0.0					
Kahler Asten	859	-	in Wolken	WSW	21	10.3	10.3	9.2	8.2	8.6	9	13	0.0	1955	26.1	13.06.1964	0.4	11.06.1955
Bad Lippspringe	158	1023.2	Sprühregen	SSE	4	13.8	13.6	13.9	12.1	12.3	12	17	0.0	1951	31.9	13.06.1964	2.0	16.06.1985
Kassel	233	1023.7	Sprühregen	S	5	12.6	12.2	15.4	12.4	12.2	12	0.1	7	1951	32.9	20.06.1954	3.5	11.06.1955
Göttingen	171	1023.7	Regen	SSW	5	13.9	13.0	14.3	12.3	12.5	12	4	0.0	1947	32.0	20.06.1954	1.9	18.06.1955
Leinefelde	356	1023.6	stark bew.	WSW	4	12.8	12.4	12.6	11.5	11.3	11	0.2	4	1957	28.8	18.06.1957	1.8	13.06.1967
Braunlage	610	1023.3	Nebel	WSW	8	10.6	10.6	11.4	9.6	10.0	10	3	0.0	1936	29.4	11.06.1937	1.2	15.06.1966
Brocken	1153	-	in Wolken	W	30	8.4	8.0	6.9	6.0	6.5	7	0.1	4	1951	23.1	20.06.1954	-1.2	11.06.1955
Artern	166	1024.0	bedeckt	WSW	5	13.6	12.6	16.9	13.8	12.4	12	2.4	1	1954	33.1	20.06.1954	3.4	12.06.1955
Leipzig/Flugh.	149	1023.9	Regen	SW	11	14.2	12.3	17.2	14.0	10.9	9	5.2	0.0	1951	33.2	13.06.1964	4.6	13.06.1962
Wittenberg	106	1023.5	stark bew.	SW	5	13.9	13.1	17.8	14.2	10.1	8	5.7	0.0	1951	33.4	13.06.1964	4.0	12.06.1955
Oschatz	152	1024.3	wolkig	WSW	11	13.8	12.3	17.9	13.1	10.4	9	6.4	0.0					
Dresden/Flugh.	232	1024.3	leicht bew.	SSW	5	12.6	11.9	16.7	13.2	10.0	8	4.3	0.0	1917	33.7	11.06.1937	3.4	13.06.1967
Dobruß-Kir.	100	1024.2	leicht bew.	SW	5	13.0	12.0	18.5	14.1	9.5	7	6.7	0.0	1951	33.3	20.06.1954	2.8	18.06.1955
Cottbus	70	1023.8	leicht bew.	WSW	9	13.4	12.7	20.2	15.2	9.2	6	5.9	0.0	1951	34.2	13.06.1964	1.4	12.06.1984
Görlitz	238	1023.9	wolkig	W	9	12.8	11.3	18.0	13.0	8.5	7	5.3	0.2	1951	30.8	18.06.1968	2.6	12.06.1984