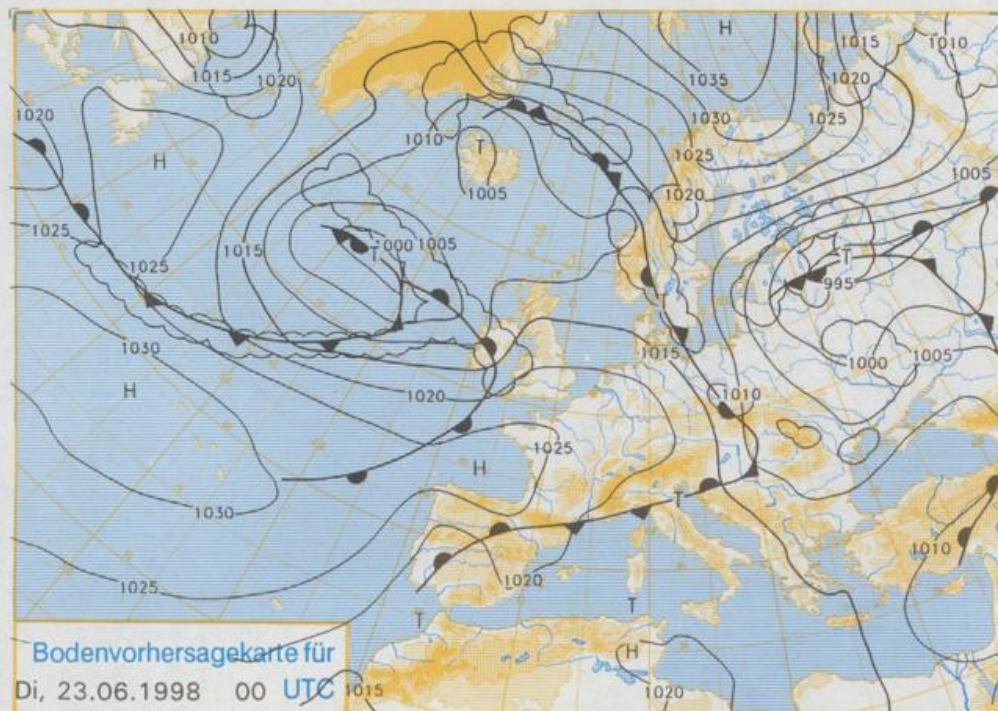


Stereographische Projektion 1 : 60 000 000 60°N



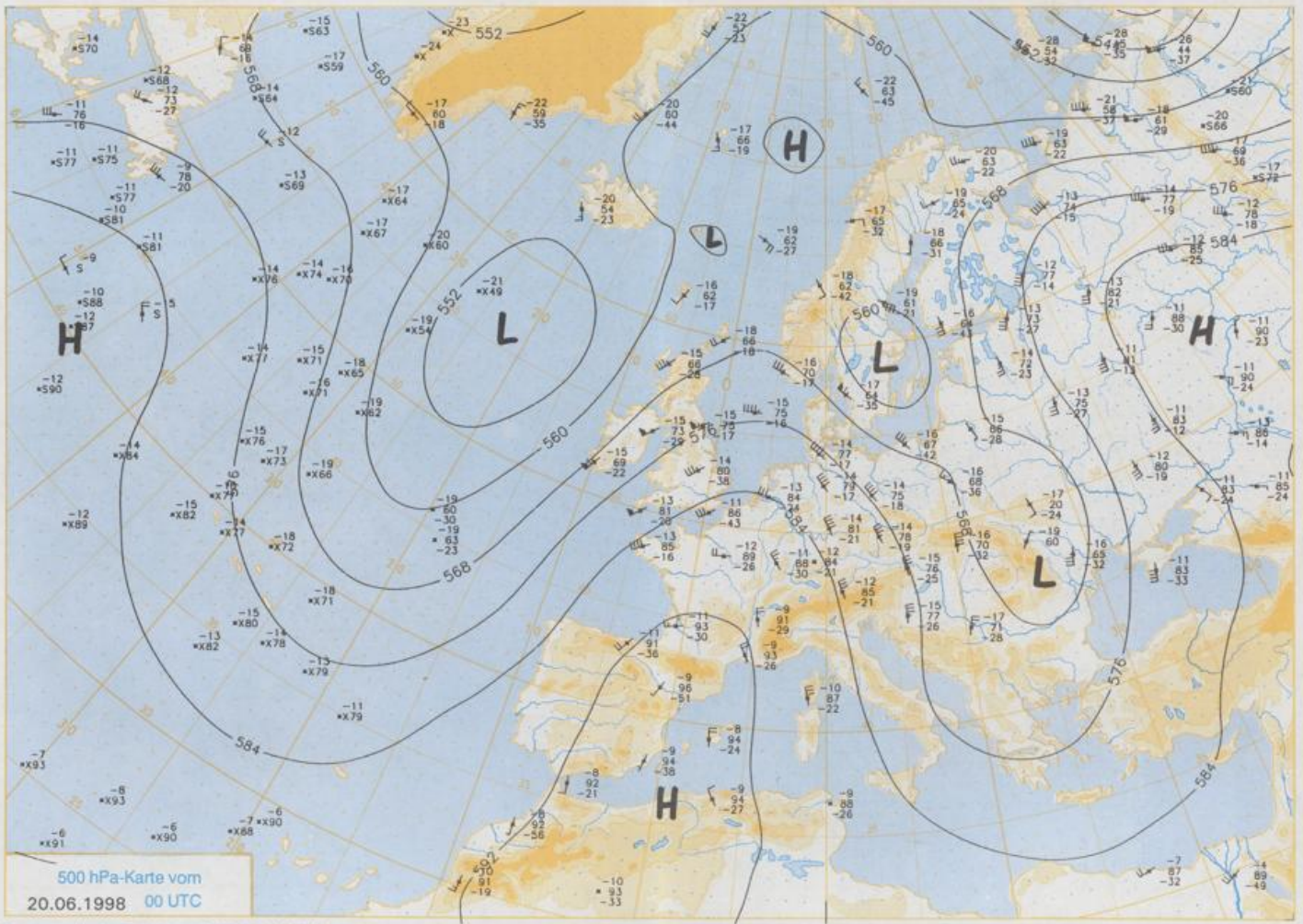
Deutschland-Vorhersage für Montag, 22.06.98

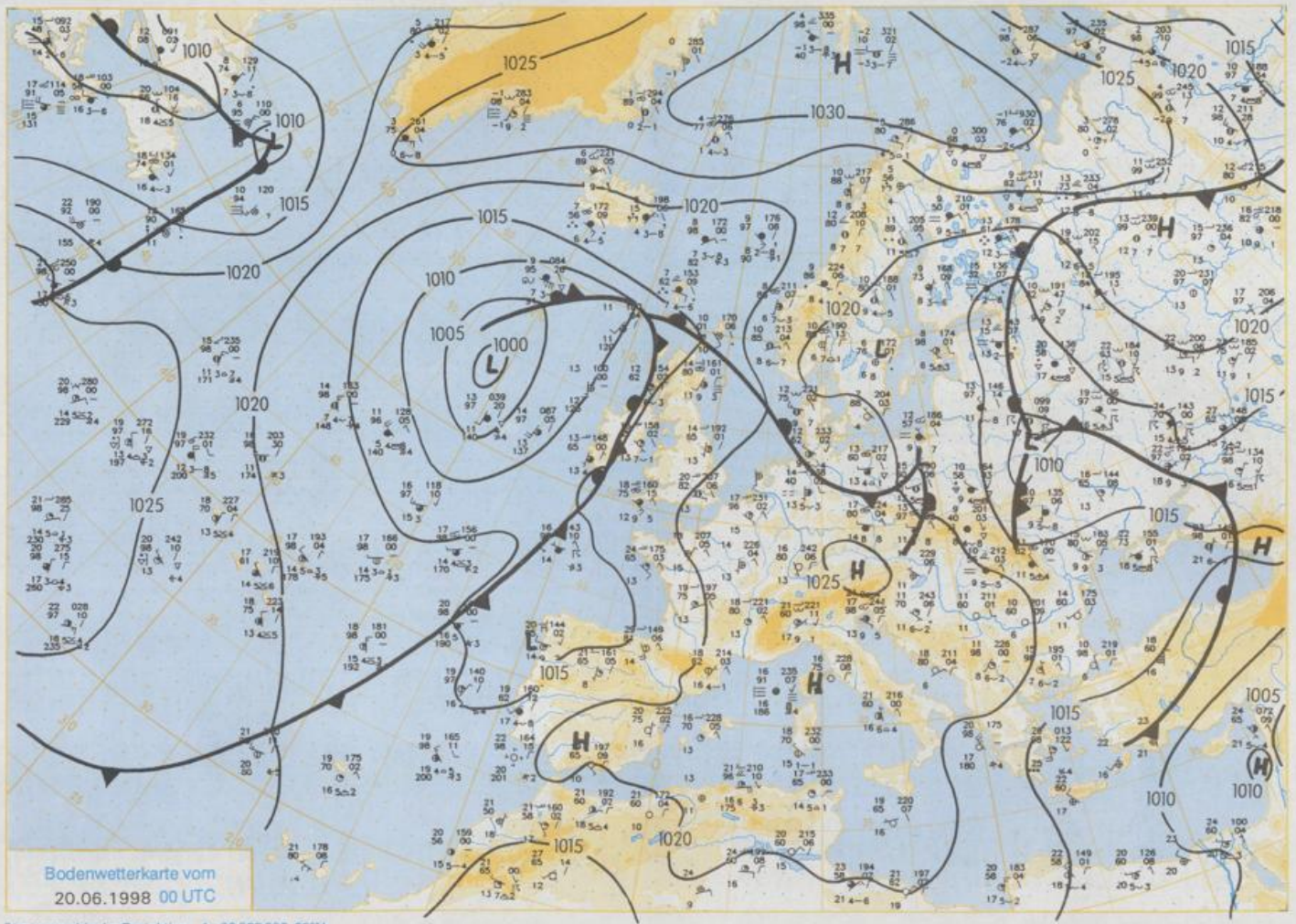
Eine Kaltfront hat mit ihren Hebungsprozessen den Norden und äussersten Westen Deutschlands erreicht. Sie überquert im Tagesverlauf Deutschland südostwärts. Hinter ihr fließt merklich kühlere Luft in den Vorhersagebereich ein, die unter einen nachfolgenden Hochkeil gelangt.

Nach nächtlichen Tiefstwerten zwischen 15 und 20°C ist es anfangs im Südosten noch heiter. Später ist es hier wie schon im übrigen Deutschland wolzig, zeit- und gebietsweise auch stärker bewölkt bis bedeckt und Regen, Schauer, teils mit Gewittern überqueren Deutschland südostwärts. Im Tagesverlauf lockert die Bewölkung von Westen her auf und einzelne Schauer sind noch möglich. Die Tageshöchsttemperaturen liegen im Süden und Südosten noch bei 27°C, in den übrigen Gebieten nur noch um 20°C.

Weitere Aussichten für Dienstag, 23.06.98

Wechselnd wolzig mit zunehmenden Aufheiterungen, nach deutlichem Temperaturrückgang einsetzende Erwärmung.





Wettermeldungen von Samstag, dem 20. Juni 1998 06 UTC

Station	Bar.- höhe (m)	Luftdr. red.NN (hPa)	Wetter	Wind km/h	Deutschland					Sonne Vort. Std.	RR 24h mm	Schnee höhe cm	Extremwerte der Lufttemperatur					
					Luft 2 m	Tau- punkt	Temperatur (Grad C)		Nacht 5 cm				in Dekade vom	11.06. bis Datum				
							Max	Mittel							Min	Tmax	Tmin	
Helgoland	8	1023.5	stark bew.	WSW	15	14.8	14.8	16.3	15.0	14.2	14	0.2		1952	23.8	17.06.1968	6.9	12.06.1978
List / Sylt	29	1023.1	Sprühregen	W	9	14.4	14.0	16.6	13.9	12.7	11	4.0	1	1937	30.6	17.06.1968	6.6	13.06.1941
Leck	17	1023.2	stark bew.	still		13.1	11.0	18.6	13.8	10.4	8	3.3	0.5	1974	27.3	15.06.1977	2.0	19.06.1985
Husum	37	1023.3	Sprühregen	SE	4	13.4	12.5	18.9	13.5	11.7	9	4.2	0.0					
Schleswig	48	1024.1	stark bew.	NW	4	13.6	10.6	20.2	15.2	10.9	10	2.0	0.1	1947	29.2	17.06.1968	4.0	17.06.1966
Kiel	31	1023.9	stark bew.	NW	8	14.1	11.0	16.2	14.9	11.5	10	0.1	0.7	1940	31.7	20.06.1954	3.2	18.06.1982
Westermarckd.	8	1023.3	stark bew.	NW	13	14.3	7.2	16.6	14.3	13.9	13	3.2	0.4	1948	27.4	17.06.1957	2.7	12.06.1955
Arkona	42	1022.6	stark bew.	NW	21	12.5	9.7	16.8	12.1	9.7	9	6.9	1	1951	26.3	14.06.1964	5.2	11.06.1955
Norderney	16	1023.9	bedeckt	SW	5	15.7	14.5	17.3	15.1	14.2	14	0.0	0.0	1947	31.8	13.06.1964	7.5	14.06.1958
Bremerhaven	11	1024.3	stark bew.	W	5	15.8	14.0	19.5	16.4	14.9	14	0.1	0.4	1949	32.2	13.06.1964	6.2	14.06.1958
Cuxhaven	12	1023.8	stark bew.	WSW	4	15.4	14.2	17.9	15.6	15.0	15	0.5		1946	30.5	17.06.1968	4.9	17.06.1947
Hamburg/Flugh.	15	1024.0	Sprühregen	W	4	15.2	14.1	19.8	16.7	14.7	12	1.1	0.3	1891	33.9	11.06.1937	1.3	12.06.1942
Lübeck	15	1023.7	bedeckt	NW	8	14.0	12.3	19.3	15.2	11.7	9	0.2	0.0	1890	33.2	17.06.1968	1.5	11.06.1927
Boltenhagen	17	1023.6	stark bew.	WNW	17	14.0	12.8	18.1	14.6	12.6	12	0.3	0.3	1951	33.2	17.06.1966	3.3	12.06.1955
Schwerin	68	1023.3	wolkig	WNW	11	15.2	12.3	18.8	14.9	13.3	10	0.9	0.0	1947	32.5	20.06.1954	3.6	12.06.1955
Warnemünde	10	1022.6	stark bew.	NNW	9	15.1	11.3	16.9	15.0	13.6	13	1.3	2	1951	33.0	20.06.1954	4.7	12.06.1955
Teterow	50	1023.0	X	WNW	8	14.4	13.8	18.9	14.8	12.7	12	0.1	48	1947	32.7	20.06.1954	2.2	18.06.1978
Barth	7	1022.5	stark bew.	NW	9	13.8	10.2	16.9	13.8	11.1	10	4.9	0.2	1967	34.0	16.06.1968	2.6	17.06.1978
Greifswald	6	1022.4	stark bew.	NW	8	14.0	12.1	17.8	13.8	11.7	10	4.6	2	1951	32.7	14.06.1964	3.9	12.06.1955
Ueckermünde	7	1023.0	wolkig	W	11	14.2	12.4	19.4	14.0	11.2	9	4.1	2	1951	33.5	14.06.1964	3.0	17.06.1973
Erden	5	1023.3	stark bew.	S	5	15.8	15.5	20.1	15.6	12.9	11	1.8	0.0	1947	32.0	13.06.1964	2.9	14.06.1958
Oldenburg	20	1024.0	stark bew.	ENE	2	15.7	14.7	19.4	16.0	13.5	12	0.2	3					
Bremen/Flugh.	5	1024.0	stark bew.	ESE	2	16.0	15.7	19.3	16.0	15.0	14			1890	33.1	11.06.1937	2.4	14.06.1939
Soitze	78	1024.3	stark bew.	NW	5	14.9	13.9	18.6	16.3	14.5	13	0.2	0.2	1948	32.9	13.06.1964	2.2	13.06.1967
Boizenburg	46	1024.3	stark bew.	N	4	15.0	13.4	19.8	16.1	14.6	14	0.5	0.5	1951	32.2	17.06.1966	3.2	11.06.1955
Lüchow	18	1023.9	bedeckt	NW	4	15.4	14.6	19.9	16.6	14.7	13	0.2	0.0	1955	31.7	17.06.1966	2.2	18.06.1982
Seehausen/Altm.	23	1023.9	stark bew.	NW	17	16.7	13.4	19.3	16.9	14.8	14	0.7	0.0					
Marnitz	85	1023.7	stark bew.	W	15	14.5	13.5	18.9	15.0	13.1	12	0.7	3	1951	32.7	17.06.1968	3.2	18.06.1978
Neuruppin	39	1023.1	stark bew.	WNW	4	15.5	15.2	20.3	16.8	14.3	13	1.7	0.7	1958	31.8	17.06.1966	3.9	11.06.1967
Neubrandenburg	80	1022.7	stark bew.	W	9	14.0	13.9	18.2	14.6	12.8	12	1.7	2					
Angermünde	55	1022.8	bedeckt	W	5	14.4	13.4	20.8	16.2	13.3	13	4.5	0.0	1951	33.9	20.06.1954	2.8	12.06.1984
Lingen	26	1023.4	Nebel	S	5	15.2	14.9	20.1	17.0	14.4	12	0.9	0.3	1951	32.8	13.06.1964	2.5	16.06.1956
Münst.-Osn./Flugh.	53	1024.0	Nebel	SSE	4	14.9	14.8	20.3	17.0	13.7	12		0.6					
Osnabrück	97	1024.1	leicht bew.	ENE	4	16.1	15.3	19.1	16.7	13.5	11		0.1	1952	32.2	13.06.1964	3.4	11.06.1958
Deinholz	43	1023.9	stark bew.	still		15.8	15.7	19.6	16.6	13.0	11	0.6	0.3	1952	32.8	13.06.1964	0.7	18.06.1955
Bad Salzungen	139	1024.2	Nebel	S	4	15.9	15.4	18.9	16.3	14.6	13		0.2	1935	33.4	11.06.1937	2.5	20.06.1942
Hannover/Flugh.	59	1023.9	bedeckt	W	4	16.5	16.0	20.5	17.0	14.2	13	0.3	0.3	1936	33.7	11.06.1937	1.7	12.06.1947
Braunschweig	88	1024.5	bedeckt	W	5	16.5	16.0	19.7	17.1	15.6	15	0.2	0.0	1891	33.1	18.06.1917	3.5	18.06.1955
Gardelegen	48	1023.8	stark bew.	NW	5	16.4	14.1	19.0	16.7	15.4	14	0.1	0.0	1947	33.8	17.06.1966	1.9	19.06.1978
Magdeburg	85	1024.1	stark bew.	W	8	16.5	15.0	19.2	16.5	15.5	15	0.2	0.0	1947	33.5	20.06.1954	3.7	18.06.1955
Potsdam	100	1023.3	stark bew.	WNW	15	16.5	15.6	22.4	17.0	15.6	14	4.5		1893	35.0	11.06.1937	3.6	14.06.1913
Berlin-Temp.	49	1023.0	stark bew.	W	9	16.5	15.2	22.4	17.5	15.7	15	3.7	0.0	1876	34.5	11.06.1937	3.8	15.06.1915
Lindenberg	104	1023.1	stark bew.	WNW	5	15.5	15.0	21.5	17.6	14.7	15	7.9	2	1947	33.8	14.06.1964	3.9	13.06.1967
Manschnow	16	1022.5	Regen	W	4	15.1	13.2	22.5	17.3	14.1	14	9.8	0.0					
Düsseldorf/Flugh.	41	1023.7	leicht bew.	SSE	11	17.5	15.4	22.7	18.2	13.3	11	1.5		1970	31.6	16.06.1966	4.4	14.06.1978
Bocholt	24	1023.2	leicht bew.	SSE	4	16.2	15.7	22.7	18.2	13.2	11	1.5	0.0	1947	33.8	13.06.1964	2.6	12.06.1947
Essen	161	1024.2	leicht bew.	S	8	17.5	15.6	21.7	17.8	15.3	13	0.6	0.0	1935	31.3	13.06.1964	3.7	13.06.1939
Lüdenscheid	392	1024.7	leicht bew.	E	2	13.8	13.8	19.8	16.0	11.5	10	0.7	0.0					
Kahler Asten	859	-	leicht bew.	W	9	13.6	13.5	14.8	12.6	11.9	9	0.2	0.1	1955	26.1	13.06.1964	0.4	11.06.1955
Bad Lippspringe	158	1024.4	leicht bew.	ESE	2	15.6	15.4	19.5	16.4	11.4	10	0.1	1	1951	31.9	13.06.1964	2.0	16.06.1985
Kassel	233	1024.6	Nebel	SSW	2	13.9	13.9	19.5	16.4	13.2	11	0.9	0.4	1951	32.9	20.06.1954	3.5	11.06.1955
Göttingen	171	1024.9	bedeckt	SSW	2	15.7	15.3	20.6	16.4	12.6	11	0.3	0.0	1947	32.0	20.06.1954	1.9	18.06.1955
Leinefelde	356	1024.6	stark bew.	NNW	4	15.6	15.0	18.6	15.3	14.3	12	0.9	0.1	1957	28.8	18.06.1957	1.8	13.06.1967
Braunlage	610	1024.1	wolkig	WSW	9	14.8	13.8	16.1	13.2	12.5	11	0.1	0.6	1936	29.4	11.06.1937	1.2	15.06.1996
Brocken	1153	-	in Wolken	WNW	22	10.0	9.9	11.0	10.2	9.5	10		1	1951	23.1	20.06.1954	-1.2	11.06.1955
Artern	166	1024.8	stark bew.	SW	2	15.2	14.5	20.7	17.2	13.4	12	0.5	0.0	1954	33.1	20.06.1954	3.4	12.06.1955
Leipzig/Flugh.	149	1024.3	bedeckt	W	11	16.5	15.1	20.5	17.5	15.5	14	2.4	0.0	1951	33.2	13.06.1964	4.6	13.06.1962
Wittenberg	106	1023.6	bedeckt	WNW	9	17.2	15.5	20.8	17.6	15.8	15	2.6	0.0	1951	33.4	13.06.1964	4.0	12.06.1955
Oschatz	152	1024.1	stark bew.	WNW	15	16.8	15.0	20.9	17.3	16.3	16	5.5	0.0					
Dresden/Flugh.	232	1023.7	stark bew.	W	15	16.5	15.3	19.6	16.7	15.4	15	3.5	0.0	1917	33.7	11.06.1937	3.4	13.06.1967
Döberlug-Kir.	100	1023.6	stark bew.	WNW	13	17.3	16.1	21.2	17.3	16.2	14	4.9	0.0	1951	33.3	20.06.1954	2.8	18.06.1955
Cottbus	70	1023.0	stark bew.	WNW	8	16.9	16.1	22.7	18.8	16.2	16	7.0		1951	34.2	13.06.1964	1.4	12.06.1984
Görlitz	238	1022.5	stark bew.	WNW	8	15.9	14.4	20.3	16.6	15.4	15	7.0	0.0	1951	30.8	18.06.1968	2.6	12.06.1984