

Amtsblatt des Deutschen Wetterdienstes

D 7311 A
ISSN 0936-5818

Schutzgebühr monatlich DM 30,25
einschließlich Versandkosten,
Einzelpreis DM 1,25
zuzüglich Versandkosten

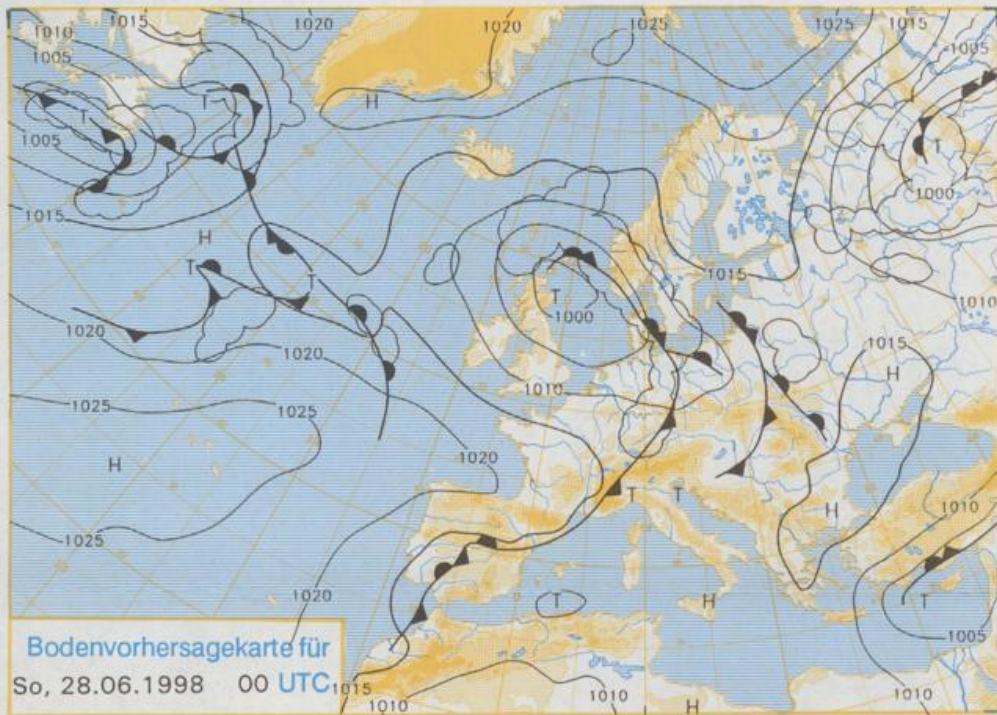
Druck und Verlag: Deutscher Wetterdienst
Frankfurter Straße 135, 63067 Offenbach
Postanschrift: 63004 (Postfach), Telefon: (069) 80 62 - 22 83
Telex: 4152871, Telefax: (069) 80 62 - 24 84
LZB: BLZ 505 000 00 Kto.-Nr.: 505 01004

Erscheint täglich; nur Postbezug

Jahrgang 1998

Freitag, den 26. Juni

Nummer: 177

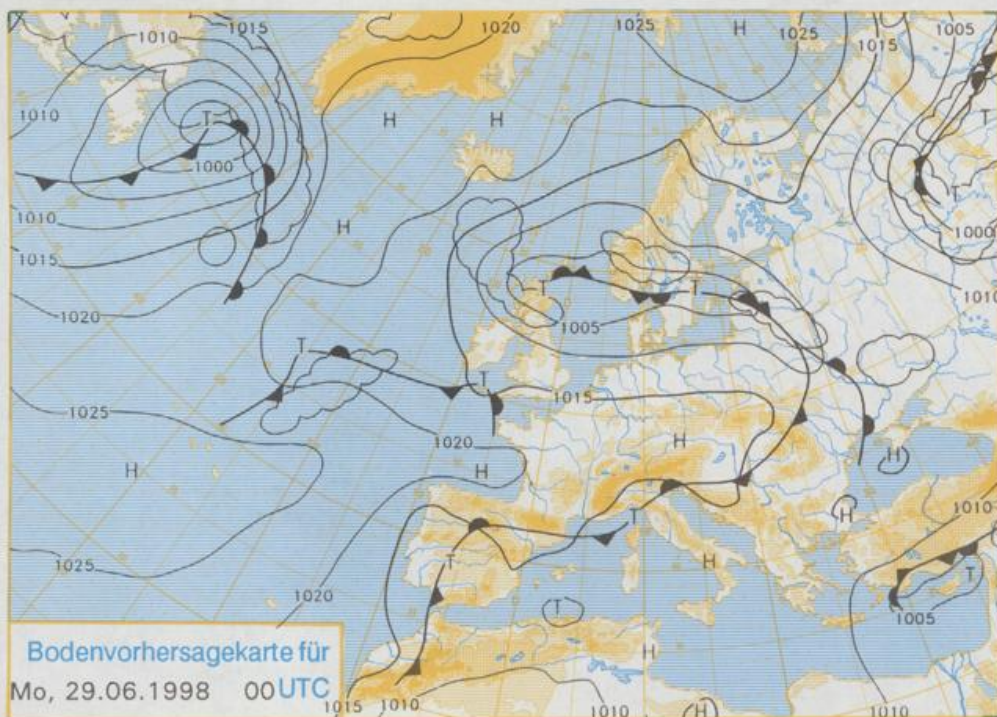


Deutschland-Vorhersage für Sonntag, 28.06.98

Die über dem Osten und Süden Deutschlands angelangte Kaltfront des Tiefs bei Schottland überquert am Vormittag die Alpen und zieht ostwärts ab. Die auf der Rückseite einfließende Kaltluft führt zu leichtem Absinken, so daß sich das Wetter langsam beruhigt.

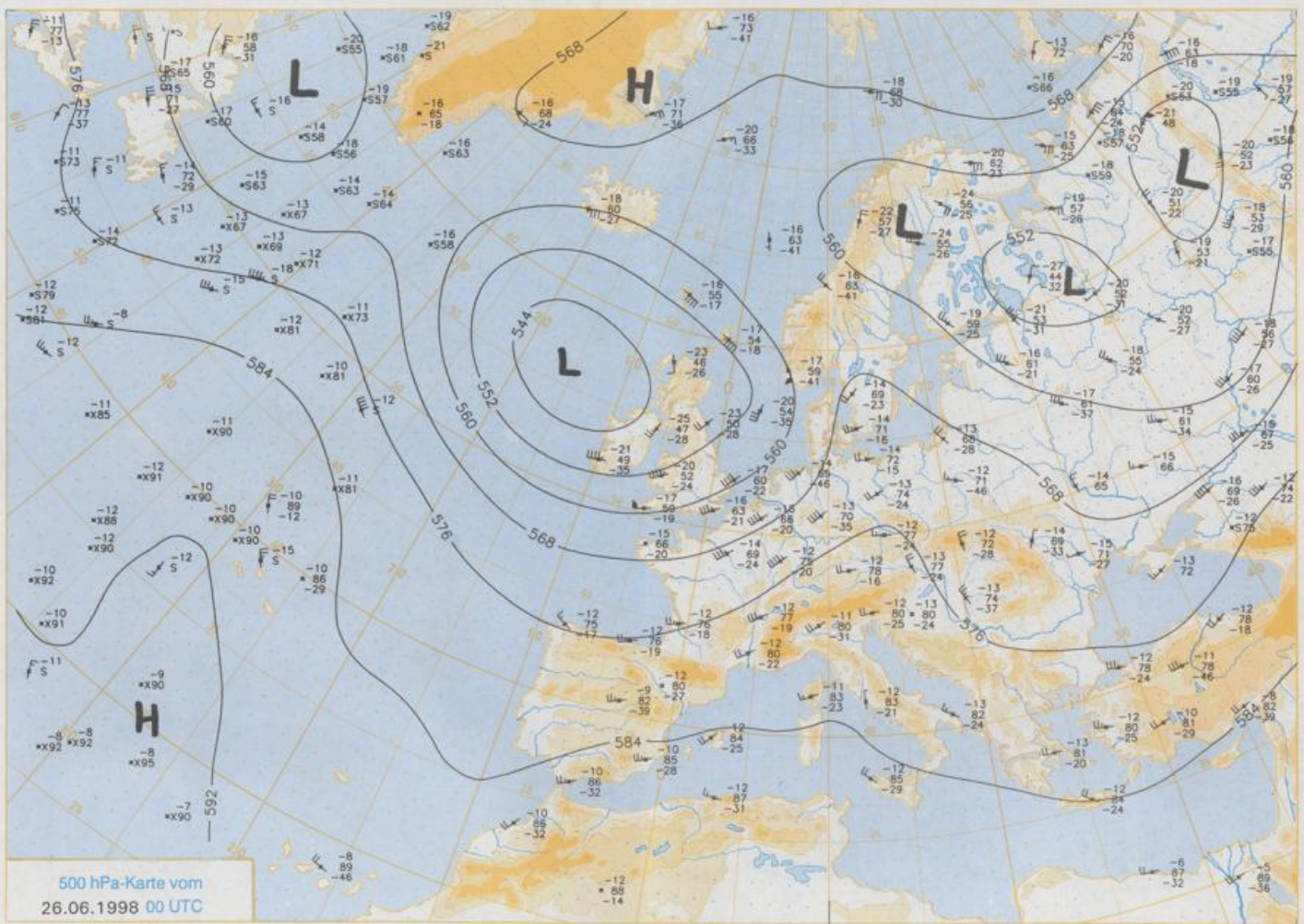
Anfangs wird wechselnde, oft starke Bewölkung mit Schauern und Gewittern erwartet. Im Tagesverlauf lockert die Bewölkung von Westen her, zuerst in der Mitte, später auch in den anderen Gebieten auf, und die Schauer lassen zögernd nach. Nach Frühtemperaturen zwischen 12 und 15 Grad, erreichen die Mittagstemperaturen im Norden 17 bis 22°C in den anderen Gegenden 19 bis 25°C. Im Norden weht mäßiger bis frischer, in der Mitte und im Süden schwacher Westwind.

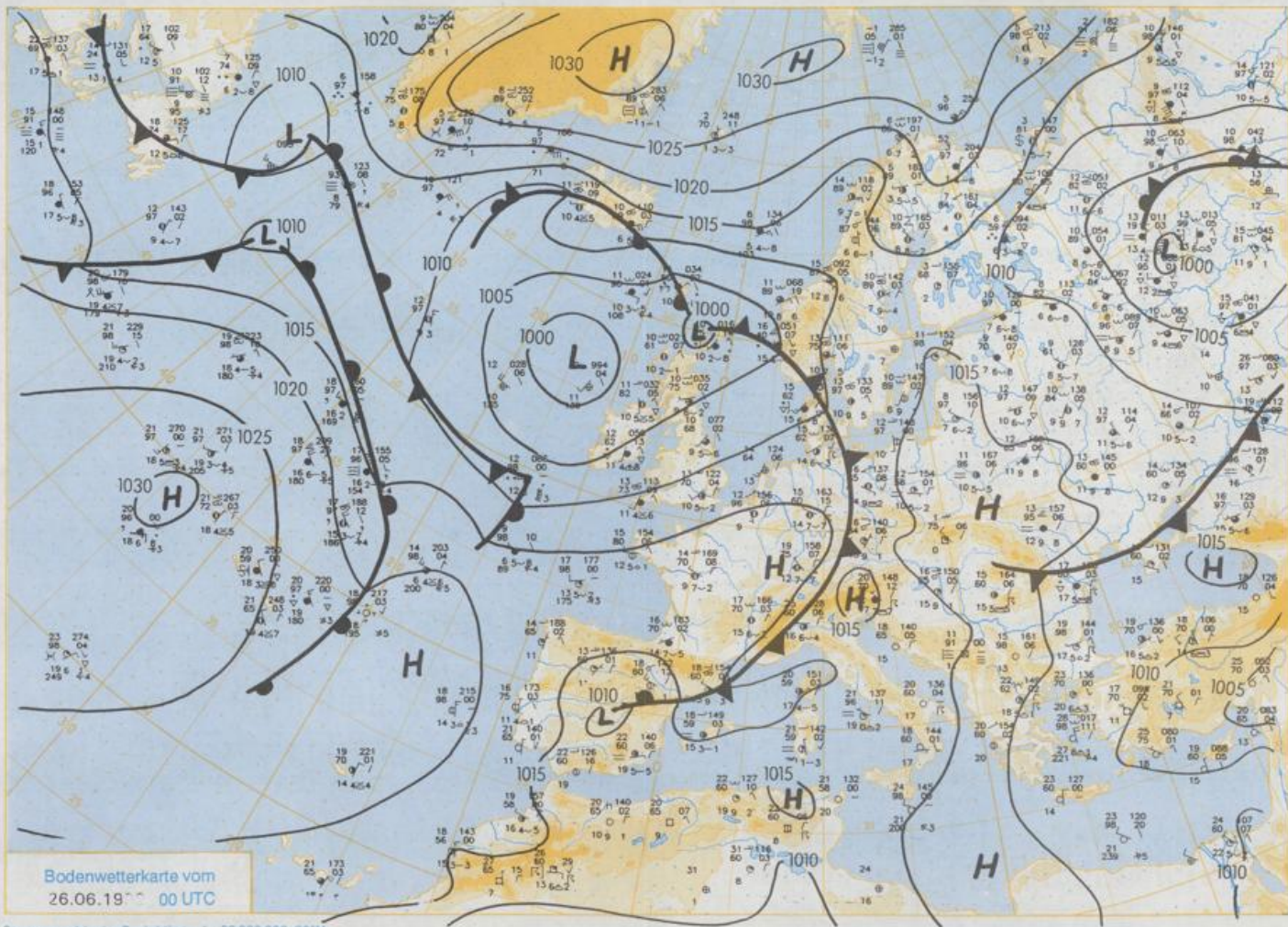
Stereographische Projektion 1 : 60 000 000 60°N



Weitere Aussichten für Montag, 29.06.98

Teils heiter, teils wolbig, im Küstenbereich einzelne Schauer, sonst meist trocken. Tageshöchsttemperaturen im Norden 18 bis 20°C, im Süden 22 bis 24°C.





Bodenwetterkarte vom
26.06.19... 00 UTC

Stereographische Projektion 1 : 30 000 000 60°N

Wettermeldungen von Freitag, dem 26. Juni 1998 06 UTC

Station	Bar.- höhe (m)	Luftdr. red.NN (hPa)	Wetter	Wind km/h	Deutschland					Sonne Vort. Std.	RR 24h mm	Schnee höhe cm	Extremwerte der Lufttemperatur in der Dekade vom 21.06. bis 30.06.					
					Luft 2 m	Temperaturen (Grad C)		Nacht 5 cm	Tmax Datum				Tmin Datum					
						Tau- punkt	Max Vortag							Mittel 2 m				
Helgoland	8	1013.1	leicht bew.	SSW	28	15.0	12.9	20.0	16.7	14.7	14	7.1	15	1952	25.6	30.06.1992	8.9	21.06.1996
List / Sylt	29	1012.7	leicht bew.	WSW	22	15.3	13.6	22.7	17.6	13.3	12	6.1	16	1937	29.6	26.06.1941	7.8	21.06.1996
Leck	17	1013.3	wolkig	SW	11	16.0	13.5	24.6	18.2	10.1	7	3.3	15	1974	29.5	29.06.1992	2.3	22.06.1987
Husum	37	1013.1	leicht bew.	SW	13	14.7	13.7	24.2	18.6	10.9	9	6.2	7					
Schleswig	48	1013.8	leicht bew.	SW	9	14.5	12.7	23.6	18.7	12.0	11	6.5	5	1947	34.7	29.06.1947	4.7	21.06.1996
Kiel	31	1013.9	leicht bew.	SW	13	16.1	14.2	23.4	18.8	12.3	12	10.1	11	1940	33.7	29.06.1947	3.6	22.06.1987
Westermarckd.	8	1013.6	leicht bew.	W	21	15.8	13.6	21.7	17.4	15.5	15	10.9	4	1948	30.8	27.06.1973	6.2	21.06.1959
Arkona	42	1013.2	Regen	W	28	14.9	14.4	17.3	14.6	13.7	14	15.4	1	1951	28.1	30.06.1987	7.2	21.06.1996
Norderney	16	1013.7	leicht bew.	SSW	18	15.1	12.7	25.8	17.0	14.3	13	5.0	13	1947	32.2	29.06.1947	8.8	21.06.1994
Bremerhaven	11	1014.4	leicht bew.	SW	24	14.7	11.6	26.4	19.7	13.4	13	4.7	13	1948	30.8	30.06.1992	6.0	21.06.1964
Cuxhaven	12	1013.9	leicht bew.	WSW	17	15.3	12.2	25.6	19.1	13.0	11	5.8	18	1946	33.6	29.06.1947	5.1	21.06.1964
Hamburg/Flugh.	15	1014.6	leicht bew.	SW	9	15.3	13.4	25.6	19.4	12.1	10	7.7	11	1891	34.5	29.06.1947	3.0	24.06.1944
Lübeck	15	1014.3	leicht bew.	WSW	9	15.2	14.6	26.1	19.6	13.3	12	10.4	12	1890	34.0	29.06.1947	3.1	22.06.1942
Boltenhagen	17	1014.3	leicht bew.	WSW	11	15.4	14.0	23.0	17.6	14.3	14	12.6	15	1951	31.5	27.06.1973	3.7	21.06.1959
Schwerrn	68	1014.4	leicht bew.	W	9	15.5	13.7	24.8	19.2	14.4	14	13.7	11	1947	34.1	29.06.1947	5.6	30.06.1956
Warmemünde	10	1013.6	stark bew.	WNW	26	16.1	13.5	24.3	18.8	15.9	15	13.3	1	1951	32.3	27.06.1973	6.9	24.06.1957
Teterow	50	1014.1	bedeckt	WNW	11	15.6	15.0	24.7	18.9	15.0	15	14.0	0.4	1947	33.3	30.06.1992	4.9	21.06.1959
Berth	7	1013.0	bedeckt	W	17	16.1	14.9	21.9	17.1	14.6	14	11.8	1	1967	34.0	27.06.1976	5.7	25.06.1978
Greifswald	6	1013.4	bedeckt	W	11	16.0	15.1	20.3	16.8	15.0	14	14.1	0.1	1951	32.0	27.06.1973	4.0	21.06.1959
Ueckermünde	7	1014.1	bedeckt	S	13	16.0	12.7	20.7	18.1	15.1	14	13.0	0.0	1951	34.1	29.06.1994	1.8	21.06.1959
Emden	5	1013.5	leicht bew.	SSW	21	13.6	10.3	26.6	15.9	13.1	11	5.2	15	1947	32.7	28.06.1947	5.7	21.06.1994
Oldenburg	20	1013.9	leicht bew.	WSW	9	14.1	9.4	26.6	19.2	12.1	10	5.3	9					
Bremen/Flugh.	5	1014.9	leicht bew.	SW	11	13.9	13.5	26.7	19.6	9.8	9	7.0	5	1890	34.9	28.06.1947	3.4	21.06.1964
Soltau	78	1015.5	leicht bew.	SW	5	14.0	13.4	26.6	19.7	12.1	11	8.5	12	1948	33.8	30.06.1957	2.7	24.06.1994
Boizenburg	46	1015.4	leicht bew.	W	11	14.6	13.2	24.5	18.6	13.7	13	8.2	10	1951	34.2	27.06.1976	4.9	21.06.1964
Lüchow	18	1015.5	leicht bew.	W	9	15.5	14.3	25.3	18.8	14.8	14	8.9	12	1955	33.1	30.06.1957	3.3	24.06.1994
Seehausen/Altm.	23	1015.5	leicht bew.	W	11	15.8	13.7	25.1	18.4	15.3	15	9.4	13					
Marnitz	85	1014.8	stark bew.	W	13	15.8	14.3	24.2	19.1	15.2	15	13.1	11	1951	33.1	27.06.1976	4.1	21.06.1959
Neuruppin	39	1014.7	stark bew.	W	13	17.3	15.7	23.1	19.3	16.4	15	13.8	0.2	1958	32.5	27.06.1976	5.5	24.06.1994
Neubrandenburg	80	1013.9	stark bew.	W	13	17.1	17.1	23.9	18.6	15.4	15	14.7	0.2					
Angermünde	55	1014.1	Sprühregen	SW	11	16.1	14.8	23.4	18.1	15.0	14	13.8	0.7	1951	34.4	29.06.1994	3.2	21.06.1959
Lingen	26	1014.7	leicht bew.	SSW	9	14.5	11.6	26.9	17.3	10.9	9	5.4	3	1951	33.0	30.06.1957	5.1	26.06.1957
Münst.-Osn./Flugh.	53	1015.5	leicht bew.	S	5	14.2	13.2	27.7	16.7	10.3	7	4.9	2					
Osnabrück	97	1015.5	leicht bew.	S	8	14.8	11.5	27.5	18.6	12.4	9	6.1	4	1952	33.5	30.06.1957	5.1	21.06.1964
Diepholz	43	1015.2	leicht bew.	SSW	5	13.7	11.7	27.6	19.6	10.1	8	5.7	0.9	1952	34.6	30.06.1957	3.8	21.06.1964
Bad Seelitz	139	1015.8	leicht bew.	S	5	14.0	12.5	27.4	19.6	12.9	11	7.3	11	1935	33.8	30.06.1957	4.2	26.06.1937
Hannover/Flugh.	59	1015.3	leicht bew.	WSW	8	15.0	13.2	27.6	20.0	11.5	8	8.1	4	1936	32.6	27.06.1976	3.0	24.06.1949
Braunschweig	88	1016.0	leicht bew.	SW	8	15.3	13.4	26.9	19.8	13.7	12	10.8	2	1891	33.4	29.06.1947	4.3	24.06.1949
Gerdelegen	48	1015.6	leicht bew.	W	9	15.9	13.9	25.8	18.8	14.9	15	7.3	12	1947	34.9	27.06.1976	2.1	24.06.1994
Magdeburg	85	1015.9	leicht bew.	WNW	8	15.9	14.0	25.9	19.2	15.1	14	8.4	25	1947	33.7	29.06.1947	4.9	22.06.1981
Potsdam	100	1015.2	stark bew.	WNW	15	16.5	15.8	24.7	18.6	16.1	16	8.1	5	1893	35.5	29.06.1947	5.0	21.06.1910
Berlin-Temp.	49	1014.8	stark bew.	WNW	18	17.7	16.8	23.7	19.3	16.1	15	11.7	0.9	1876	35.0	29.06.1947	3.1	21.06.1910
Lindenberg	104	1014.7	bedeckt	WSW	4	15.7	15.1	23.7	18.2	14.7	14	9.7	5	1947	34.2	29.06.1947	5.6	24.06.1994
Menschnow	16	1014.0	stark bew.	WSW	9	16.1	15.3	24.3	18.1	13.9	13	13.6	0.4					
Düsseldorf/Flugh.	41	1015.6	wolkig	SSE	8	15.5	12.5	28.0	18.2	11.7	9	5.5	10	1970	34.1	27.06.1976	5.7	25.06.1997
Bocholt	24	1015.1	leicht bew.	SSE	5	12.9	11.5	27.4	17.8	10.9	8	5.5	6	1947	35.7	27.06.1947	3.4	27.06.1952
Essen	161	1016.0	wolkig	S	8	14.3	12.0	26.5	17.3	11.2	9	6.3	4	1935	32.3	27.06.1976	4.2	21.06.1964
Lüdenscheid	392	1016.4	leicht bew.	ESE	2	12.3	11.3	25.4	15.6	10.7	8	7.4	6					
Kahler Asten	859	-	leicht bew.	W	15	10.4	8.0	22.9	15.4	8.9	6	9.0	2	1955	28.1	30.06.1957	0.9	21.06.1964
Bad Lippspringe	158	1016.2	leicht bew.	SE	2	14.2	12.7	27.2	19.8	11.2	9	8.5	4	1951	33.1	30.06.1957	3.6	30.06.1971
Kassel	233	1016.3	Nebel	SSW	4	13.1	12.9	28.0	19.0	12.3	11	10.6	11	1951	32.8	30.06.1957	5.5	26.06.1996
Göttingen	171	1016.5	leicht bew.	SW	2	14.5	13.9	27.8	19.4	11.4	10	11.2	0.6	1947	33.7	27.06.1947	1.3	24.06.1949
Leinefelde	356	1016.3	leicht bew.	WSW	5	14.7	12.5	26.6	18.4	12.8	11	9.0	0.7	1957	31.1	30.06.1957	4.0	26.06.1996
Braunlage	610	1016.1	leicht bew.	WSW	5	12.7	10.8	24.2	16.7	10.3	8	8.4	0.1	1936	29.4	27.06.1947	2.1	25.06.1944
Brocken	1153	-	leicht bew.	WSW	28	9.3	7.1	19.0	13.4	7.5	7	12.0	1	1951	24.4	30.06.1957	-0.2	25.06.1984
Artern	166	1016.2	stark bew.	NW	5	16.2	14.8	27.1	19.8	14.9	13	9.6	5	1954	33.4	30.06.1957	5.4	26.06.1957
Leipzig/Flugh.	149	1015.9	wolkig	WNW	18	16.6	14.3	25.6	20.3	16.2	16	9.6	0.4	1951	36.4	30.06.1957	5.2	26.06.1993
Wittenberg	106	1015.5	bedeckt	NW	8	16.2	14.4	25.3	19.7	16.2	16	8.5	9	1951	34.1	21.06.1954	4.9	24.06.1994
Oschatz	152	1015.9	bedeckt	NW	17	17.3	15.5	25.1	20.5	16.9	16	8.4	0.0					
Dresden/Flugh.	232	1015.6	stark bew.	W	11	17.0	16.3	24.2	19.7	16.8	15	9.5	0.0	1917	34.0	26.06.1935	4.7	21.06.1921
Doblerup-Kir.	100	1015.4	stark bew.	WNW	15	17.9	16.9	25.5	19.2	16.8	15	10.1	0.2	1951	34.8	21.06.1954	3.5	24.06.1959
Cottbus	70	1014.9	stark bew.	W	4	15.9	15.2	24.5	19.2	15.1	15	9.9	6	1951	34.7	29.06.1994	5.0	24.06.1994
Görlitz	238	1014.5	stark bew.	W	13	17.6	15.5	23.0	18.0	14.0	13	10.9		1951	33.2	29.06.1994	5.5	