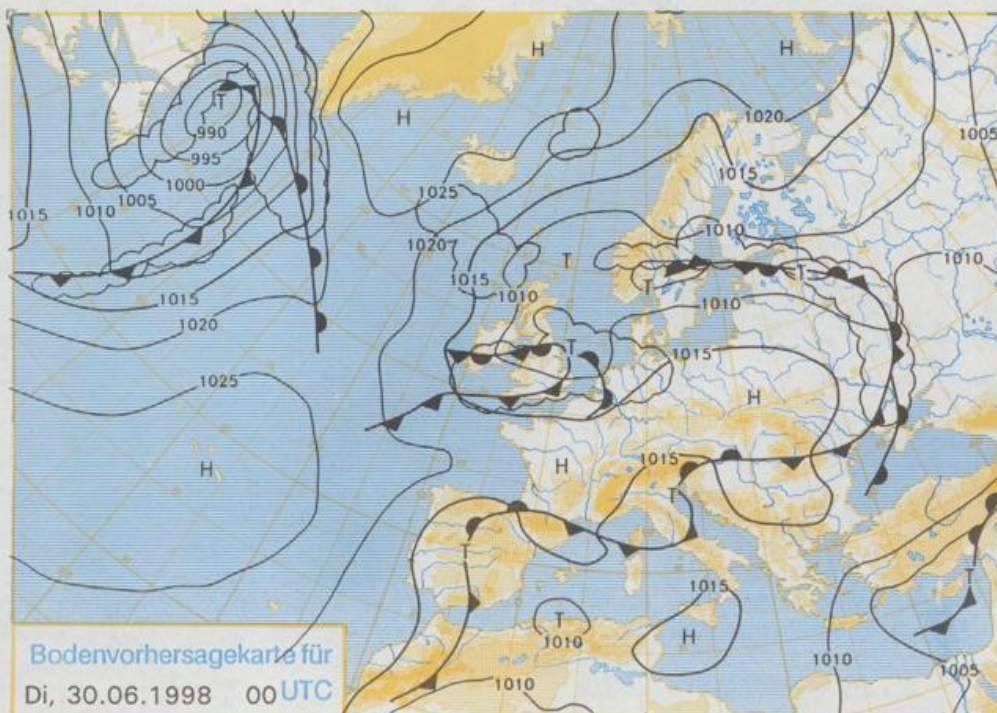


Stereographische Projektion 1 : 60 000 000 60°N



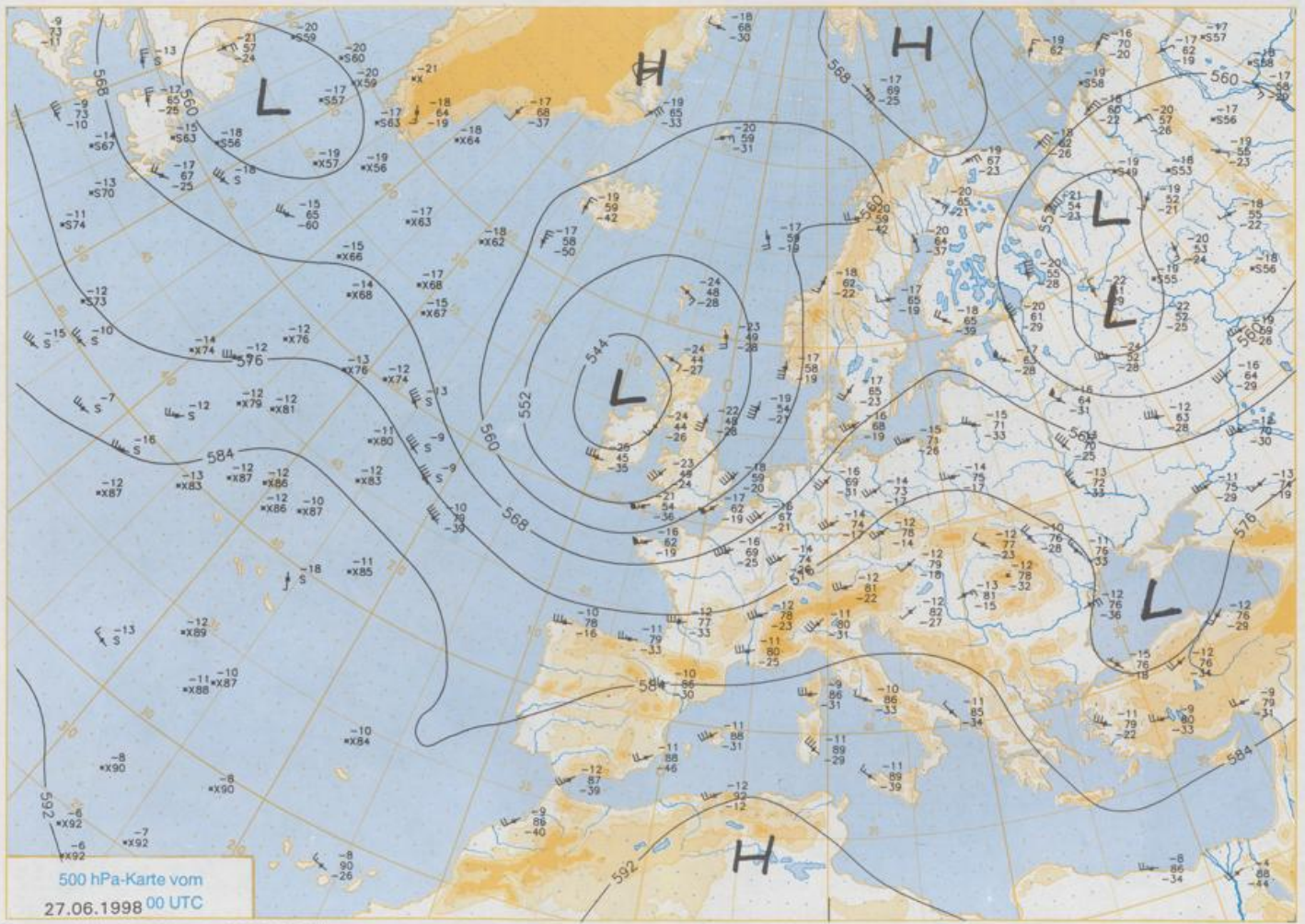
Deutschland-Vorhersage für Montag, 29.06.98

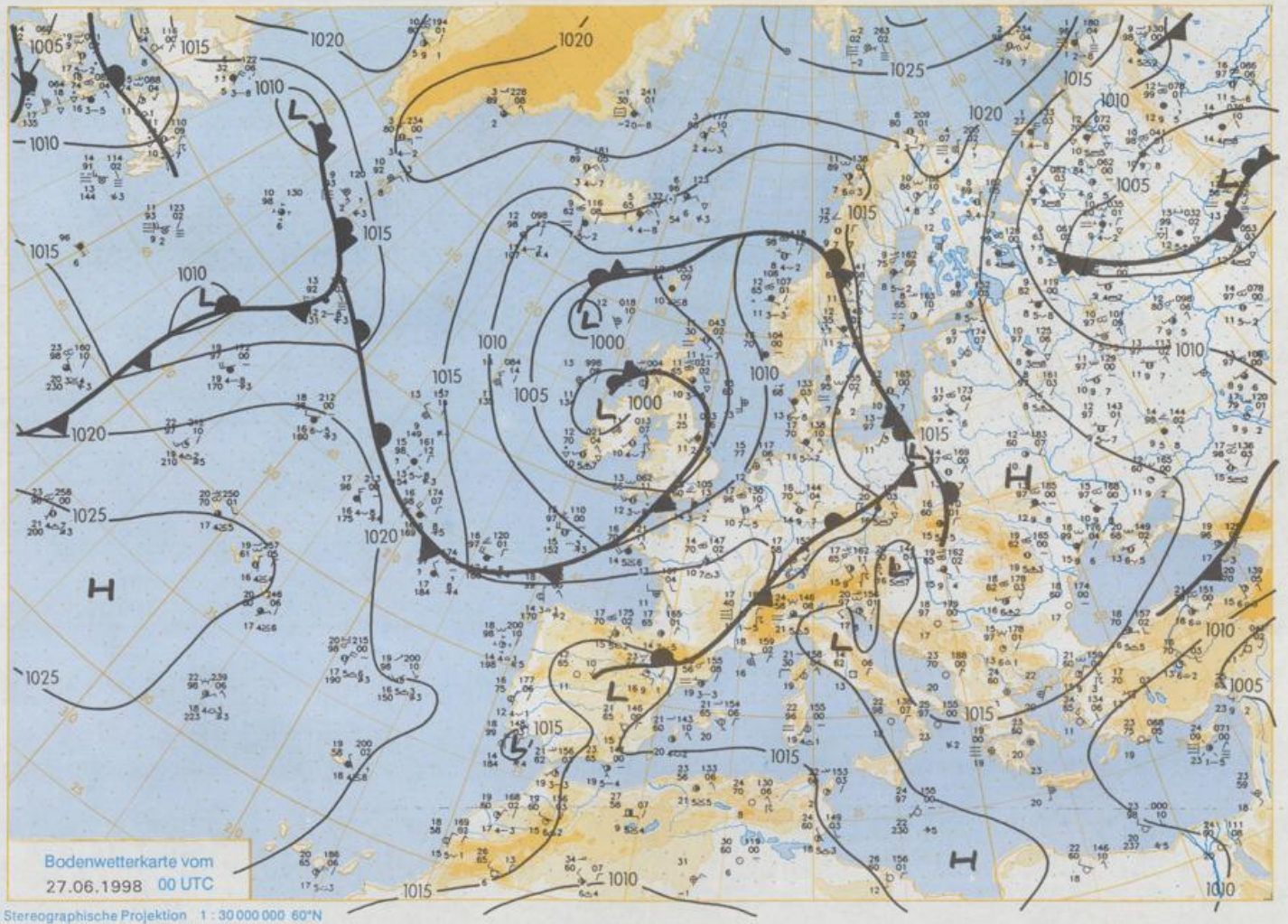
Ein kräftiger Hochkeil hat sich von Frankreich her mehr zum südlichen Mitteleuropa vorgeschoben. Er weitet sich weiter ostwärts aus und löst die Störungsreste auch im südlichen Deutschland auf. An der Nordseite dieses Hochkeils greifen die Hebungsprozesse eines Frontensystems im Tagesverlauf von der Nordsee her auf den Nordwesten und Norden Deutschlands über.

Nach nächtlichen Tiefstwerten zwischen 11 und 16°C ist es wolkelig, im Norden und Nordwesten auch noch stärker bewölkt und besonders im Norden sind anfangs noch einzelne Schauer, teils mit Gewittern zu erwarten. Später ist es dort wie schon im übrigen Deutschland wolkelig, vor allem nach Süden zu auch heiter und trocken. Die Tageshöchsttemperaturen liegen im Norden und Westen zwischen 17 und 19°C, im Süden zwischen 23 und 25°C, sonst zwischen 20 und 23°C. Der Wind ist im äußersten Norden mässig bis frisch, sonst meist nur schwach und kommt aus westlichen Richtungen.

Weitere Aussichten für Dienstag, 30.06.98

Im Norden und Westen zeitweise Regen, sonst wolkelig mit Aufheiterungen, im Alpenraum noch Gewitter, Tageshöchsttemperaturen in der Nordhälfte 16 bis 19°C, in der Südhälfte 20 bis 25°C.





Stereographische Projektion 1 : 30 000 000 60°N

Wettermeldungen von Samstag, dem 27. Juni 1998 06 UTC

Station	Bar.- höhe (m)	Luftdr. red.NN (hPa)	Wetter	Wind km/h	Deutschland										Extremwerte der Lufttemperatur			
					Temperatur (Grad C)		Temperatur (Grad C)		Temperatur (Grad C)		Temperatur (Grad C)		Temperatur (Grad C)		Temperatur (Grad C)		Temperatur (Grad C)	
					Luft 2 m	Tau- punkt	Max Vortag	Mittel	Min 2 m	Nacht 5 cm	Sonne Vort. Std.	RR 24h mm	Schnee höhe cm	seit	in Tmax	Datum	von Tmin	Datum
Helgoland	8	1011,5	wolkig	SSE	17	15,8	14,9	18,8	16,8	15,4	14	13,0	2	1952	25.6.30.06.1992	8.9.21.06.1996		
List / Sylt	29	1011,6	wolkig	SSW	13	16,4	13,5	18,7	17,0	14,5	14	10,7	3	1937	29.6.26.06.1941	7.8.21.06.1996		
Lack	17	1012,3	stark bew.	still	16	16,0	13,4	19,3	17,4	14,8	14	10,9	0,5	1974	29.6.29.06.1992	2.3.22.06.1987		
Husum	37	1011,9	leicht bew.	SSE	4	15,8	13,5	19,9	17,5	9,6	14	11,3	0,3					
Schleswig	48	1012,6	wolkig	S	5	16,2	12,7	21,2	18,0	15,5	14	11,9	0,1	1947	34.7.29.06.1947	4.7.21.06.1996		
Kiel	31	1012,7	stark bew.	S	9	17,3	12,4	21,7	18,1	15,9	16	14,3	0,0	1940	33.7.29.06.1947	3.6.22.06.1987		
Westermarckd.	8	1013,0	Regen	E	13	15,8	14,6	21,5	16,8	13,9	14	14,1	0,2	1948	30.8.27.06.1973	6.2.21.06.1959		
Arkona	42	1015,0	stark bew.	ESE	18	16,0	13,4	18,9	15,9	13,6	12	9,0	1	1951	28.1.30.06.1987	7.2.21.06.1996		
Norderney	16	1011,5	wolkig	SSE	11	15,9	12,7	20,4	16,6	15,5	12	10,7	0,8	1947	32.2.29.06.1947	8.8.21.06.1984		
Bremerhaven	11	1012,1	wolkig	SE	4	17,3	14,6	22,3	17,9	16,5	16	11,0	0,4	1949	30.8.30.06.1992	6.0.21.06.1984		
Cuxhaven	12	1012,1	leicht bew.	still	4	17,5	15,1	21,6	18,5	16,0	15	13,0	3	1946	33.6.29.06.1947	5.1.21.06.1984		
Hamburg/Flugh.	15	1012,4	stark bew.	SSE	5	17,6	12,4	23,2	19,6	17,0	16	13,6	0,1	1891	34.5.29.06.1947	3.0.24.06.1944		
Lübeck	15	1012,5	wolkig	S	8	16,5	13,4	23,0	17,6	15,2	13	14,0	0,2	1890	34.0.29.06.1947	3.1.22.06.1942		
Boltenhagen	17	1013,0	bedeckt	SSE	9	16,3	12,9	21,5	18,0	15,9	12	12,4	0,0	1891	31.5.27.06.1973	3.7.21.06.1959		
Schwarin	68	1013,1	bedeckt	SE	5	16,2	11,3	22,0	18,2	15,9	12	12,7	0,0	1947	34.1.29.06.1947	5.6.30.06.1956		
Wernemünde	10	1013,2	stark bew.	SE	13	16,5	12,4	21,5	18,1	15,5	15	11,9	0,0	1951	32.3.27.06.1973	6.9.24.06.1957		
Teterow	50	1014,0	bedeckt	SSE	15	16,9	13,3	23,5	17,6	12,4	10	8,6	0,0	1947	33.3.30.06.1992	4.9.21.06.1959		
Barth	7	1013,8	stark bew.	SE	5	15,4	13,8	21,6	17,1	11,3	10	11,4		1967	34.0.27.06.1976	5.7.25.06.1978		
Greifswald	6	1014,6	stark bew.	SE	8	16,9	15,6	22,5	17,3	11,9	10	5,6	0,1	1951	32.0.27.06.1973	4.0.21.06.1959		
Ueckermünde	7	1015,5	leicht bew.	SSE	8	17,2	12,7	21,3	17,9	12,3	9	2,7	0,0	1951	34.1.29.06.1994	1.8.21.06.1959		
Emden	5	1011,1	stark bew.	SE	9	14,5	14,4	21,7	16,9	11,4	10	9,2	1	1947	32.7.28.06.1947	5.7.21.06.1984		
Odenburg	20	1011,9	leicht bew.	SSE	2	16,5	15,6	22,0	17,6	13,9	12	10,6	0,6					
Bremen/Flugh.	5	1012,1	leicht bew.	WSW	2	16,4	16,0	22,0	18,3	15,2	15	10,8	0,4	1890	34.9.28.06.1947	3.4.21.06.1984		
Soltau	78	1012,7	stark bew.	S	4	16,9	13,5	23,7	19,1	15,6	15	10,8	0,0	1948	33.8.30.06.1957	2.7.24.06.1994		
Boizenburg	46	1013,1	leicht bew.	SSE	11	16,0	12,3	23,3	18,6	15,1	14	14,2	0,6	1951	34.2.27.06.1976	4.9.21.06.1984		
Lüchow	18	1013,0	stark bew.	SSE	5	16,7	12,3	22,9	18,8	15,5	15	9,6		1955	33.1.30.06.1957	3.3.24.06.1994		
Saeheusen/Altm.	23	1013,6	wolkig	SE	11	16,2	11,6	23,5	18,0	13,2	12	11,2						
Marnitz	85	1013,6	wolkig	SE	11	17,2	10,8	22,9	16,8	11,9	10	10,6		1951	33.1.27.06.1976	4.1.21.06.1959		
Neuruppin	39	1013,9	leicht bew.	ESE	5	16,3	12,6	23,2	17,9	13,2	10	10,3		1958	32.5.27.06.1976	5.5.24.06.1994		
Neubrandenburg	80	1014,3	wolkig	E	9	18,4	14,1	22,8	18,3	11,4	10	7,6	0,0					
Angermünde	55	1014,5	stark bew.	E	5	16,0	15,8	23,2	18,0	10,0	8	6,7	0,0	1951	34.4.29.06.1994	3.2.21.06.1959		
Lingen	26	1011,7	leicht bew.	SSE	8	15,3	15,0	23,0	18,0	13,3	12	8,9	0,0	1951	33.0.30.06.1957	5.1.26.06.1964		
Münst.-Osn./Flugh.	53	1012,2	leicht bew.	SE	4	15,5	15,5	23,5	18,6	13,4	11	7,9	0,8					
Osnabrück	97	1012,3	leicht bew.	E	4	16,8	14,7	23,1	18,1	14,3	12	8,8	0,2	1952	33.5.30.06.1957	5.1.21.06.1964		
Diepholz	43	1012,3	leicht bew.	SSW	4	16,0	15,5	23,0	19,1	14,4	13	10,1	0,2	1952	34.6.30.06.1957	3.8.21.06.1984		
Bad Salzuflen	139	1012,6	wolkig	SW	4	15,9	14,7	23,2	17,9	14,7	13	10,0	1	1935	33.8.30.06.1957	4.2.28.06.1937		
Hannover/Flugh.	59	1012,4	stark bew.	W	4	17,5	15,0	23,8	20,2	15,2	12	11,6	0,0	1936	32.6.27.06.1976	3.0.24.06.1949		
Braunschweig	88	1012,8	bedeckt	SE	8	16,9	14,3	23,5	19,4	15,5	14	13,6	0,0	1891	33.4.29.06.1947	4.3.24.06.1949		
Gardelegen	48	1012,9	bedeckt	still	16,7	13,1	23,9	19,0	13,5	13	13,6			1947	34.9.27.06.1976	2.1.24.06.1994		
Magdeburg	85	1013,0	Regen	ENE	2	16,8	13,9	23,9	19,9	15,3	13	13,2	0,0	1947	33.7.29.06.1947	4.9.22.06.1981		
Potsdam	100	1013,8	stark bew.	ESE	13	17,3	12,6	23,9	18,4	15,1	13	10,4		1893	35.5.29.06.1947	5.0.21.06.1910		
Berlin-Temp.	49	1013,8	stark bew.	ESE	11	17,8	13,0	24,0	19,4	15,1	10	10,1		1876	35.0.29.06.1947	3.1.21.06.1910		
Lindenberg	104	1014,3	wolkig	ESE	8	18,0	15,0	23,2	18,5	15,7	13	6,3	0,0	1947	34.2.29.06.1947	5.6.24.06.1994		
Manschnow	16	1014,0	stark bew.	ENE	5	16,0	15,6	24,5	18,7	13,6	11	5,8	0,0					
Düsseldorf/Flugh.	41	1012,5	stark bew.	SSE	17	15,4	12,6	24,7	19,3	12,5	11	6,1	0,0	1970	34.1.27.06.1976	5.7.25.06.1997		
Bocholt	24	1012,0	bedeckt	SSE	4	14,9	13,6	22,9	17,9	11,6	10	5,7	0,3	1947	35.7.27.06.1947	3.4.27.06.1952		
Essen	161	1012,9	stark bew.	SSE	13	14,9	12,6	23,5	17,4	12,9	11	5,7	0,7	1935	32.3.27.06.1976	4.2.21.06.1964		
Lüdenscheid	392	1013,1	leicht bew.	still	13,9	12,0	22,0	17,4	12,3	10	8,1	0,0						
Kahler Asten	859	-	leicht bew.	S	9	12,2	8,8	18,2	14,0	10,6	8	8,4		1955	28.1.30.06.1957	0.9.21.06.1964		
Bad Lippspringe	158	1013,0	leicht bew.	still	16,1	15,0	23,6	19,4	14,1	13	9,5			1951	33.1.30.06.1957	3.6.30.06.1971		
Kassel	233	1012,8	leicht bew.	S	5	17,2	15,0	24,0	18,9	15,4	14	9,0	0,0	1951	32.8.30.06.1957	5.5.26.06.1996		
Göttingen	171	1013,0	wolkig	WSW	4	17,1	16,2	24,1	18,3	14,9	14	11,9	0,0	1947	33.7.27.06.1947	1.3.24.06.1949		
Leinefelde	358	1012,8	leicht bew.	still	16,9	15,7	22,6	18,6	15,5	13	11,1	0,3		1957	31.1.30.06.1957	4.0.26.06.1996		
Braunlage	610	1012,9	stark bew.	still	14,9	14,4	20,5	15,4	12,4	10	11,2	0,2		1936	29.4.27.06.1947	2.1.25.06.1944		
Brocken	1153	-	bedeckt	SW	11	11,6	11,5	16,7	11,9	11,1	11	10,1	0,2	1951	24.4.30.06.1957	-0.2.25.06.1984		
Artern	166	1012,9	leicht bew.	still	17,6	16,4	23,8	20,0	16,8	16	9,5	0,3		1954	33.4.30.06.1957	5.4.26.06.1957		
Leipzig/Flugh.	149	1012,7	stark bew.	SSE	8	18,1	16,1	22,8	19,1	17,0	16	3,9		1951	36.4.30.06.1957	5.2.26.06.1993		
Wittenberg	106	1013,0	bedeckt	ESE	9	18,5	14,2	23,9	19,0	17,3	16	7,7	0,0	1951	34.1.21.06.1954	4.9.24.06.1994		
Oschetz	152	1013,4	stark bew.	ESE	5	18,6	16,7	22,5	19,6	17,2	16	1,3	0,0					
Dresden/Flugh.	232	1013,7	Regen	SSE	9	17,5	17,2	22,0	19,6	16,8	16	0,9	8	1917	34.0.26.06.1935	4.7.21.06.1921		
Dobberlug-Kir.	100	1014,0	stark bew.	ESE	9	18,8	16,6	24,1	20,1	16,9	14	5,5	0,1	1951	34.8.21.06.1954	3.5.24.06.1959		
Cottbus	70	1014,0	stark bew.	ESE	5	18,3	16,8	24,4	19,4	17,6	16	4,6		1951	34.7.29.06.1994	5.0.24.06.1994		
Görlitz	238	1013,8	bedeckt	N	2	17,3	16,7	22,7	19,0	16,8	16	2,3	5	1951	33.2.29.06.1994	5.5.25.06.1972		
Aachen	205	1012,1	wolkig	S	11	15,8	9,9	22,5	18,1	13,4	11	4,4	0,0	1891	36.6.27.06.1947	5.1.23.06.1993		
Nürburg-Barw.	486	1013,3	stark bew.	SW	4	12,2	9,1	21,3	17,1	11,9	9	7,4						
Köln-Bonn/Flugh.	100	1012,9	wolkig	SSE	13	15,1	12,8	23,9	18,6	12,3	10	5,1	0,0	1958	34.0.27.06.1976	3.1.21.06.1964		
Bendorf	129	1013,6																