

Amtsblatt des Deutschen Wetterdienstes

D 7311 A
ISSN 0936-5818

Schutzgebühr monatlich DM 30,25
einschließlich Versandkosten,
Einzelpreis DM 1,25
zuzüglich Versandkosten

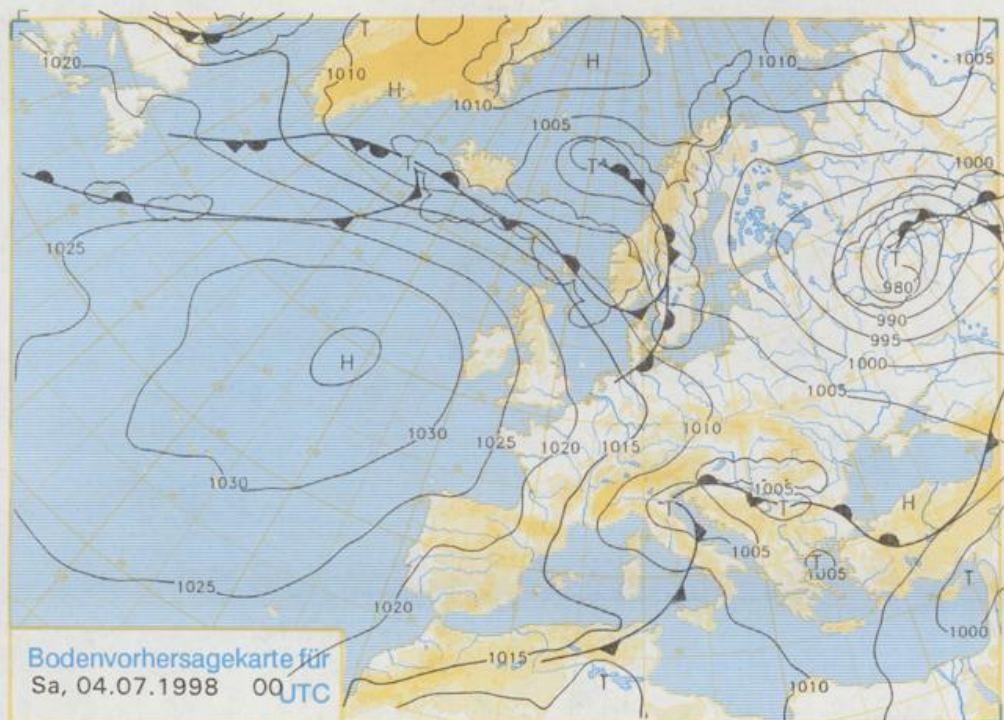
Druck und Verlag: Deutscher Wetterdienst
Frankfurter Straße 135, 63067 Offenbach
Postanschrift: 63004 (Postfach), Telefon: (069) 80 62 - 22 83
Telex: 4152871, Telefax: (069) 80 62 - 24 84
LZB: BLZ 505 000 00 Kto.-Nr.: 505 01004

Erscheint täglich; nur Postbezug

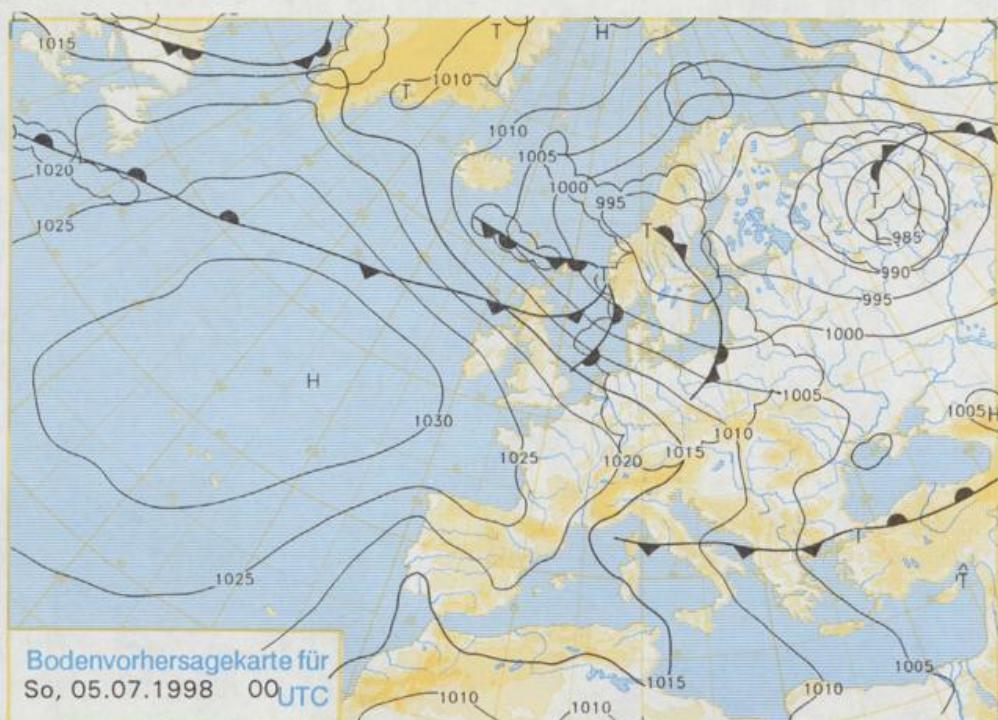
Jahrgang 1998

Donnerstag, den 02. Juli

Nummer: 183



Stereographische Projektion 1 : 60 000 000 60°N



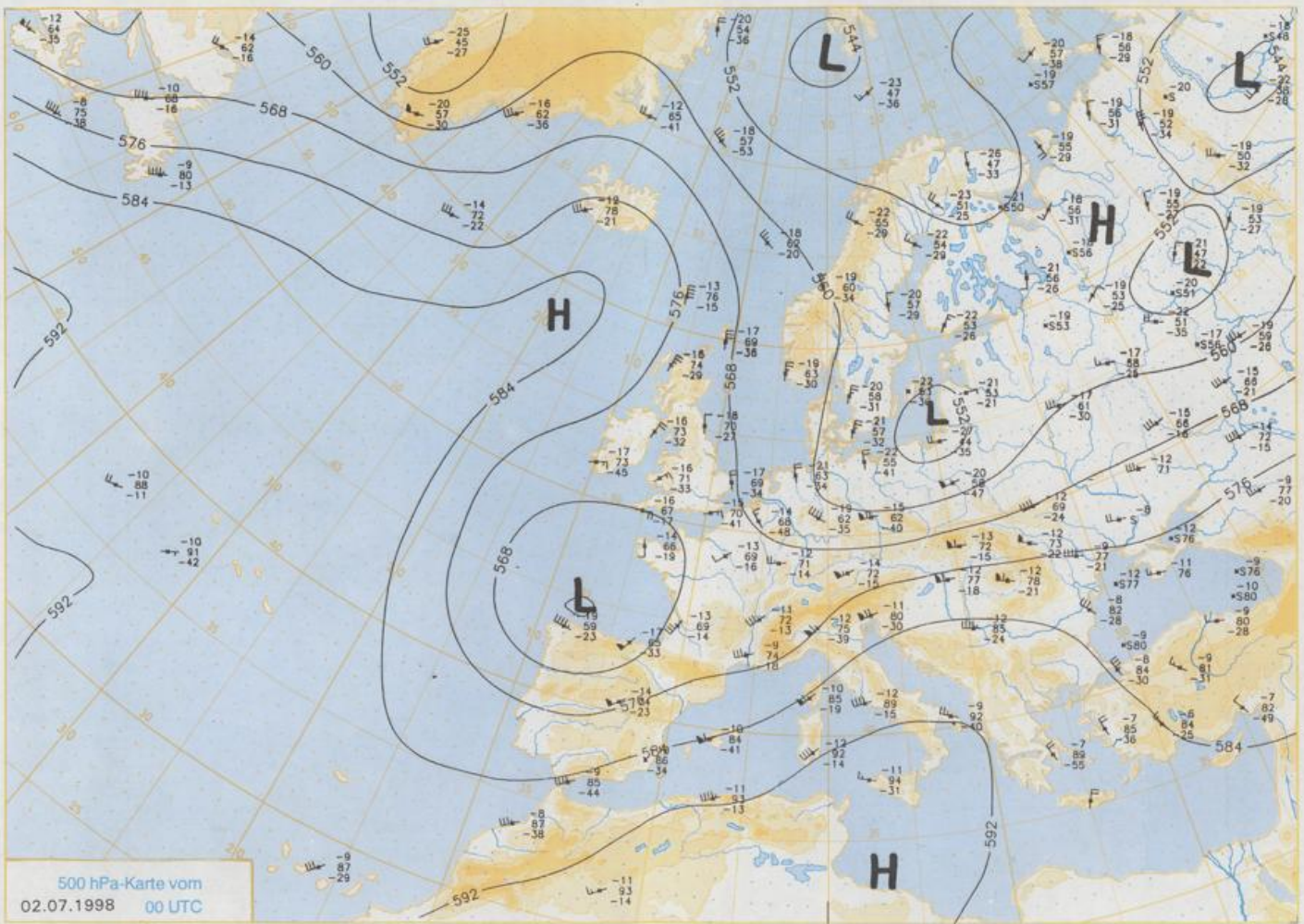
Deutschland-Vorhersage für Samstag, 04.07.98

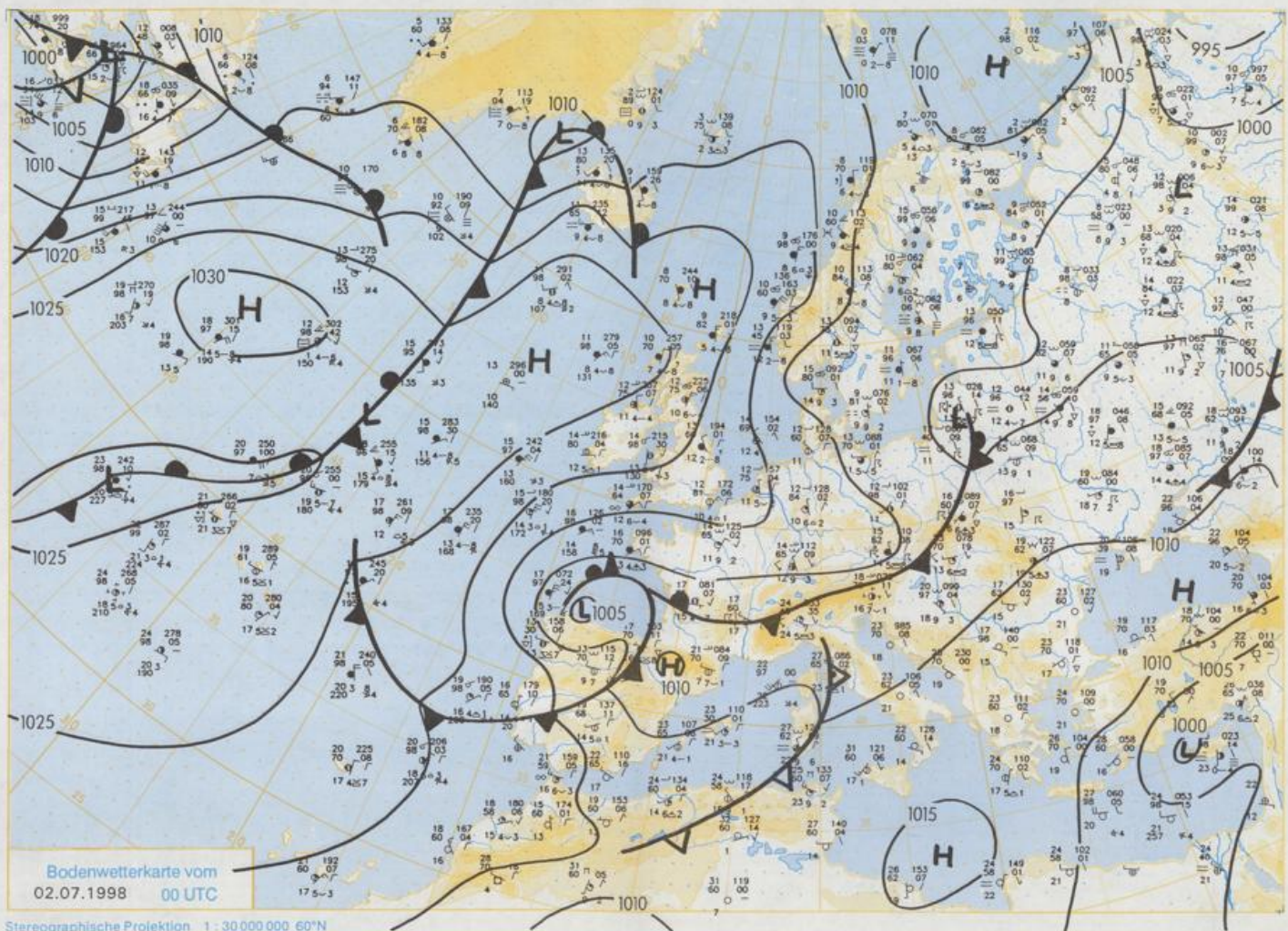
An der Nordostflanke eines ausgedehnten atlantischen Hochs zieht ein Frontensystem nach Südosten. Gleichzeitig schiebt sich ein flacher Hochkeil nach Süddeutschland vor, der aber rasch wieder abgebaut wird.

Im Süden wird zwar oft stärkere Bewölkung erwartet, aber es bleibt noch weitgehend niederschlagsfrei. Im Norden und in der Mitte ist der Himmel meist bedeckt, und es nieselt oder regnet zeitweise. Am Nachmittag greift dann ein intensiveres Niederschlagsgebiet von Nordwesten auf Deutschland über und kommt bis etwa zum Mittelgebirgsrand voran. Nach Frühtemperaturen um 10 Grad, steigen die Tageshöchsttemperaturen im Norden auf Werte um 17°C, in den anderen Gebieten auf 17 bis 24°C. Der Wind weht in der Nordhälfte mäßig bis frisch, an der Küste auch stark aus Nordwest bis West, in der Südhälfte ist er überwiegend nur schwach.

Weitere Aussichten für Sonntag, 05.07.98

Unbeständig, bei wenig geänderten Temperaturen.





Wettermeldungen von Donnerstag, dem 2. Juli 1998 06 UTC

Station	Bar.-höhe (m)	Luftdr. (hPa)	Wetter	Wind	Deutschland										Extremwerte der Lufttemperatur			
					Luft 2 m	Temperatur (Grad C)			Nacht 5 cm	Sonne Vort.	RR 24h mm	Schnee höhe cm	seit	in der Dekade vom 1.07. bis 10.07.				
						Tau- Punkt	Max. Vortag	Mittel Min						Tmax Datum	Tmin Datum			
Helgoland	8	1014.1	stark bew.	NW	21	14.4	9.2	17.3	14.8	13.6	12	10.6	0.0	1952	26.1	9.07.1959	7.2	3.07.1962
List / Sylt	29	1012.9	stark bew.	NW	24	14.4	10.8	16.7	14.1	13.0	12	4.0	0.6	1937	31.6	10.07.1941	8.0	3.07.1962
Leck	17	1013.2	stark bew.	WNW	11	14.2	11.6	18.0	14.4	9.5	6	4.6	1	1974	32.1	7.07.1989	4.3	4.07.1990
Husum	47	1013.0	stark bew.	WNW	11	13.5	11.3	16.0	12.2	9.6	8	3.7	12					
Schleswig	38	1013.4	wolkig	WNW	13	12.8	11.2	16.0	14.1	10.2	10	4.7	2	1947	31.6	2.07.1952	3.2	1.07.1954
Kiel	31	1012.9	wolkig	WNW	15	12.8	11.1	17.8	13.4	10.3	10	6.7	0.1	1940	33.4	1.07.1957	4.3	1.07.1954
Westermarckf.	8	1011.9	leicht bew.	WNW	31	14.4	12.4	17.2	15.6	14.3	14	8.3	1	1948	33.3	9.07.1959	7.1	7.07.1954
Arkona	42	1010.1	leicht bew.	WNW	24	14.8	12.5	16.1	13.5	13.1	13	8.1	5	1951	28.4	2.07.1961	7.8	4.07.1962
Norderney	16	1014.9	stark bew.	NNW	22	14.9	10.7	16.2	14.8	14.3	13	8.7	0.4	1947	31.2	7.07.1989	9.1	6.07.1954
Bremerhaven	11	1014.3	stark bew.	NNW	18	15.1	10.9	16.7	15.5	15.0	14	6.2	0.8	1949	32.2	7.07.1989	7.1	1.07.1954
Cuxhaven	12	1014.1	stark bew.	NW	15	14.9	10.6	17.3	15.2	14.8	14	7.9	1	1946	32.2	4.07.1946	7.2	4.07.1962
Hamburg/Flugh.	15	1013.6	wolkig	NW	8	12.5	11.8	18.7	14.3	10.9	10	2.8	7	1891	35.1	4.07.1946	3.4	1.07.1954
Lübeck	15	1012.8	stark bew.	NW	8	12.4	12.1	18.7	14.4	10.6	9	4.1	3	1890	35.6	1.07.1957	4.1	1.07.1929
Boltenhagen	17	1012.2	wolkig	WNW	22	14.7	13.4	17.1	14.6	13.1	12	6.1	1	1951	35.1	9.07.1959	5.8	1.07.1954
Schweinf.	68	1012.9	stark bew.	NW	13	13.0	12.0	18.0	14.5	11.6	10	4.7	0.4	1946	34.3	9.07.1959	5.7	1.07.1954
Warnemünde	10	1010.9	leicht bew.	WNW	26	16.0	13.2	17.7	15.8	14.2	13	7.2	0.1	1951	34.2	9.07.1959	7.5	7.07.1954
Teterow	50	1011.2	leicht bew.	NW	19	14.2	13.5	19.0	14.4	11.0	9	3.4	0.5	1947	34.5	8.07.1989	5.7	1.07.1954
Berth	7	1010.2	leicht bew.	NW	18	16.0	13.2	18.0	14.9	11.8	11	7.5	0.7	1967	34.1	4.07.1976	4.8	3.07.1979
Greifswald	6	1010.3	wolkig	WNW	15	15.3	13.3	18.7	14.6	11.7	10	4.2	2	1951	33.8	9.07.1959	5.0	1.07.1954
Ueckermünde	7	1010.7	leicht bew.	WNW	9	14.7	12.3	18.0	13.4	11.6	10	3.1	10	1951	36.0	10.07.1959	5.4	1.07.1956
Emden	5	1015.1	stark bew.	WNW	4	14.2	11.0	17.7	13.9	11.0	9	5.8	3	1947	32.6	9.07.1959	5.6	1.07.1954
Odenburg	20	1014.0	stark bew.	NNW	5	13.7	11.6	18.3	14.6	10.4	8	8.0	2					
Bremen/Flugh.	5	1014.3	leicht bew.	NW	11	13.3	11.9	18.6	14.7	10.5	9	6.8	4	1890	34.6	1.07.1957	3.0	2.07.1984
Soltau	78	1014.0	wolkig	NW	9	12.7	11.9	17.7	13.9	11.5	11	2.9	10	1947	34.4	1.07.1957	3.6	2.07.1984
Boizenburg	46	1013.5	bedeckt	NW	9	12.1	11.6	17.4	13.3	10.7	10	2.7	7	1951	35.7	1.07.1957	6.0	1.07.1954
Lüchow	18	1013.1	stark bew.	NW	8	12.4	12.2	19.3	14.9	10.5	9	4.4	2	1955	36.5	10.07.1959	4.4	5.07.1964
Seehausen/Altm.	23	1012.9	bedeckt	WNW	13	12.0	11.3	18.8	14.5	10.0	9	6.5	1					
Marnitz	85	1012.1	bedeckt	WNW	9	13.1	12.3	18.8	13.8	10.7	9	5.7	0.2	1951	36.2	10.07.1959	5.9	5.07.1964
Neuruppin	39	1011.6	wolkig	NW	11	13.6	12.4	18.9	14.6	11.0	9	6.6	1	1958	37.2	10.07.1959	5.1	5.07.1964
Neubrandenburg	80	1010.9	leicht bew.	WNW	13	13.7	13.7	17.7	13.8	10.9	10	4.3	6					
Angermünde	55	1010.6	leicht bew.	NW	21	14.0	12.3	19.5	14.6	10.6	9	6.1	3	1951	36.4	10.07.1959	5.0	1.07.1956
Lingen	26	1015.5	leicht bew.	NW	5	11.6	11.3	19.0	14.8	9.1	8	4.6	2	1951	34.4	9.07.1959	5.4	7.07.1964
Münst.-Osn./Flugh.	53	1015.9	wolkig	SW	4	10.7	10.5	19.2	15.3	7.8	5	4.7	0.0					
Osnabrück	97	1015.4	leicht bew.	NW	5	11.8	10.7	19.2	14.8	9.2	6	4.6	0.6	1952	34.7	9.07.1959	5.9	1.07.1960
Diepholz	43	1015.0	stark bew.	WNW	8	12.4	11.0	18.4	14.6	9.7	7	4.6	1	1952	35.3	9.07.1959	3.4	7.07.1964
Bad Salzuflen	139	1015.1	stark bew.	SE	2	11.5	10.7	18.7	13.6	9.9	8	3.4	0.3	1935	35.2	9.07.1959	3.5	7.07.1964
Hannover/Flugh.	59	1013.9	stark bew.	WNW	5	12.2	11.8	19.1	13.9	9.6	8	4.4	3	1936	34.7	9.07.1959	3.3	7.07.1964
Braunschweig	88	1014.2	stark bew.	NW	5	12.2	11.5	18.9	15.1	10.9	10	5.0	0.5	1891	35.2	2.07.1952	5.3	5.07.1964
Gardlejen	48	1012.9	bedeckt	W	9	12.5	11.9	20.2	15.0	8.8	8	4.6	3	1947	37.2	10.07.1959	3.3	7.07.1964
Magdeburg	85	1013.4	bedeckt	WNW	5	12.1	10.8	20.2	15.2	9.8	9	5.9	0.0	1947	36.4	10.07.1959	5.4	7.07.1964
Potsdam	100	1012.1	wolkig	WNW	15	12.7	12.1	20.4	15.0	11.1	10	6.7	0.2	1893	38.2	10.07.1959	6.2	7.07.1964
Berlin-Temp.	49	1011.5	wolkig	NW	15	14.2	12.3	20.4	16.3	11.0	10	7.0	2	1876	37.0	10.07.1959	5.4	9.07.1948
Lindenberg	104	1011.2	stark bew.	WNW	9	12.5	12.4	20.5	15.0	10.0	8	5.2	0.7	1947	37.3	10.07.1959	6.1	7.07.1964
Menschnow	16	1010.0	wolkig	NW	9	13.5	12.8	20.9	14.8	9.3	8	4.9	2					
Düsseldort/Flugh.	41	1016.3	wolkig	N	9	12.6	11.9	21.5	16.0	9.4	8	6.7	0.0	1969	36.6	3.07.1976	4.8	1.07.1984
Bocholt	24	1016.0	stark bew.	W	2	11.5	11.0	19.7	15.2	0.2	8	7.2	0.0	1947	36.3	9.07.1959	4.8	6.07.1951
Essen	161	1016.5	wolkig	NNW	6	11.8	10.9	19.0	15.1	10.3	8	4.8	0	1935	34.5	9.07.1959	4.4	5.07.1964
Lüdenscheid	392	1015.6	stark bew.	NNE	4	11.0	9.6	18.0	13.2	10.1	8	4.0	0.2					
Kehler Asten	859	-	wolkig	NE	11	8.0	7.0	14.5	9.4	7.1	7	2.7	0.1	1955	30.4	4.07.1957	2.4	5.07.1964
Bad Lippspringe	158	1015.4	bedeckt	WSW	9	11.2	10.7	18.3	13.0	8.2	6	2.7	0.1	1951	35.8	2.07.1952	3.4	1.07.1984
Kassel	233	1014.3	stark bew.	still	5	12.3	10.5	20.0	15.1	11.2	6	4.1	0	1947	36.7	10.07.1959	4.6	7.07.1964
Göttingen	171	1014.6	stark bew.	SW	4	12.2	11.3	19.3	14.2	8.0	7	3.6	0.0	1947	35.0	10.07.1959	1.4	7.07.1964
Leinefelde	356	1014.0	stark bew.	NW	8	11.6	10.2	18.0	13.4	10.4	9	6.1	0.0	1957	33.9	10.07.1959	3.4	5.07.1964
Braunlage	610	1013.8	wolkig	N	9	10.4	7.7	15.9	11.3	9.4	7	4.8	0.0	1936	32.0	7.07.1959	2.7	7.07.1964
Brocken	1153	-	in Wolken	NNW	24	5.5	5.3	9.6	7.0	5.4	6	1.1	0.4	1951	27.3	10.07.1959	-0.1	1.07.1960
Artern	166	1014.0	wolkig	W	5	11.8	10.4	21.1	16.0	9.8	7	7.6	0	1954	36.5	10.07.1959	4.6	7.07.1964
Leipzig/Flugh.	149	1013.2	stark bew.	NW	15	12.1	11.2	21.7	16.5	10.5	9	7.7	0	1951	36.2	10.07.1959	5.5	7.07.1964
Wittenberg	106	1012.5	wolkig	NW	11	12.2	11.0	21.6	15.8	10.2	8	5.6	1	1951	36.7	10.07.1959	5.4	3.07.1979
Oschatz	152	1012.8	stark bew.	WNW	13	12.0	10.7	22.1	16.4	11.0	9	7.2	0.0					
Dresden/Flugh.	232	1012.3	bedeckt	WNW	11	11.7	10.6	19.8	15.8	11.3	9	3.8	1	1917	36.0	7.07.1957	6.3	9.07.1928
Doberlug-Kir.	100	1012.3	stark bew.	WNW	17	11.7	10.7	19.5	16.7	10.8	10	5.9	0	1951	36.6	10.07.1959	3.4	9.07.1962
Cottbus	70	1011.6	bedeckt	NW	9	12.7	12.1	21.9	16.1	10.9	8	5.4	0.0	1951	37.5	10.07.1959	5.1	3.07.1979
Görlitz	238	1010.8	stark bew.	WNW	15	12.2	10.9	18.9	15.0	10.9	9	3.3	6	1951	33.3	5.07.1957	4.3	6.07.1951
Aachen	205	1015.9	stark bew.	NNE	4	11.4	11.1	20.5	15.3	10.5	9	5.7	0	1891	35.2			