

## Amtsblatt des Deutschen Wetterdienstes

D 7311 A  
ISSN 0936-5818  
Schutzgebühr monatlich DM 30,25  
einschließlich Versandkosten,  
Einzelpreis DM 1,25  
zuzüglich Versandkosten

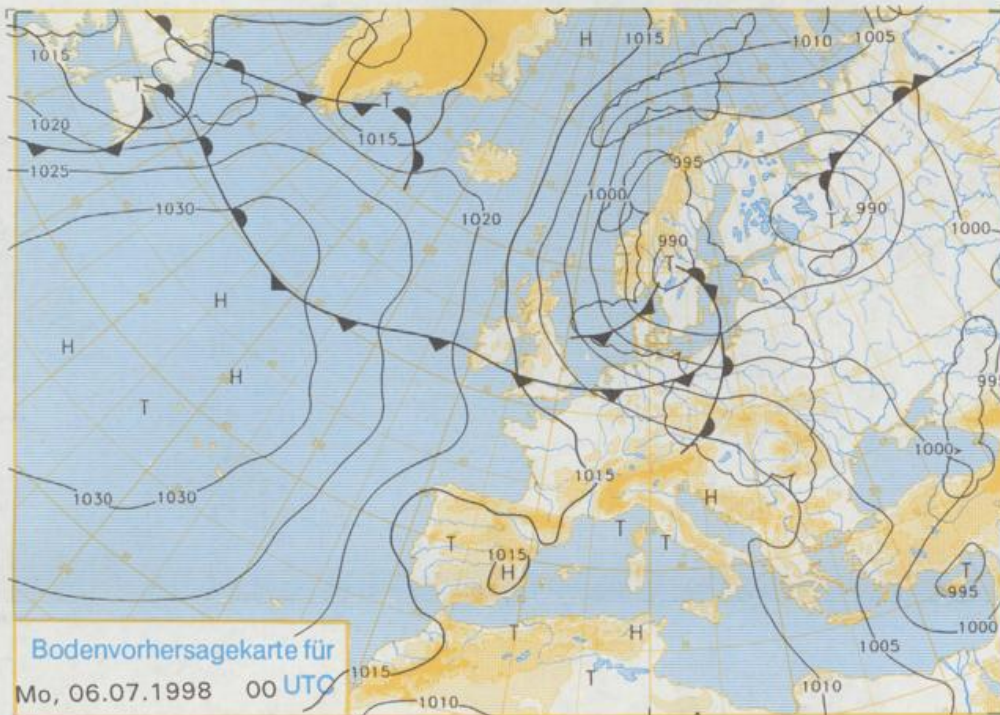
Druck und Verlag: Deutscher Wetterdienst  
Frankfurter Straße 135, 63067 Offenbach  
Postanschrift: 63004 (Postfach), Telefon: (069) 80 62 - 22 83  
Telex: 4152871, Telefax: (069) 80 62 - 24 84  
LZB: BLZ 505 000 00 Kto.-Nr.: 505 01004

Erscheint täglich; nur Postbezug

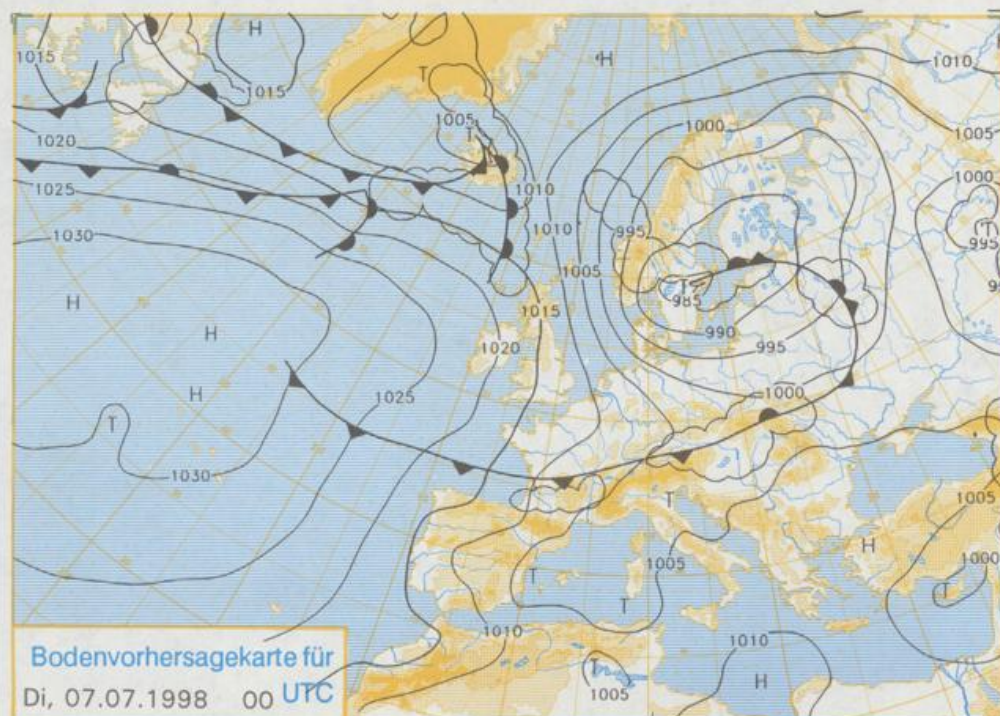
Jahrgang 1998

Samstag, den 04. Juli

Nummer: 185



Stereographische Projektion 1 : 60 000 000 60°N

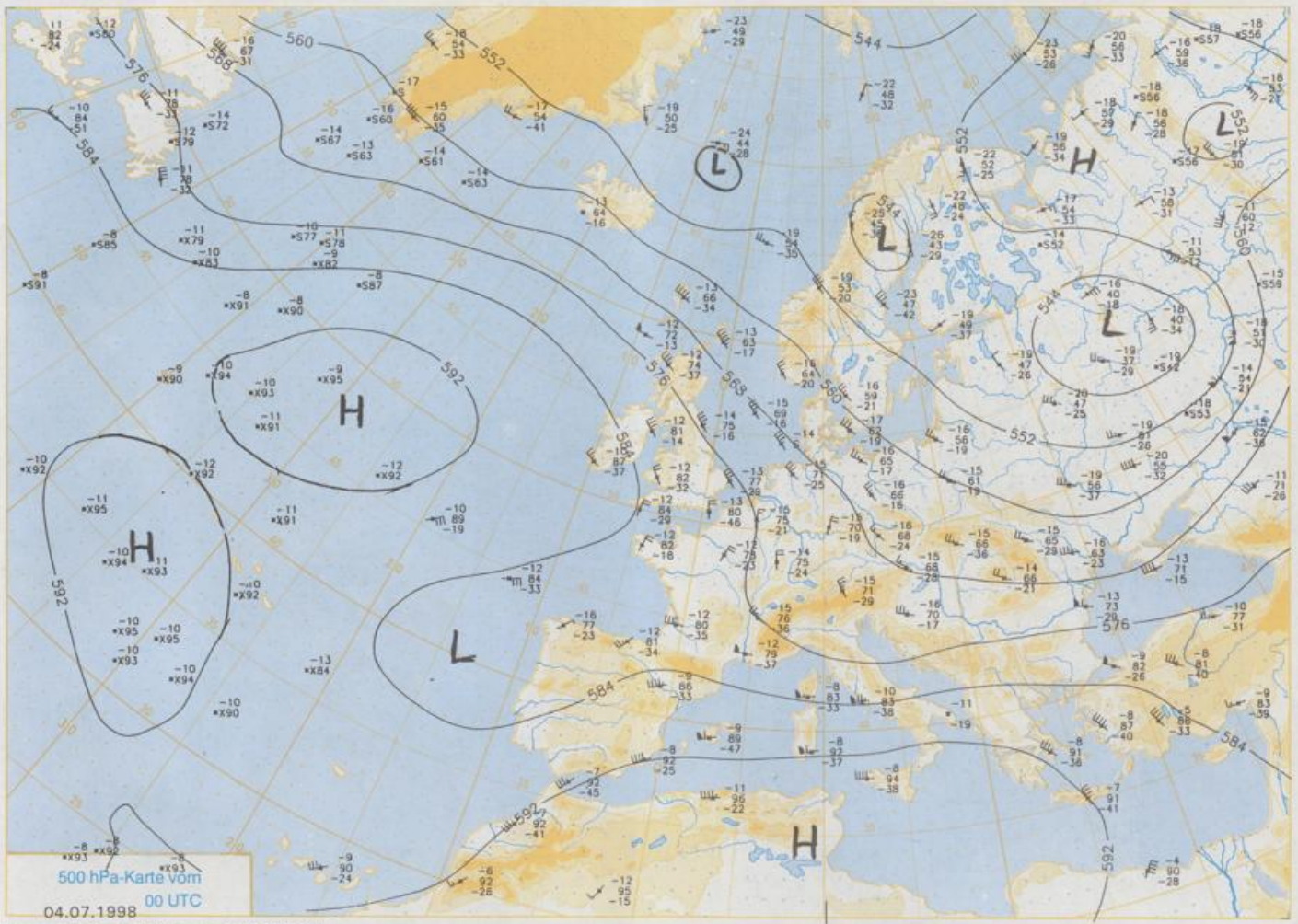


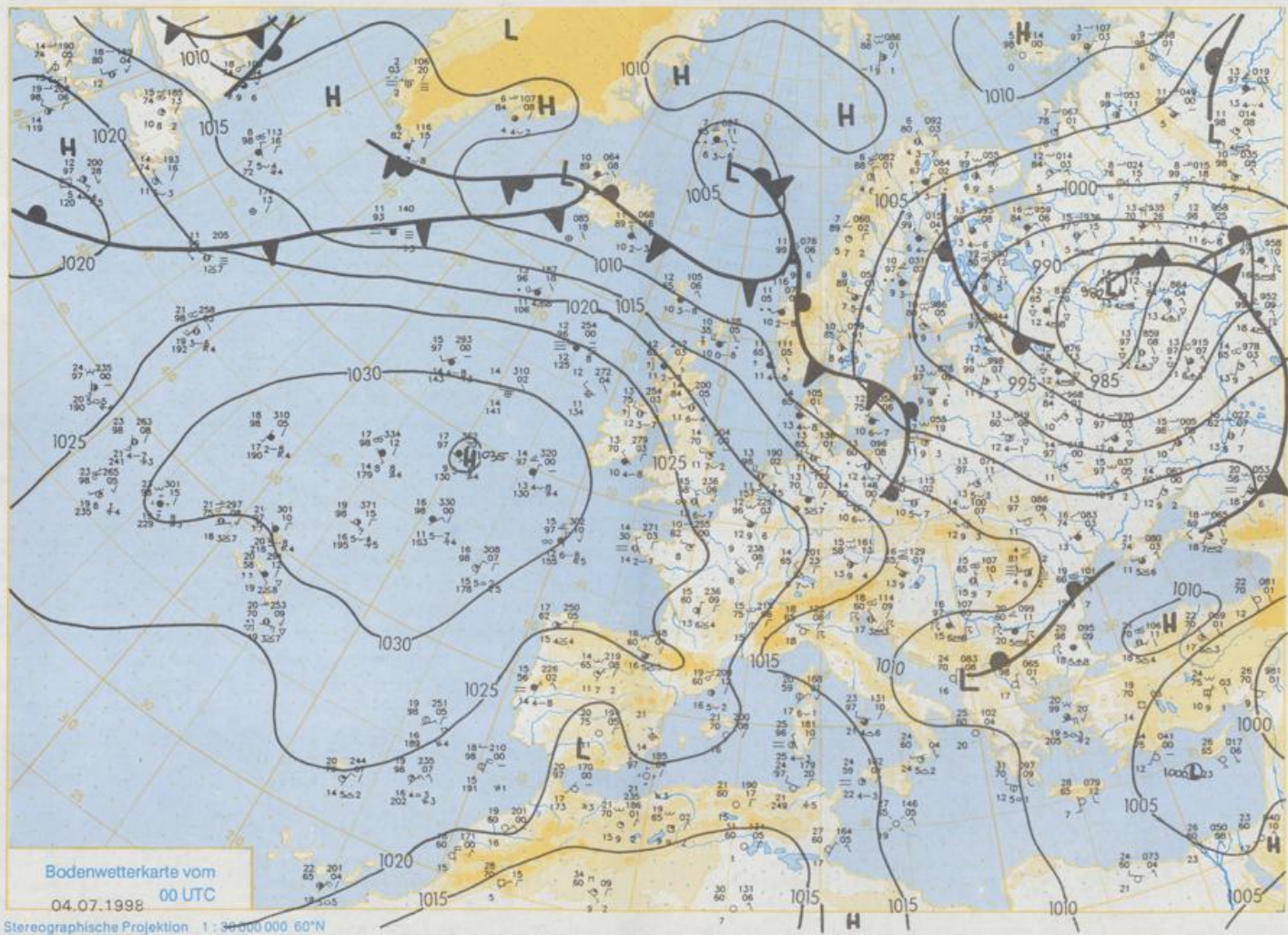
### Deutschland-Vorhersage für Montag, den 06.07.98

Zwischen einem kräftigen Tief über Südschweden und einem umfangreichen Hoch über dem Nordatlantik gelangt polare Meeresluft zunächst in den Norden und in die Mitte Deutschlands. Dabei ist es im nördlichen Deutschland wechselnd, nach Süden hin anfangs auch stark bewölkt und gibt einzelne, meist schauerartige Regenfälle. Im Mittelgebirgsraum ist es stark bewölkt und regnet, in der zweiten Tageshälfte lassen die Niederschläge nach. Im Süden ist es zunächst wolkeig mit einzelnen Aufheiterungen und trocken, nachmittags und abends gibt es Schauer und im Alpenraum auch einzelne Gewitter. Nach Frühtemperaturen bei 15°C im Südwesten und bei 13°C in den anderen Gebieten werden am Tage Höchstwerte zwischen 16 und 19°C im Norden und in der Mitte sowie zwischen 21 und 24°C im Süden erreicht. Es weht ein mäßiger, im Norden frischer bis starker Wind aus West bis Nordwest mit stürmischen Böen im Küstengebiet.

### Weitere Aussichten für Dienstag, den 07.07.98

Im Küstengebiet sowie im Süden Schauer, am Alpenrand auch Gewitter, sonst wolkeig mit Auflockerungen und niederschlagsfrei. Im Süden zurückgehende Temperaturen.





Stereographische Projektion 1:30 000 000 60°N

Wettermeldungen von Samstag, dem 4. Juli 1998 06 UTC

Station	Bar.- höhe (m)	Luftdr. red.NN (hPa)	Wetter	Wind km/h	Deutschland Temperaturen (Grad C)					Sonne Vort. Std.	RR 24h mm	Schnee höhe cm	Extremwerte der Lufttemperatur in der Dekade vom 1.07. bis 10.07.				
					Luft 2 m	Tau- punkt	Max Vortag	Mittel 2 m	Nacht 5 cm				seit	Tmax Datum	Tmin Datum	10.07. Datum	
																	1.07.
Helgoland	8	1015.1	stark bew.	WNW 50	14.5	12.1	16.0	14.2	13.1	13	0.8	0.0	1952	26.1	9.07.1959	7.2	3.07.1962
List / Sylt	29	1012.4	Sprühregen	NW 42	13.8	12.1	17.2	14.3	13.2	13	1.0	0.0	1937	31.6	10.07.1941	8.0	3.07.1962
Leck	17	1013.4	Sprühregen	WNW 24	13.8	11.7	16.9	14.5	13.2	13	1.2	0.4	1974	32.1	7.07.1989	4.3	4.07.1990
Hukum	37	1012.8	Sprühregen	WNW 24	13.7	12.4	16.2	13.9	12.7	12	2.0	0.3					
Schleswig	48	1013.3	Sprühregen	WNW 24	13.4	11.8	17.3	14.2	12.9	12	0.5	0.3	1947	31.6	2.07.1952	4.2	1.07.1954
Kiel	31	1012.5	Sprühregen	W 26	13.2	11.7	17.7	14.2	12.7	13	2.6	0.0	1940	33.4	1.07.1957	4.3	1.07.1954
Westermarkdf.	8	1011.0	Regen	WNW 46	14.4	13.1	16.5	15.1	14.1	13	0.7	0.1	1948	33.3	9.07.1959	7.1	7.07.1954
Arkona	42	1009.2	stark bew.	WNW 30	13.4	12.4	15.7	14.5	13.2	13	0.2	0.0	1951	28.4	2.07.1961	7.8	4.07.1962
Norderney	16	1017.0	stark bew.	NW 42	14.6	11.9	15.8	14.6	13.7	13	0.5	0.0	1949	31.2	7.07.1989	9.1	6.07.1954
Brammerhaven	11	1016.1	Sprühregen	WNW 41	14.8	12.9	15.9	14.8	13.4	13	0.1	0.2	1949	32.2	7.07.1989	7.1	1.07.1954
Cuxhaven	12	1015.4	bedeckt	WNW 41	14.5	11.4	15.8	14.5	13.2	13	0.3	0.3	1946	32.2	4.07.1946	7.2	4.07.1962
Humburg/Flugh.	15	1014.2	Regen	WNW 17	13.6	12.7	16.2	13.6	12.5	12	0.2	1	1891	35.1	4.07.1946	3.4	1.07.1954
Lübeck	15	1013.1	Regen	WNW 15	13.2	12.8	17.6	14.0	12.7	12	1.0	0.3	1890	35.6	1.07.1957	4.1	1.07.1929
Boltenhagen	17	1012.4	bedeckt	W 31	13.7	12.7	17.5	13.9	12.7	12	1.3	0.0	1951	35.1	9.07.1959	5.8	1.07.1954
Schwerin	68	1012.4	Sprühregen	WNW 22	13.5	11.9	16.7	14.0	12.6	12	0.3	0.1	1946	34.3	9.07.1959	5.7	1.07.1954
Warnemünde	10	1010.5	bedeckt	WNW 46	14.8	12.3	17.2	14.9	14.1	13	0.2	0.3	1951	34.2	9.07.1959	7.5	7.07.1954
Terow	50	1011.2	XXX	W 18	12.6	12.5	17.9	14.4	12.1	12	0.2	0.3	1947	34.5	8.07.1989	5.7	1.07.1954
Barth	7	1009.6	Schauer	W 28	14.2	12.4	16.7	14.8	13.3	12	0.3	0.9	1967	34.1	4.07.1976	4.8	3.07.1979
Greifswald	6	1010.0	stark bew.	WNW 18	14.3	12.5	18.0	14.8	13.0	12	0.2	0.5	1951	33.8	9.07.1959	5.0	1.07.1954
Ueckermünde	7	1010.8	Regen	W 11	13.0	12.2	17.5	14.7	12.5	12	0.8	3	1951	36.0	10.07.1959	5.4	1.07.1956
Erden	5	1017.5	Sprühregen	WNW 18	13.5	12.2	16.2	14.0	12.9	12	0.3	0.4	1947	32.6	9.07.1959	5.6	1.07.1954
Oldenburg	20	1016.4	Sprühregen	W 15	12.6	12.1	16.1	13.6	12.4	12	0.5	0.1					
Bremen/Flugh.	5	1016.6	Sprühregen	W 22	12.7	12.2	16.9	13.6	12.6	12	0.1	0.0	1890	34.6	1.07.1957	3.0	2.07.1984
Soltau	78	1016.1	Sprühregen	W 15	12.1	11.4	16.7	13.8	11.9	12	0.3	0.0	1947	34.4	1.07.1957	3.6	2.07.1984
Boizenburg	46	1014.2	Sprühregen	W 18	12.5	11.9	14.8	13.2	12.2	12	0.1	0.2	1951	35.7	1.07.1959	6.0	1.07.1954
Lüchow	18	1014.4	bedeckt	W 22	13.5	11.8	17.2	14.4	12.5	12	0.4	0.2	1955	36.5	10.07.1959	4.4	5.07.1964
Seehausen/Altm.	23	1014.1	bedeckt	W 28	13.2	10.7	17.5	14.9	12.4	12	0.7	0.2					
Marnitz	85	1013.0	Sprühregen	W 17	12.6	10.9	17.8	13.8	12.2	12	0.1	0.1	1951	36.2	10.07.1959	5.9	5.07.1964
Neuruppin	39	1012.9	stark bew.	W 15	12.8	11.3	16.8	14.9	12.8	12	0.9	0.2	1958	37.2	10.07.1959	5.1	5.07.1964
Neubrandenburg	80	1011.2	Sprühregen	W 31	12.6	12.6	17.7	14.2	12.0	12	0.3	0.1					
Angermünde	55	1011.4	stark bew.	W 22	13.0	11.3	16.9	14.8	12.9	12	1.9	0.2	1951	36.4	10.07.1959	5.0	1.07.1956
Lingen	26	1018.6	stark bew.	WSW 11	13.4	11.8	17.8	14.6	12.2	13	0.6	0.0	1951	34.4	9.07.1959	5.4	7.07.1964
Münst.-Osn./Flugh.	53	1019.0	wolkig	W 18	13.5	10.9	17.1	14.6	12.6	12	0.2	0.0					
Osnabrück	97	1018.8	stark bew.	W 13	12.4	10.7	16.6	14.2	11.8	11	0.2	1	1952	34.7	9.07.1959	5.9	1.07.1960
Diepholz	43	1018.0	stark bew.	W 18	13.3	10.8	17.1	14.6	12.4	12	0.7	0.2	1952	35.3	9.07.1959	3.4	7.07.1964
Bad Seizufeln	139	1018.3	stark bew.	WSW 8	12.4	10.7	15.8	13.8	11.6	11	0.4		1935	35.2	8.07.1959	3.5	7.07.1964
Hannover/Flugh.	59	1017.1	Sprühregen	W 18	12.3	11.4	16.3	14.5	12.0	12	0.1	0.2	1936	34.7	9.07.1959	3.3	7.07.1964
Braunschweig	88	1017.0	bedeckt	W 17	12.6	10.9	16.1	14.3	12.1	12	0.2	0.1	1891	35.2	2.07.1952	5.3	5.07.1964
Gardelegen	48	1015.2	stark bew.	W 21	13.0	10.3	17.6	14.7	12.4	12	1.0	0.0	1947	37.2	10.07.1959	3.3	7.07.1964
Magdeburg	85	1015.9	bedeckt	W 18	12.6	10.2	18.1	14.6	12.0	11	3.9	0.5	1947	36.4	10.07.1959	5.4	7.07.1964
Potsdam	100	1014.0	Regen	W 30	12.4	11.6	19.3	15.6	11.8	12	3.9	2	1893	38.2	10.07.1959	6.2	7.07.1964
Berlin-Temp.	49	1013.2	stark bew.	W 22	12.7	11.5	19.0	16.0	12.3	12	3.6	0.2	1876	37.0	10.07.1959	5.4	9.07.1948
Lindenberg	104	1013.2	stark bew.	WNW 18	12.3	11.4	20.1	16.1	12.0	12	7.3	1	1947	37.3	10.07.1959	6.1	7.07.1964
Manschnow	16	1011.4	stark bew.	W 18	13.6	11.3	20.0	16.4	12.4	12	5.5	0.1					
Düsseldorf/Flugh.	41	1021.2	stark bew.	W 11	12.8	10.5	17.4	15.2	12.3	12	0.1	0.0	1969	36.6	3.07.1976	4.8	1.07.1984
Bocholt	24	1020.1	wolkig	WSW 9	13.1	10.7	17.2	14.1	12.3	12	0.4	0.0	1947	36.3	9.07.1959	4.8	6.07.1951
Essen	161	1021.3	wolkig	W 11	12.1	10.5	16.6	14.4	11.7	11	0.5	0.1	1935	34.5	9.07.1959	4.4	5.07.1964
Lüdenscheid	392	1020.9	stark bew.	W 8	10.1	9.0	14.3	12.4	10.0	10	0.1						
Kahler Asten	859	-	in Wolken	WNW 30	7.0	7.0	12.3	8.9	6.9	7	1.5	0.3	1955	30.4	4.07.1957	2.4	5.07.1964
Bad Lipspringe	158	1019.1	bedeckt	W 13	11.7	10.7	15.3	13.7	11.3	11	0.8		1951	35.6	2.07.1952	3.4	1.07.1984
Kassel	233	1019.0	Regen	SW 5	11.6	10.2	18.5	14.9	11.5	11	6.8	0.9	1951	36.7	10.07.1959	4.6	7.07.1964
Göttingen	171	1018.7	Sprühregen	W 15	12.0	10.4	17.3	14.0	11.5	11	2.2	1	1947	35.0	10.07.1959	1.4	7.07.1964
Leinefelde	356	1018.2	stark bew.	W 18	10.5	9.6	16.8	13.2	10.3	10	2.8	0.3	1957	33.9	10.07.1959	3.4	5.07.1964
Braunlage	610	1017.1	Sprühregen	NW 18	9.1	8.1	14.8	11.4	8.6	9	3.8	0.8	1936	32.0	7.07.1957	2.7	7.07.1964
Brocken	1153	-	Sprühregen	WNW 55	5.5	5.3	8.2	6.6	5.3	5	1.0	5	1951	27.3	10.07.1959	-0.1	1.07.1960
Artern	146	1017.8	stark bew.	W 18	12.0	10.8	21.0	15.9	11.7	11	9.0	4	1954	36.5	10.07.1959	4.6	7.07.1964
Leipzig/Flugh.	169	1017.1	stark bew.	W 17	12.2	11.2	21.4	15.8	12.1	11	8.3	0.6	1951	36.2	10.07.1959	5.5	7.07.1964
Wittenberg	106	1015.2	stark bew.	W 15	12.8	10.9	19.5	16.0	12.1	12	7.9	1	1951	36.7	10.07.1959	5.4	3.07.1979
Oschatz	152	1016.6	Sprühregen	W 24	11.8	10.8	22.6	16.4	11.8	11	8.3	2					
Dresden/Flugh.	232	1016.1	Regen	W 22	11.6	10.8	21.7	16.1	11.2	11	8.6	0.9	1917	36.0	7.07.1957	6.3	9.07.1928
Dobrilug-Kir.	100	1015.2	bedeckt	W 22	12.6	11.0	22.3	16.6	12.5	12	10.6	0.0	1951	36.6	10.07.1959	3.4	9.07.1962
Cottbus	70	1013.9	Regen	W 17	12.5	11.8	22.2	17.1	12.4	12	8.9	1	1951	37.5	10.07.1959	5.1	3.07.1979
Görlitz	238	1014.1	Sprühregen	WNW 21	11.3	10.3	21.7	16.4	11.3	11	9.7	0.6	1951	33.3	5.07.1957	4.3	6.07.1951
Aachen	205	1021.8	stark bew.	W 11	12.1	10.1	15.9	13.8	11.5	10		0.0	1891	35.2	2.07.1894	5.8	1.07.1984
Nürburg-Barw.	486	1021.9	stark bew.	NW 9	10.0</												