

### Deutschland-Vorhersage für Mittwoch, 08.07.98

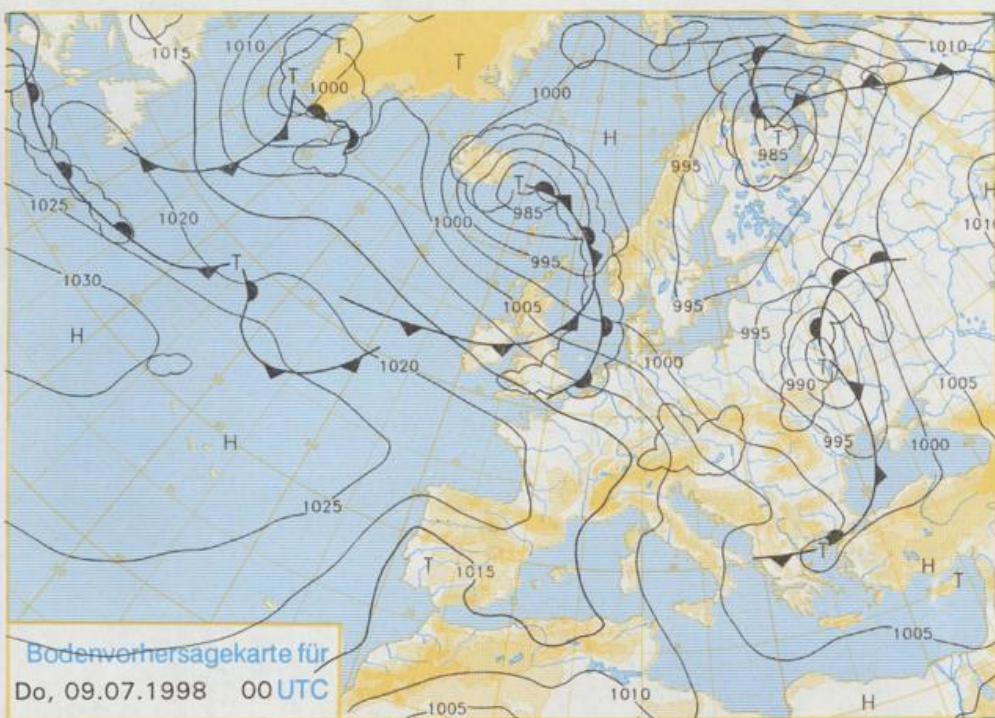
Zwischen dem Azorenhoch und einem ausgeprägten Randtief über Südschweden strömt kühle Luft nach Mitteleuropa. Ein von den Britischen Inseln hereinschwenkendes Zwischenhoch bringt nur im Westen eine kurze Wetterberuhigung.

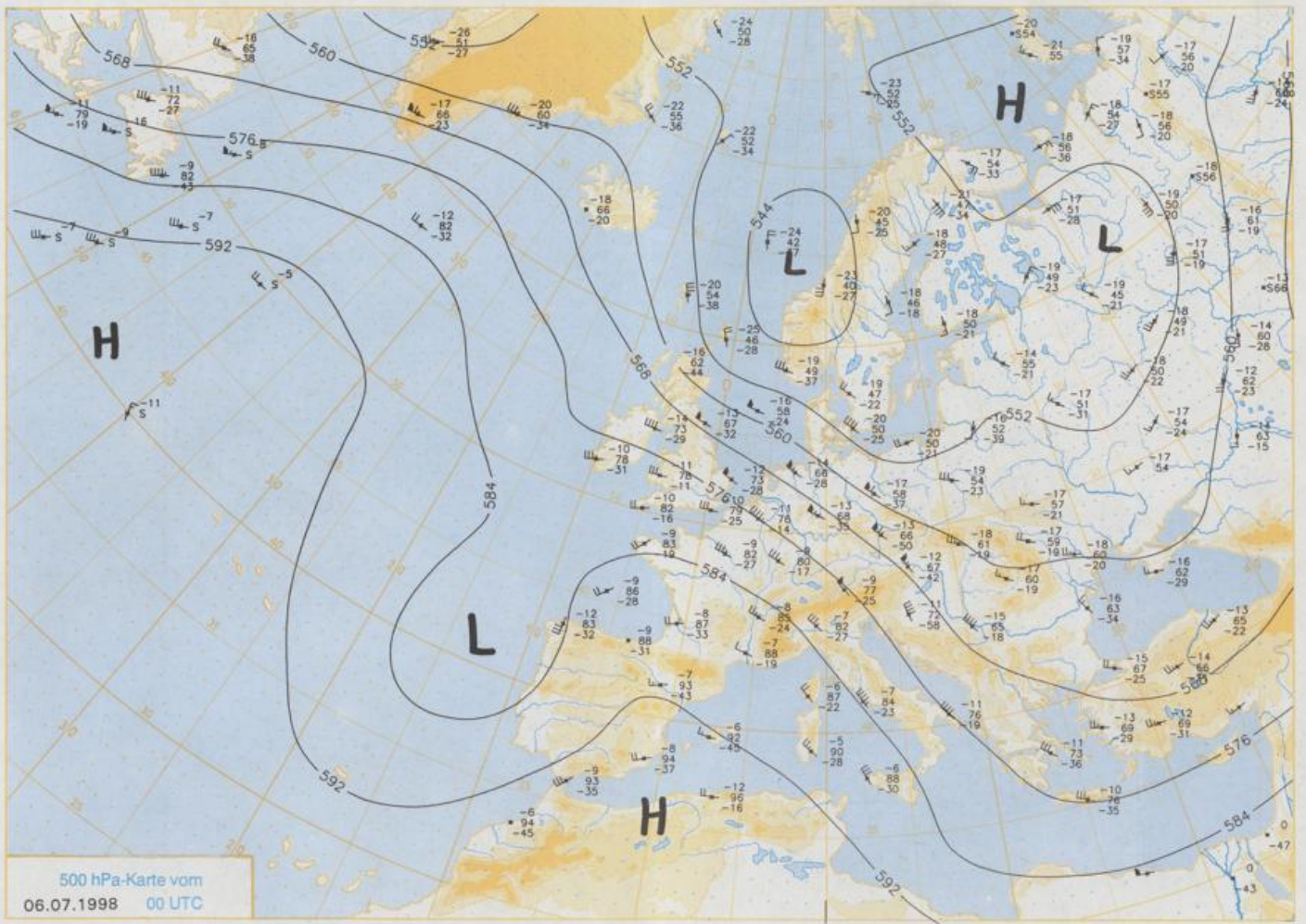
Südlich der Donau überwiegt starke Bewölkung, am Alpenrand regnet es, die Schneefallgrenze sinkt zeitweise bis 1500 m ab. In den anderen Bereichen ist es zunächst wolkeig, im Norden und Osten setzt ebenfalls rasch Regen ein, in Schleswig-Holstein und Mecklenburg-Vorpommern ist er noch mit Gewittern durchsetzt. Nur im Westen lockert gegen Abend die Bewölkung auf, hier gibt es auch tagsüber nur vereinzelt Schauer. Die Frühtemperaturen liegen zwischen 7°C im Süden und 10°C im Westen, am Tage werden meist nur 15 bis 17°C, lediglich im Westen örtlich 19°C erreicht. Es weht ein frischer West- bis Nordwestwind, an der See und in Höhenlagen gibt es Sturmböen.

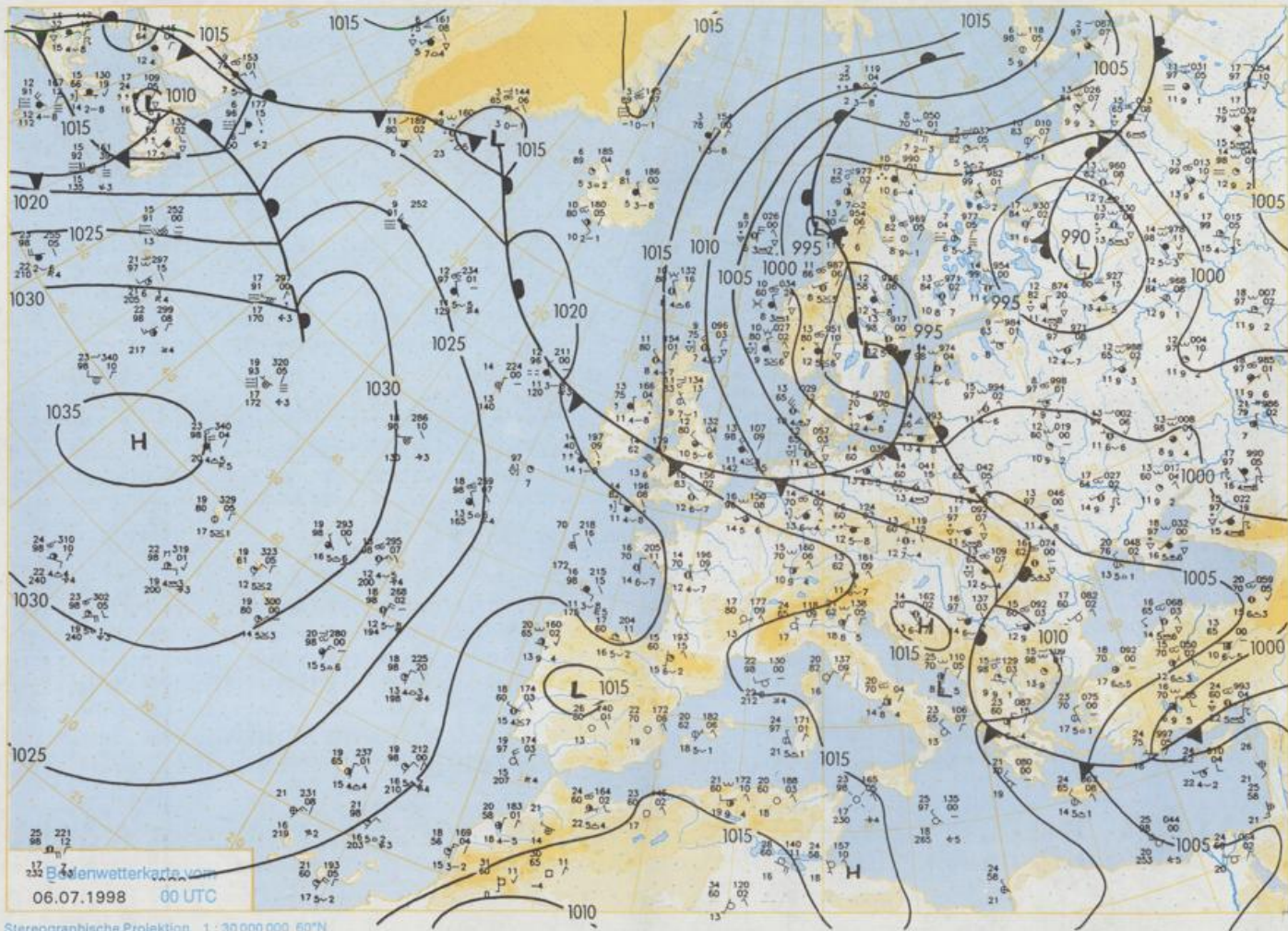
### Weitere Aussichten für Donnerstag, 09.07.98

Stark bewölkt und verbreitet Regen, nur im Südwesten wieder meist niederschlagsfrei. Am Abend von Westen her Wolkenauflöckerungen. Tageshöchsttemperaturen zwischen 17°C im Osten und Norden und 19°C im Westen.

Stereographische Projektion 1 : 60 000 000 60°N







Stereographische Projektion 1:30 000 000 60°N

Wettermeldungen von Montag, dem 6. Juli 1998 06 UTC

Station	Bar.-höhe (m)	Luftdr. red.NN (hPa)	Wetter	Wind km/h	Deutschland					Sonne Vort. Std.	RR 24h mm	Schnee höhe cm	Extremwerte der Lufttemperatur in der Dekade vom 1.07. bis 10.07.					
					Temperatur (Grad C)		Nacht 2 m	Sonne Vort. Std.	RR 24h mm				Schnee höhe cm	Tmax Datum		Tmin Datum		
					Luft 2 m	Tau-punkt								Max Vortag	Min Vortag	seit	Datum	Tmin
Helgoland	8	1006.9	wolkig	WNW	44	13.7	8.7	15.6	14.8	13.0	12	0.1	1	1952	26.1	9.07.1959	7.2	3.07.1962
List / Sylt	29	1004.7	wolkig	WNW	41	13.0	7.7	16.1	14.3	12.5	12	0.1	0.2	1937	31.6	10.07.1941	8.0	3.07.1962
Leck	17	1005.5	wolkig	W	30	12.7	8.2	16.2	14.5	12.1	11	0.5	1	1974	32.1	7.07.1989	4.3	4.07.1990
Husum	37	1005.5	wolkig	WNW	13	13.0	9.7	15.5	14.4	12.0	11	.	3					
Schleswig	48	1005.5	wolkig	W	13	12.0	10.3	15.7	13.8	11.6	11	.	3	1947	31.8	2.07.1952	3.2	1.07.1954
Kiel	31	1004.9	stark bew.	W	18	11.5	9.6	16.4	13.9	11.5	11	0.1	6	1940	33.4	1.07.1957	4.3	1.07.1954
Westermarckd.	8	1003.8	wolkig	WNW	42	13.4	10.6	16.4	15.1	12.8	12	0.9	1	1948	33.3	9.07.1959	7.1	7.07.1954
Arkone	42	1002.2	stark bew.	WNW	41	12.8	7.4	15.7	14.0	12.4	12	.	3	1951	28.4	2.07.1961	7.8	4.07.1962
Nerderney	16	1008.4	stark bew.	NW	39	14.4	10.1	16.2	15.8	13.7	13	0.8	0.0	1947	31.2	7.07.1989	9.1	6.07.1954
Bremerhaven	11	1007.8	wolkig	WNW	30	14.6	11.0	16.8	15.3	13.8	13	.	1	1949	32.2	7.07.1989	7.1	1.07.1954
Cuxhaven	12	1007.0	leicht bew.	WNW	26	14.3	9.2	16.4	15.0	13.0	12	0.3	3	1946	32.2	4.07.1946	7.2	4.07.1962
Hamburg/Flugh.	15	1006.7	wolkig	W	15	13.0	10.9	17.4	14.5	12.3	12	0.2	5	1891	35.1	4.07.1946	3.4	1.07.1954
Lübeck	15	1005.5	stark bew.	WSW	13	12.8	11.7	17.9	14.3	12.0	11	0.2	3	1890	35.6	1.07.1957	4.1	1.07.1929
Boitenhagen	17	1004.8	wolkig	W	24	12.9	10.5	17.9	14.7	12.5	12	0.5	2	1951	35.1	9.07.1959	5.8	1.07.1954
Schwerin	68	1005.4	stark bew.	W	22	12.8	10.2	17.4	14.2	12.3	12	0.2	4	1946	34.3	9.07.1959	5.7	1.07.1954
Wernemünde	10	1003.2	Schauer	W	37	14.5	10.8	17.4	15.2	12.9	12	0.2	7	1951	34.2	9.07.1959	7.5	7.07.1954
Berth	50	1004.4	wolkig	W	21	12.8	11.0	17.4	14.4	12.6	12	0.3	2	1947	34.5	8.07.1989	5.7	1.07.1954
Vaterow	7	1002.5	stark bew.	W	31	13.5	9.2	17.5	15.0	12.5	12	0.6	2	1967	34.1	4.07.1976	4.8	3.07.1979
Greifswald	6	1003.5	stark bew.	W	22	14.0	11.1	17.8	15.2	12.6	12	.	3	1951	33.8	9.07.1959	5.0	1.07.1954
Ueckermünde	7	1004.1	wolkig	W	17	12.6	10.6	17.5	14.6	12.4	12	0.2	8	1951	36.0	10.07.1959	5.4	1.07.1956
Emden	5	1008.8	stark bew.	WNW	24	14.0	11.6	17.3	15.3	13.8	13	.	1	1947	32.6	9.07.1959	5.6	1.07.1954
Oldenburg	20	1008.3	stark bew.	WNW	15	13.7	12.1	18.7	15.8	13.6	13	0.4	3					
Bremen/Flugh.	5	1008.3	stark bew.	W	17	14.0	12.9	18.4	15.3	13.8	13	0.4	1	1890	34.6	1.07.1957	3.0	2.07.1984
Soltau	78	1008.0	stark bew.	WNW	13	13.2	11.6	18.1	14.4	13.0	13	0.3	4	1947	34.4	1.07.1957	3.6	2.07.1984
Boizenburg	44	1005.9	wolkig	WNW	18	13.0	11.2	16.9	13.9	11.9	11	0.1	5	1951	35.7	1.07.1957	6.0	1.07.1954
Lüchow	18	1007.1	Regen	W	11	13.7	11.8	19.4	15.0	13.4	12	0.2	4	1955	36.5	10.07.1959	4.4	5.07.1964
Seehausen/Altm.	23	1007.1	stark bew.	W	26	13.8	11.2	18.8	15.0	13.6	13	0.2	7					
Marnitz	85	1005.9	stark bew.	W	21	12.7	11.0	17.2	14.1	12.1	12	0.2	7	1951	36.2	10.07.1959	5.9	5.07.1964
Neuruppin	39	1006.0	stark bew.	WNW	18	13.8	11.3	17.2	15.0	13.2	12	.	4	1958	37.2	10.07.1959	5.1	5.07.1964
Neubrandenburg	80	1004.5	stark bew.	W	28	12.8	11.7	17.2	14.4	12.1	12	0.2	13					
Angermünde	55	1004.9	stark bew.	W	24	13.5	12.0	16.8	14.7	12.9	12	0.3	4	1951	36.4	10.07.1959	5.0	1.07.1956
Lingen	26	1009.6	Schauer	W	8	15.1	14.0	20.1	15.7	14.9	14	0.7	2	1951	34.4	9.07.1959	5.4	7.07.1964
Münst.-Osn./Flugh.	53	1010.0	stark bew.	W	15	15.2	13.6	21.0	15.5	14.2	13	0.4	4					
Casnarück	97	1009.7	stark bew.	W	13	14.8	13.1	20.0	15.4	14.1	13	0.4	5	1952	34.7	9.07.1959	5.9	1.07.1960
Diepholz	43	1009.0	stark bew.	W	17	14.8	13.1	20.0	15.8	14.5	14	0.3	1	1952	35.3	9.07.1959	3.4	7.07.1964
Bad Salzuflen	139	1009.4	bedeckt	WNW	9	14.6	12.9	18.9	14.8	13.6	13	0.1	3	1936	34.7	9.07.1959	3.5	7.07.1964
Hennover/Flugh.	59	1008.6	stark bew.	W	18	14.6	12.7	18.9	15.2	14.0	14	0.2	3	1936	35.2	2.07.1952	3.3	5.07.1964
Braunschweig	88	1008.5	stark bew.	W	17	14.9	12.3	18.5	14.8	13.7	13	0.2	3	1891	35.2	2.07.1952	3.3	5.07.1964
Gardelegen	48	1007.5	stark bew.	NW	17	14.4	11.3	19.8	15.2	13.9	13	0.2	3	1947	37.2	10.07.1959	3.3	7.07.1964
Magdeburg	85	1007.9	stark bew.	W	15	14.8	12.7	19.2	15.3	13.7	14	0.4	7	1947	36.4	10.07.1959	5.4	7.07.1964
Potsdam	100	1006.9	stark bew.	W	24	13.2	12.8	17.2	14.4	13.2	13	0.2	10	1893	38.2	10.07.1959	6.2	7.07.1964
Berlin-Temp.	49	1006.4	bedeckt	W	18	14.6	12.6	17.7	15.2	14.1	13	0.1	7	1876	37.0	10.07.1959	5.4	9.07.1948
Lindenberg	104	1006.4	stark bew.	W	22	14.0	13.1	17.3	14.3	13.4	13	0.1	8	1947	37.3	10.07.1959	6.1	7.07.1964
Mieschnow	16	1005.1	Schauer	W	30	13.5	12.3	17.2	15.2	13.5	13	.	5					
Düsseldorf/Flugh.	41	1012.0	Sprühregen	WSW	11	15.2	14.1	20.6	17.5	15.1	15	0.3	3	1969	36.6	3.07.1976	4.8	1.07.1984
Böckolt	24	1010.7	stark bew.	W	9	15.5	14.4	21.3	16.4	14.6	14	1.0	1	1947	38.3	9.07.1959	4.8	6.07.1951
Essen	161	1011.9	stark bew.	W	11	14.5	13.9	19.7	15.6	14.4	14	0.8	8	1935	34.5	9.07.1959	4.4	5.07.1964
Lüdenscheid	392	1011.2	Regen	W	17	13.1	12.7	18.2	14.4	13.1	13	1.0	7					
Kahler Asten	859	-	Schauer	W	22	10.9	10.9	14.1	11.0	10.3	10	0.5	10	1955	30.4	4.07.1957	2.4	5.07.1964
Bad Lipspringe	158	1009.9	Sprühregen	W	18	14.4	13.7	19.6	15.0	13.6	14	0.4	5	1951	35.6	2.07.1952	3.4	7.07.1964
Kessel	233	1010.0	Regen	SSW	4	14.2	13.7	21.0	15.7	13.5	13	0.9	4	1951	36.7	10.07.1959	4.6	7.07.1964
Göttingen	171	1009.7	Regen	WSW	13	14.7	13.6	19.6	15.0	13.8	13	0.5	3	1947	35.0	10.07.1959	1.4	7.07.1964
Leinefelde	356	1009.4	Sprühregen	W	11	13.3	12.7	17.1	13.8	12.6	12	0.2	6	1957	33.9	10.07.1959	3.4	5.07.1964
Braunlage	610	1008.7	stark bew.	W	8	11.6	10.9	14.0	11.6	10.7	11	.	10	1936	32.0	7.07.1957	2.7	7.07.1964
Brocken	1153	-	in Wolken	W	59	8.1	8.0	9.3	8.0	7.3	8	.	12	1951	27.3	10.07.1959	-0.1	1.07.1960
Artern	166	1009.4	Regen	WSW	15	14.7	13.1	19.2	14.9	13.8	13	0.1	3	1954	36.5	10.07.1959	4.6	7.07.1964
Leipzig/Flugh.	149	1008.8	bedeckt	WSW	18	14.5	12.5	18.4	15.5	13.9	13	0.1	5	1951	36.2	10.07.1959	5.5	7.07.1964
Wittenberg	106	1007.7	Sprühregen	W	15	14.5	12.4	18.6	15.4	13.5	13	0.2	4	1951	36.7	10.07.1959	5.4	3.07.1979
Oschatz	152	1009.1	stark bew.	WSW	17	14.5	12.7	18.3	16.0	13.9	13	0.7	2					
Dresden/Flugh.	232	1009.0	stark bew.	W	21	14.2	12.3	17.1	15.0	13.4	13	0.2	4	1917	36.0	7.07.1957	6.3	9.07.1928
Doberlug-Kir.	100	1008.0	wolkig	WSW	21	14.7	13.3	18.3	15.1	13.8	13	.	8	1951	36.6	10.07.1959	3.4	9.07.1962
Cottbus	70	1007.1	stark bew.	W	18	14.8	14.0	17.9	15.2	14.2	13	0.1	11	1951	37.5	10.07.1959	5.1	3.07.1979
Görlitz	238	1008.1	stark bew.	WSW	17	13.3	12.0	16.0	14.1	13.1	13	0.3	6	1951	33.3	5.07.1957	4.3	6.07.1951
Aachen	205	1012.1	bedeckt	WSW	9	14.8	14.1	21.2										