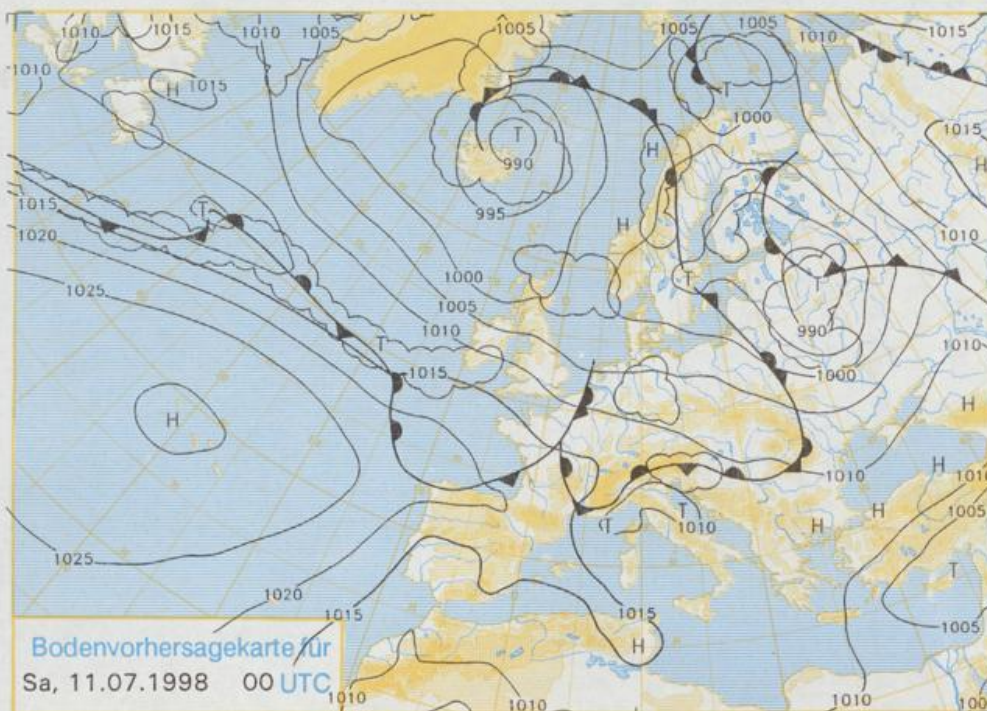


Stereographische Projektion 1 : 60 000 000 60°N



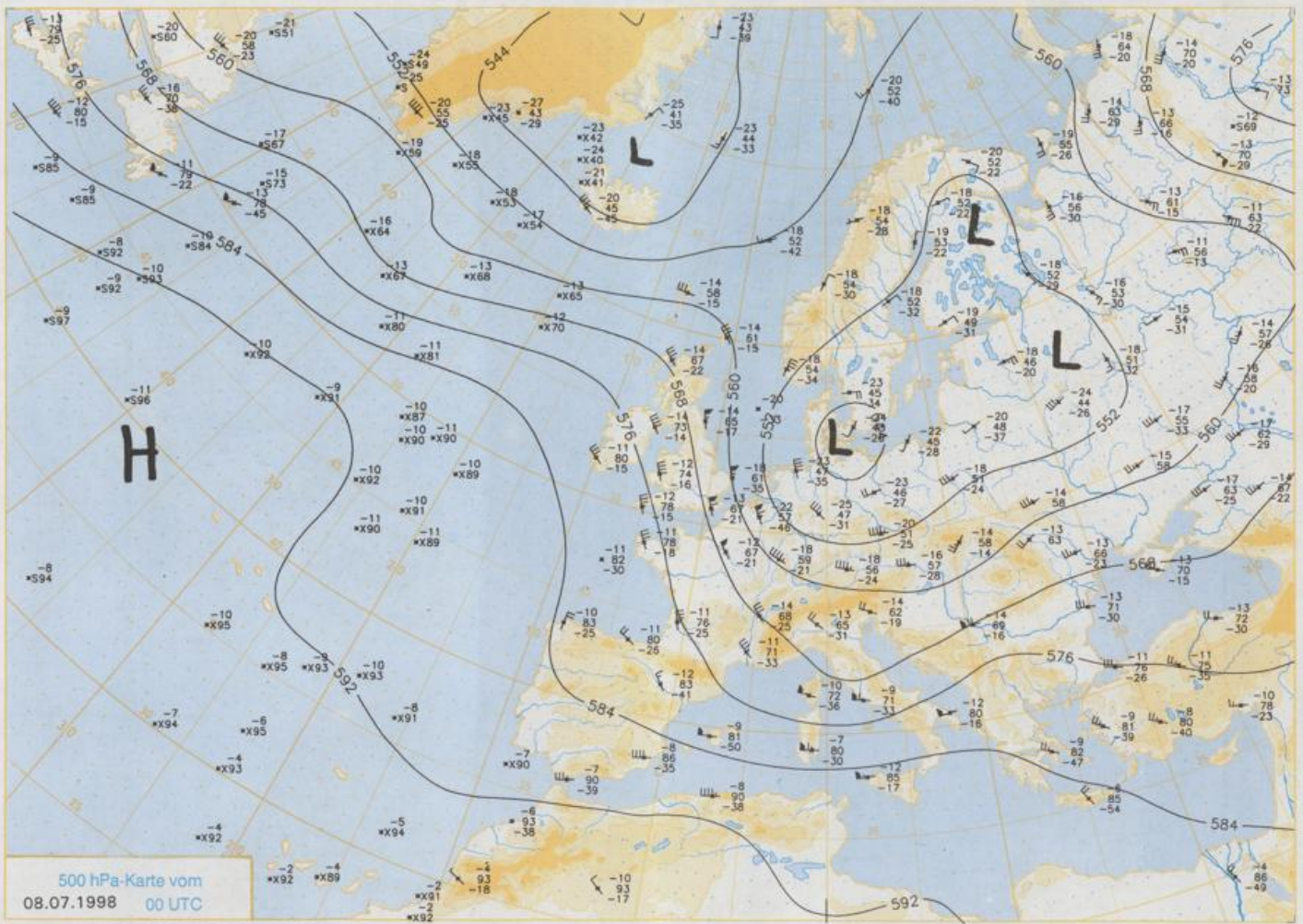
Deutschland-Vorhersage für Freitag, 10.07.98

Die Kaltfront eines Frontensystems, das über Polen liegt, überquert unter Wellenbildung Deutschland südostwärts. Dabei wird in den Norden sehr kühle, in den Süden etwas wärmere Luft geführt.

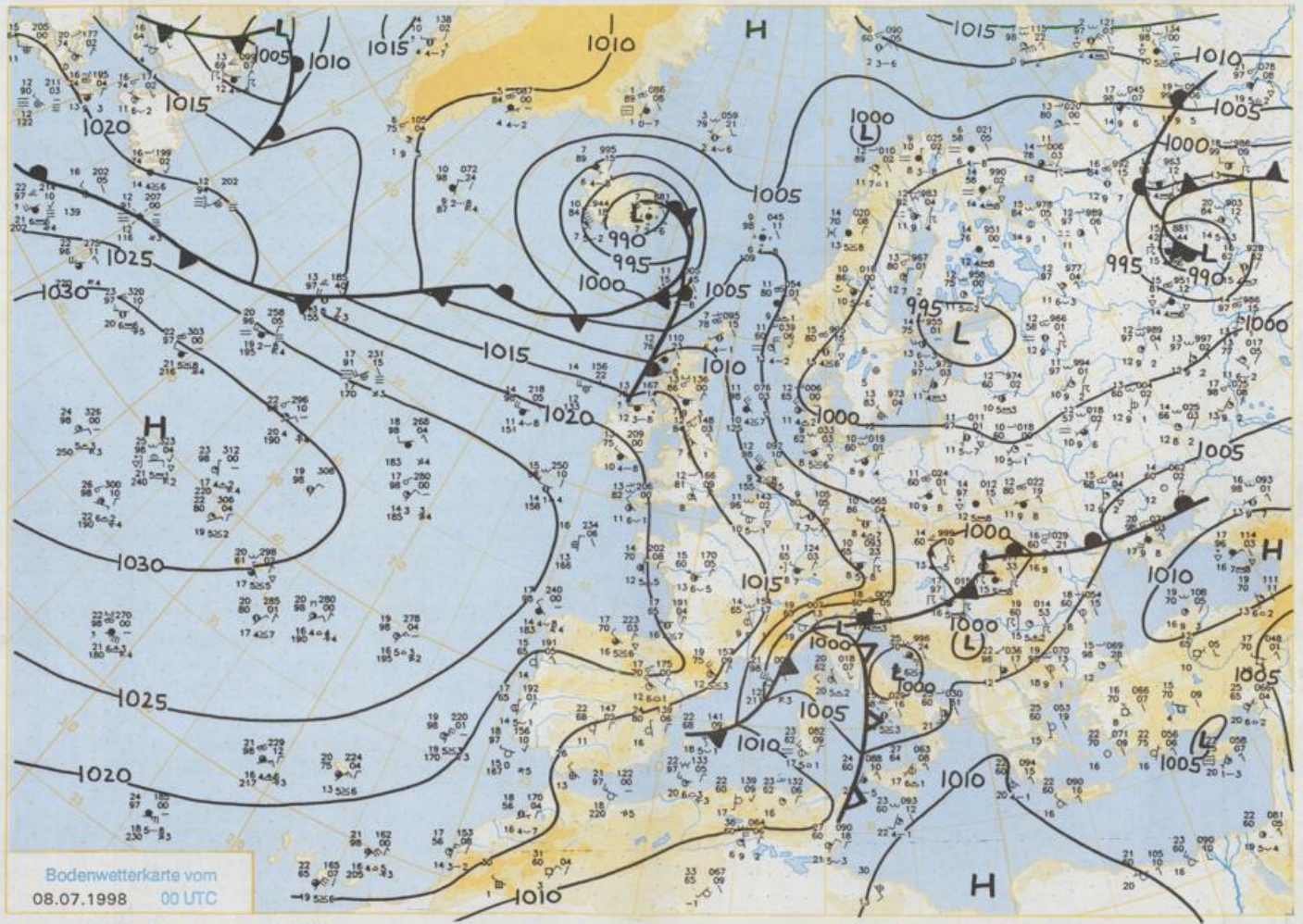
Nach nächtlichen Tiefstwerten zwischen 12 und 16°C ist es wolkig, vor allem in der Mitte und im Süden auch stärker bewölkt bis bedeckt und besonders dort kommt es zu Regen und Schauern, auch einzelnen Gewittern. Ab der Abendstunden lockert die Bewölkung meist nur im Westen auf. Im Osten und am Oberlauf des Rheins werden als Tageshöchsttemperaturen 20°C erreicht, bzw. etwas überschritten. Sonst liegen die Tageshöchsttemperaturen zwischen 16 und 19°C. Der Wind ist schwach bis mässig, an der Küste zeitweise frisch und böig und kommt aus Nordwest bis West.

Weitere Aussichten für
Samstag, 11.07.98

Wechselhaft und kühl.



Stereographische Projektion 1 : 30 000 000 60°N



Stereographische Projektion 1 : 30 000 000 60°N

Wettermeldungen von Mittwoch, dem 8. Juli 1998 06 UTC

Station	Bar.-höhe (m)	Luftdr. red.NN (hPa)	Wetter	Wind km/h	Temperaturen (Grad C)					Nacht 2 m	Sonne Vort. Std.	RR 24h mm	Schnee höhe cm	Extremwerte der Lufttemperatur in der Dekade vom 1.07. bis 10.07.				
					Luft 2 m	Tau-punkt	Max Vortag	Mittel 5 d	Min 5 d					seit	Tmax Datum	Tmin Datum	10.07. Datum	
					3 m	10 m	14.3	12.6	10.8					9	8,2	4	1952	26.1
Helgoland	8	1004.4	stark bew.	NW	33	13.4	10.3	14.3	12.6	10.8	9	8,2	4	1952	26.1	9.07.1959	7.2	3.07.1962
List / Sylt	29	1002.9	leicht bew.	NNW	30	13.8	9.9	15.3	12.0	10.5	9	5,6	3	1937	31.6	10.07.1941	8.0	3.07.1962
Leck	17	1003.8	leicht bew.	W	4	12.7	10.5	16.5	11.7	7.5	4	5,4	4	1974	32.1	7.07.1989	4.3	4.07.1990
Husum	37	1003.2	leicht bew.	W	5	12.3	10.4	15.0	11.5	8.8	7	9,4	0,3					
Schleswig	48	1003.5	leicht bew.	W	8	12.0	9.5	16.8	11.8	8.6	8	3,5	1	1947	31.6	2.07.1952	3.2	1.07.1954
Kiel	31	1003.4	leicht bew.	W	13	12.0	10.8	15.5	11.2	8.7	8	4,9	2	1940	33.4	1.07.1957	4.3	1.07.1954
Westermarckt.	8	1002.6	leicht bew.	WNW	24	12.7	8.9	14.7	13.1	12.1	12	5,7	0,0	1948	33.3	9.07.1959	7.1	7.07.1954
Arkona	42	1001.9	leicht bew.	WNW	17	11.8	8.1	14.8	12.1	10.8	10	5,3	0,4	1951	28.4	2.07.1961	7.8	4.07.1962
Norderney	16	1006.3	Regen	NW	50	12.9	10.2	14.3	13.1	11.1	10	5,1	4	1947	31.2	7.07.1989	9.1	6.07.1954
Bremerhaven	11	1004.9	stark bew.	W	26	12.8	11.7	14.1	12.3	10.9	11	4,4	11	1949	32.2	7.07.1989	7.1	1.07.1954
Cuxhaven	12	1004.5	Schauer	NW	28	12.6	9.4	15.1	12.6	11.0	9	8,1	5	1946	32.2	4.07.1946	7.2	4.07.1962
Hamburg/Flugh.	15	1004.1	Schauer	W	15	10.9	9.9	16.0	11.3	9.1	8	4,6	4	1891	35.1	4.07.1946	3.4	1.07.1954
Lübeck	15	1003.6	stark bew.	WSW	11	10.0	9.1	16.4	12.5	8.4	7	5,0	0,1	1890	35.6	1.07.1957	4.1	1.07.1929
Boltenhagen	17	1003.4	wolkig	WSW	24	10.3	9.3	16.8	12.9	8.8	8	8,7	0,2	1951	35.1	9.07.1959	5.8	1.07.1954
Schwerin	68	1003.3	Schauer	WSW	21	10.5	8.4	16.0	12.2	8.6	8	5,7	0,0	1946	34.3	9.07.1959	5.7	1.07.1954
Warnemünde	10	1002.3	Schauer	W	15	10.8	9.1	16.2	13.2	9.8	9	6,8	3	1951	34.2	9.07.1959	7.5	7.07.1954
Teterow	50	1003.5	W	17	10.0	9.2	16.8	12.4	10.0	7	6,1	2	1947	34.5	8.07.1989	5.7	1.07.1954	
Barth	7	1002.0	wolkig	SSW	4	10.0	8.8	15.9	13.2	9.3	8	8,0	2	1967	34.1	4.07.1976	4.8	3.07.1979
Greifswald	6	1002.7	wolkig	W	15	10.1	8.3	16.7	12.3	9.1	8	6,6	2	1951	33.8	9.07.1959	5.0	1.07.1954
Ueckermünde	7	1003.7	wolkig	WSW	17	10.2	7.4	16.9	12.6	8.6	8	4,0	0,4	1951	36.0	10.07.1959	5.4	1.07.1956
Emden	5	1006.8	stark bew.	NW	28	12.5	9.2	15.2	12.0	10.1	9	4,6	18	1947	32.6	9.07.1959	5.6	1.07.1954
Oldenburg	20	1005.7	Regen	W	18	11.1	10.4	15.1	11.8	9.6	9	5,4	2					
Bremen/Flugh.	5	1005.7	Regen	W	18	11.1	10.7	15.7	11.9	9.3	9	4,9	4	1890	34.6	1.07.1957	3.0	2.07.1984
Soltau	78	1005.5	stark bew.	W	15	10.2	9.4	16.3	11.6	9.1	9	4,8	2	1947	34.4	1.07.1957	3.6	2.07.1984
Boizenburg	46	1004.6	stark bew.	W	17	10.2	8.5	16.1	12.0	9.1	8	5,0	0,1	1951	35.7	1.07.1957	6.0	1.07.1954
Lüchow	18	1004.7	stark bew.	W	13	11.0	9.5	16.5	12.5	9.5	9	3,1	1	1955	36.5	10.07.1959	4.4	5.07.1964
Seehausen/Altm.	23	1004.8	stark bew.	W	18	10.9	8.3	16.2	12.5	9.3	9	4,9	4					
Marnitz	85	1004.2	wolkig	W	17	10.2	7.8	17.6	11.1	8.6	8	6,1	1	1951	36.2	10.07.1959	5.9	5.07.1964
Neuruppin	39	1004.4	stark bew.	W	11	10.7	8.5	16.6	12.2	8.7	7	4,0	0,7	1958	37.2	10.07.1959	5.1	5.07.1964
Neubrandenburg	80	1003.6	stark bew.	W	18	10.0	9.1	16.8	11.3	8.0	7	4,9	0,6					
Angermünde	55	1003.9	stark bew.	W	18	10.6	8.1	17.0	12.6	8.6	8	3,7	1	1951	36.4	10.07.1959	5.0	1.07.1956
Lingen	26	1008.5	stark bew.	W	11	11.1	9.1	15.9	12.5	9.5	9	4,5	1	1951	34.4	9.07.1959	5.4	7.07.1964
Münst.-Osn./Flugh.	53	1009.0	wolkig	W	21	10.8	9.0	17.0	12.1	9.2	8	2,7	0,8					
Osnabrück	97	1008.6	stark bew.	W	15	10.7	8.2	15.8	12.2	9.6	9	3,3	0,6	1952	34.7	9.07.1959	5.9	1.07.1960
Diepholz	43	1007.3	Regen	W	22	10.6	9.3	16.1	12.2	9.5	9	4,5	3	1952	35.3	9.07.1959	3.4	7.07.1964
Bad Salzungen	139	1008.0	stark bew.	WSW	5	9.6	8.5	15.2	11.2	9.4	9	1,3	2	1935	35.2	9.07.1959	3.5	7.07.1964
Hannover/Flugh.	59	1006.0	stark bew.	W	24	10.4	8.6	16.4	11.6	9.6	9	3,3	0,0	1936	34.7	9.07.1959	3.3	7.07.1964
Braunschweig	88	1006.4	stark bew.	W	15	9.7	8.8	16.0	11.2	9.3	9	2,6	3	1891	35.2	2.07.1952	5.3	5.07.1964
Gerdiepen	48	1005.3	stark bew.	W	18	10.3	8.6	16.7	12.7	9.2	9	4,0	4	1947	37.2	10.07.1959	3.3	7.07.1964
Megdeburg	85	1006.0	bedeckt	W	17	10.2	7.7	15.7	12.2	8.6	8	3,8	0,0	1947	36.4	10.07.1959	5.4	7.07.1964
Potsdam	100	1005.3	Regen	WSW	17	9.4	8.9	16.1	11.1	8.8	8	2,7	2	1893	38.2	10.07.1959	6.2	7.07.1964
Berlin-Temp.	49	1005.0	Regen	W	15	10.3	8.4	16.0	12.9	9.3	8	2,5	0,0	1847	37.0	10.07.1959	5.4	9.07.1948
Lindenberg	104	1005.2	stark bew.	W	17	9.9	7.8	17.2	12.8	8.9	8	3,0	0,0	1947	37.3	10.07.1959	6.1	7.07.1964
Manschnow	16	1004.0	stark bew.	WSW	15	11.1	8.6	17.3	12.8	7.9	7	1,6	0,0					
Düsseldorf/Flugh.	41	1011.4	stark bew.	W	18	11.0	9.2	18.5	13.0	10.3	10	3,2	0,3	1969	36.8	3.07.1976	4.8	1.07.1984
Bocholt	24	1010.4	stark bew.	W	13	11.0	9.2	17.5	12.9	9.9	9	4,5	1	1947	36.3	9.07.1959	4.8	6.07.1951
Essen	161	1011.6	stark bew.	W	18	10.0	8.6	16.1	12.8	9.8	9	5,1	0,6	1935	34.5	9.07.1959	4.4	5.07.1964
Lüdenscheid	392	1010.8	stark bew.	WNW	18	8.2	7.3	14.7	10.4	7.9	7	3,2	3					
Kahler Asten	859	-	in Wolken	WNW	28	4.6	4.5	10.7	6.4	4.3	4	2,2	14	1955	30.4	4.07.1957	2.4	5.07.1964
Bad Lippspringe	158	1008.9	Regen	W	17	9.6	8.4	14.3	11.2	9.4	9	1,7	0,4	1951	35.6	2.07.1952	3.4	1.07.1984
Kessel	233	1008.7	Schauer	W	8	9.5	7.8	15.7	11.9	8.5	8	1,7	1	1951	36.7	10.07.1959	4.6	7.07.1964
Göttingen	171	1008.3	stark bew.	W	17	9.7	8.4	15.6	11.8	9.0	8	3,0	3	1947	35.0	10.07.1959	1.4	7.07.1964
Leinefelde	356	1007.9	stark bew.	W	15	8.2	7.7	13.5	10.5	7.8	7	0,9	4	1957	33.9	10.07.1959	3.4	5.07.1964
Braunlage	610	1007.2	Regen	W	11	6.2	5.4	11.6	7.8	5.7	5	3,6	7	1936	32.0	7.07.1957	2.7	7.07.1964
Brocken	1153	-	in Wolken	W	48	2.5	2.3	6.4	3.6	2.1	2	1,6	6	1951	27.3	10.07.1959	-0.1	1.07.1960
Artern	166	1007.5	stark bew.	W	15	10.3	7.5	16.7	12.7	9.7	9	2,6	0,0	1954	36.5	10.07.1959	4.6	7.07.1964
Leipzig/Flugh.	149	1006.9	Regen	WSW	18	10.0	8.3	16.6	13.6	9.6	9	0,8	0,2	1951	36.2	10.07.1959	5.5	7.07.1964
Wittenberg	106	1005.8	Regen	W	13	9.5	7.8	17.2	12.9	9.0	8	5,3	0,2	1951	36.7	10.07.1959	5.4	3.07.1979
Oschatz	152	1007.1	Schauer	W	18	10.3	7.8	15.0	12.6	9.2	8	0,5	0,0					
Dresden/Flugh.	232	1007.0	stark bew.	W	17	9.8	7.4	13.7	12.0	9.2	9	0,4	0,1	1917	36.0	7.07.1957	6.3	9.07.1928
Dobrilug-Kir.	100	1006.4	Regen	W	15	10.6	7.6	16.7	13.3	9.7	9	0,0	0,0	1951	36.6	10.07.1959	3.4	9.07.1962
Cottbus	70	1005.9	stark bew.	W	11	10.1	9.3	17.2	13.6	9.8	9	6,1	0,0	1951	37.5	10.07.1959	5.1	3.07.1979
Görlitz	238	1005.8	Schauer	W	18	9.9	7.8	14.9	12.1	9.0	8	3,3	0,5	1951	33.3	5.07.1957	4.3	6.07.1951
Aschen	205	1012.7	Regen	W	15	9.8	9.6	16.1	12.5	9.5	9	1,2	3</					