

D 7311 A

ISSN 0936-5818

Schutzgebühr monatlich DM 30,25
einschließlich Versandkosten,
Einzelpreis DM 1,25
zuzüglich Versandkosten

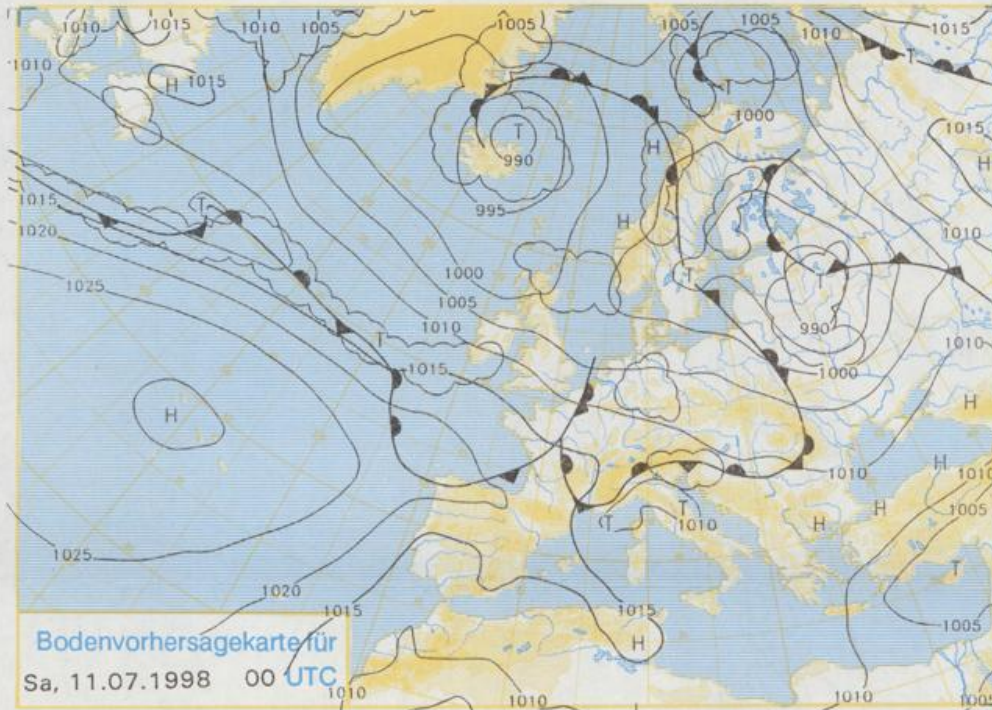
Druck und Verlag: Deutscher Wetterdienst
Frankfurter Straße 135, 63067 Offenbach
Postanschrift: 63004 (Postfach), Telefon: (069) 80 62 - 22 83
Telefax: 4152871, Telefax: (069) 80 62 - 24 84
LZB: BLZ 505 000 00 Kto.-Nr.: 505 01004

Erscheint täglich; nur Postbezug

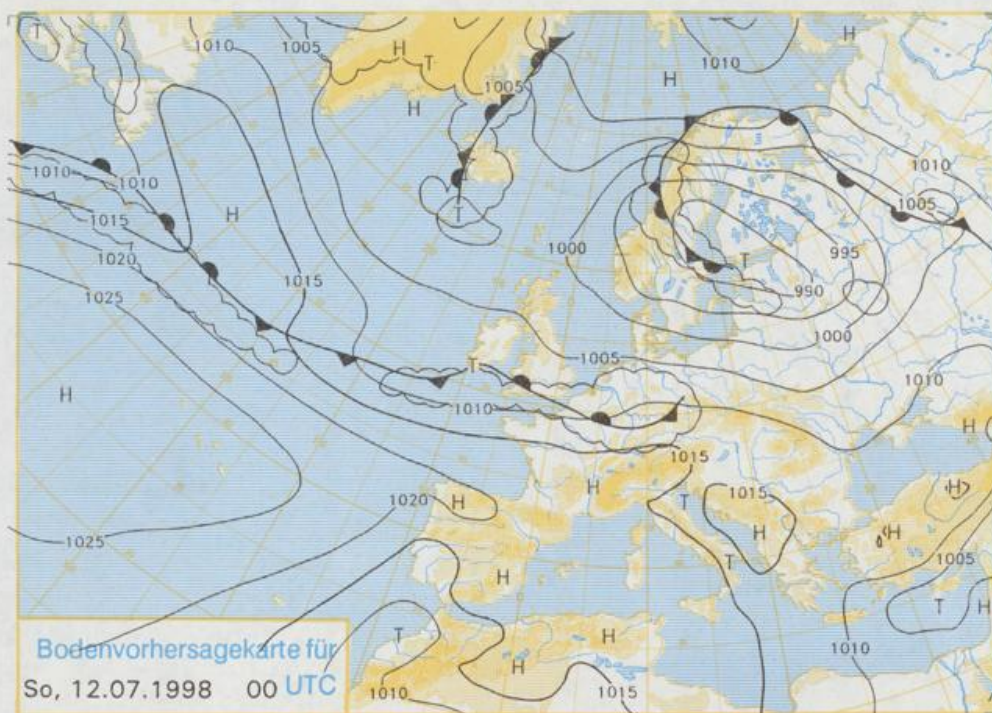
Jahrgang 1998

Donnerstag, den 09. Juli

Nummer: 190



Stereographische Projektion 1 : 60 000 000 60°N



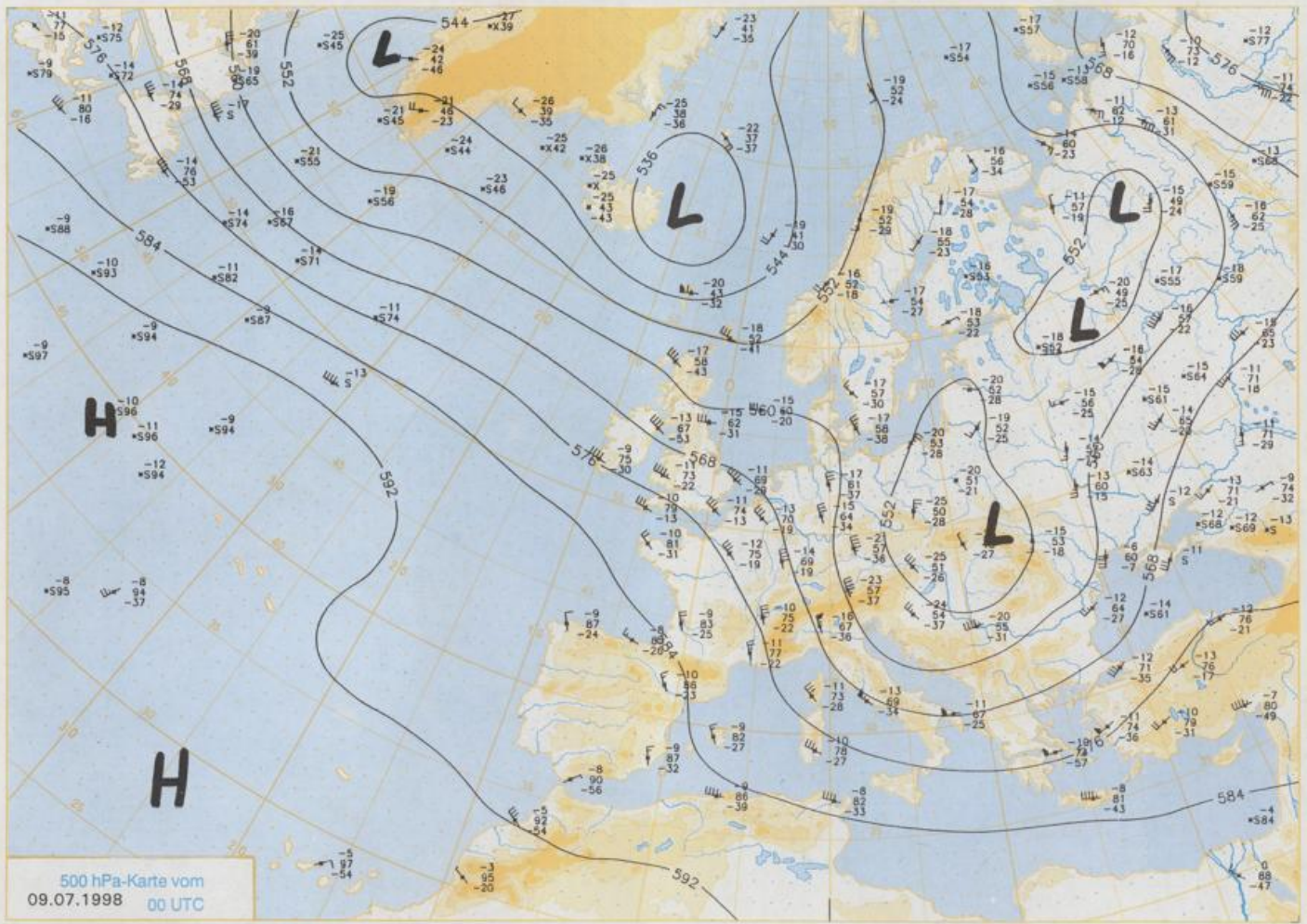
Deutschland-Vorhersage für Samstag, 11.07.98

Ein Frontensystem überquert im Tagesverlauf Deutschland ostwärts. Auf seiner Rückseite setzt sich schwacher Zwischenhocheinfluß durch. Am Abend und in der Nacht nähert sich dann von Westen her eine Welle aus dem atlantischen Raum.

Die Temperaturen sinken in der Nacht zu Samstag auf 15 bis 11°C. Am Tage zieht ein Wolken- und Regengebiet rasch über Deutschland hinweg, nachmittags regnet es nur noch im östlichen Deutschland, im Westen klingen die Niederschläge ab und die Bewölkung lockert auf. Im Süden gibt es nur noch wenig Niederschlag, dort zeigt sich spätestens am Nachmittag wieder häufig die Sonne. Die Temperaturen steigen im Norden auf 17 bis 20°C, sonst auf 21 bis 25°C. Es weht ein mäßiger, im Norden frischer westlicher Wind.

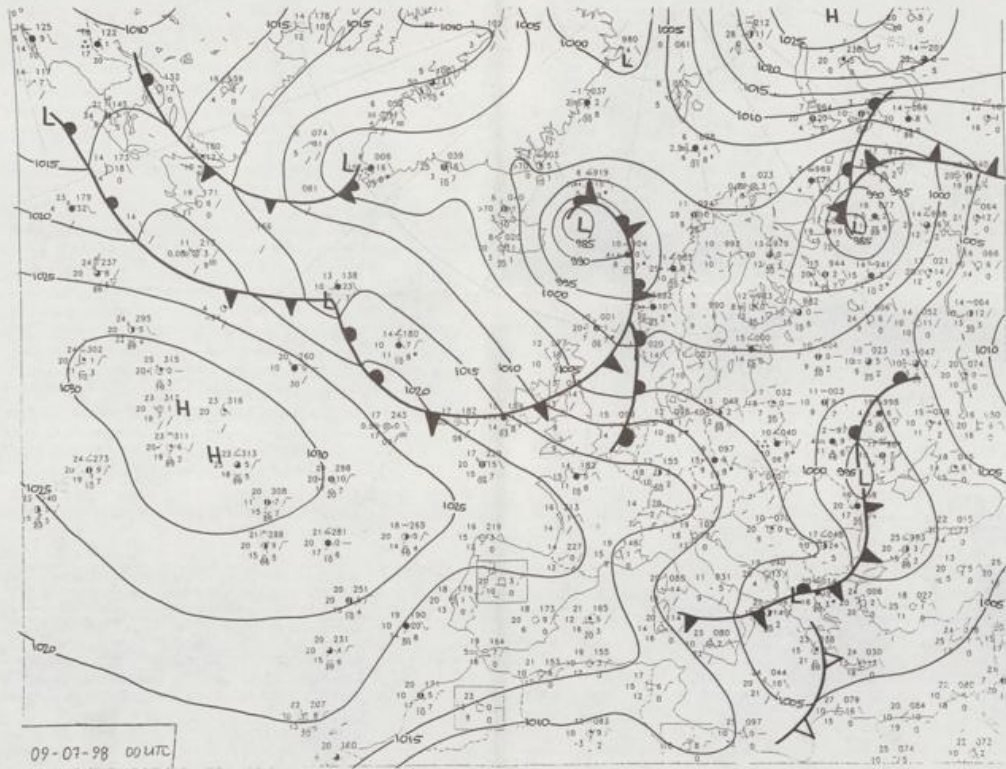
Weitere Aussichten für Sonntag, 12.07.98

Es wird wechselnd wolkelig mit nur wenigen Schauern, gegen Abend setzt von Westen her Bewölkungszunahme ein. Die Temperaturen erreichen im Süden 23 bis 27°C, sonst nur Werte um 20°C.



An unsere Leser

Wegen computertechnischer Probleme wurde es erforderlich, daß die Bodenanalysekarte vom 9.7.98 0 Uhr UTC nochmals abgedruckt werden mußte. Sie finden den Neudruck als Beilage in der heutigen WK.



Wettermeldungen von Donnerstag, dem 9. Juli 1998 06 UTC

Station	Bar.- höhe (m)	Luftdr. red.NN (hPa)	Wetter	Deutschland						Sonne Vort. Std.	RR 24h mm	Schnee höhe cm	Extremwerte der Lufttemperatur in der Dekade vom 1.07. bis 10.07.					
				Wind km/h	Luft		Temperaturen (Grad C)		Nacht 5 cm				seit	Tmax	Datum	Tmin	Datum	
					2m	Taupunkt	Max	Mittel										Min
Helgoland	8	1005.8	Regen	WSW	37	14.7	13.5	15.3	13.5	13.0	12	3.3	4	1952	26.1	9.07.1959	7.2	3.07.1962
List / Sylt	29	1004.3	Regen	WSW	31	14.0	13.7	16.9	13.7	12.7	12	6.9	2	1937	31.6	10.07.1941	8.0	3.07.1962
Leck	17	1005.6	Regen	SSW	8	13.6	12.4	18.1	14.2	11.0	9	9.5	1	1974	32.1	7.07.1989	4.3	4.07.1990
Husum	37	1005.7	Regen	SSW	11	13.2	12.6	18.2	14.1	12.0	11	9.3	1					
Schleswig	48	1006.3	Regen	SSW	11	12.7	11.9	20.6	14.5	11.2	10	9.2	2	1947	31.6	2.07.1952	3.2	1.07.1954
Kiel	31	1006.5	Regen	SW	15	12.5	11.2	20.1	14.8	11.4	10	11.8	0	1940	33.4	1.07.1957	4.3	1.07.1954
Westermarckd.	8	1006.4	bedeckt	SW	21	13.3	11.2	17.7	14.8	12.5	12	11.1	0	1948	33.3	9.07.1959	7.1	7.07.1954
Arkona	42	1006.3	stark bew.	W	26	13.1	10.9	16.4	13.8	12.5	12	11.1		1951	28.4	2.07.1961	7.8	4.07.1962
Norderney	16	1007.0	Regen	SW	18	14.0	13.5	14.3	13.6	13.3	13	1.3	5	1947	31.2	7.07.1989	9.1	6.07.1954
Bremerhaven	11	1007.8	Regen	SW	24	12.7	12.1	14.8	13.7	11.9	11	2.1	2	1949	32.2	7.07.1989	7.1	1.07.1954
Cuxhaven	12	1007.2	Regen	SW	15	13.0	12.0	16.7	14.2	12.7	10	5.5	3	1946	32.2	4.07.1946	7.2	4.07.1962
Hamburg/Flugh.	15	1007.9	Regen	SW	13	12.3	10.4	19.2	13.9	10.9	10	6.4	0	1891	35.1	4.07.1946	3.4	1.07.1954
Lübeck	15	1007.7	stark bew.	SW	13	12.2	10.4	21.0	14.8	11.5	11	6.0	0.2	1890	35.6	1.07.1957	4.1	1.07.1929
Boitenhagen	17	1007.5	stark bew.	SW	21	12.6	11.0	18.6	15.1	11.5	11	11.3	0.0	1951	35.1	9.07.1959	5.8	1.07.1954
Schwerin	68	1008.1	wolkig	WSW	17	12.0	9.9	18.9	14.6	11.5	11	7.2	0.0	1946	34.3	9.07.1959	5.7	1.07.1954
Warnemünde	10	1006.9	stark bew.	SW	15	13.1	9.2	17.6	15.0	13.0	13	11.3	11	1951	34.2	9.07.1959	7.5	7.07.1954
Teterow	50	1008.1	stark bew.	WSW	21	12.3	10.5	19.2	13.0	9.5	7	8.9	0.2	1947	34.1	8.07.1989	5.7	1.07.1954
Berth	7	1006.4	bedeckt	W	15	13.0	10.2	17.6	13.7	12.2	10	9.5	0.0	1967	34.1	4.07.1976	4.8	3.07.1979
Greifswald	6	1007.2	bedeckt	W	18	13.1	10.8	18.9	14.4	10.8	9	9.4	0.0	1951	33.8	9.07.1959	5.0	1.07.1954
Ueckermünde	7	1008.2	wolkig	WSW	15	12.8	10.3	18.0	13.8	9.8	9	8.4	0.0	1951	36.0	10.07.1959	5.4	1.07.1958
Emden	5	1007.6	Regen	SW	13	13.4	12.9	15.5	13.3	11.7	10	0.8	4	1947	32.6	9.07.1959	5.6	1.07.1954
Oldenburg	20	1008.1	Regen	WSW	11	12.3	12.1	15.5	12.5	10.4	9	1.7	9					
Bremen/Flugh.	5	1008.3	Regen	SW	11	11.8	11.5	17.9	13.0	8.9	8	2.0	1	1890	34.6	1.07.1957	3.0	2.07.1984
Soltau	78	1009.2	Regen	SW	9	10.7	9.4	18.6	12.9	9.5	9	3.5	0.8	1947	34.4	1.07.1957	3.6	2.07.1984
Boizenburg	46	1008.8	bedeckt	SW	11	11.8	9.6	19.5	14.3	11.1	10	6.1	0.1	1951	35.7	1.07.1957	6.0	1.07.1954
Lüchow	18	1009.4	stark bew.	SW	11	12.2	11.0	19.0	14.3	11.1	11	3.6	0.0	1955	36.5	10.07.1959	4.4	5.07.1964
Seehausen/Altm.	23	1009.8	stark bew.	WSW	13	12.5	9.9	19.7	14.2	11.7	12	6.9	0.5					
Mernitz	85	1008.9	bedeckt	SW	11	11.9	10.0	19.0	13.8	11.2	9	7.3	0.7	1951	36.2	10.07.1959	5.9	5.07.1964
Neuruppin	39	1009.4	stark bew.	W	9	12.2	10.0	17.7	13.3	10.8	7	7.6	0.4	1958	37.2	10.07.1959	5.1	5.07.1964
Neubrandenburg	80	1008.3	stark bew.	W	17	11.8	10.9	18.3	13.1	9.3	8	7.5	1					
Angermünde	55	1008.8	stark bew.	W	17	12.2	10.7	17.8	12.5	9.7	8	4.0	0.1	1951	36.4	10.07.1959	5.0	1.07.1956
Lingen	26	1008.8	Regen	SSW	11	13.1	12.8	16.4	13.4	10.3	10	1.6	3	1951	34.4	9.07.1959	5.4	7.07.1964
Münst.-Osn./Flugh.	53	1009.8	Regen	S	8	12.4	11.5	17.5	13.4	9.9	7	2.1	0.8					
Osnabrück	97	1009.7	Regen	SW	13	12.1	11.5	16.5	12.2	10.2	8	0.7	0.3	1952	34.7	9.07.1959	5.9	1.07.1960
Diepholz	43	1009.0	Regen	SW	15	12.6	12.2	15.8	12.4	7.9	6	1.4	4	1952	35.3	9.07.1959	3.4	7.07.1964
Bad Salzungen	139	1010.4	Regen	SSW	8	11.3	10.2	15.9	12.2	8.8	7	0.9	5	1935	35.2	9.07.1959	3.5	7.07.1964
Hannover/Flugh.	59	1009.4	Sprühregen	WSW	11	12.1	10.1	18.4	12.9	9.6	8	2.7	0.9	1936	34.7	9.07.1959	3.3	7.07.1964
Braunschweig	88	1010.4	stark bew.	SSW	13	11.8	8.5	17.5	12.5	10.1	9	2.0	4	1891	35.2	2.07.1952	5.3	5.07.1964
Gardelegen	48	1009.9	stark bew.	WSW	11	12.7	9.5	17.1	13.3	11.4	11	2.9	3	1947	37.2	10.07.1959	3.3	7.07.1964
Magdeburg	85	1010.8	stark bew.	SW	9	11.6	9.2	17.0	12.8	9.8	7	2.5	3	1947	36.4	10.07.1959	5.4	7.07.1964
Potsdam	100	1010.4	leicht bew.	WSW	15	12.0	10.4	17.5	11.4	10.9	9	5.3	6	1893	38.2	10.07.1959	6.2	7.07.1964
Berlin-Temp.	49	1009.9	stark bew.	W	17	12.8	10.1	18.4	13.8	11.3	7	5.0	0.3	1876	37.0	10.07.1959	5.4	9.07.1948
Lindenberg	104	1010.0	stark bew.	W	17	12.3	11.1	17.2	12.0	9.5	8	3.3	0.9	1947	37.3	10.07.1959	6.1	7.07.1964
Menschnow	16	1008.7	stark bew.	W	11	12.8	11.8	18.4	12.2	6.9	5	4.8	0.0					
Düsseldorf/Flugh.	41	1011.3	stark bew.	SSW	13	13.7	11.1	18.1	13.0	9.8	7	0.5	0.7	1969	36.6	3.07.1976	4.8	1.07.1984
Bocholt	24	1010.0	bedeckt	SW	17	13.4	11.7	17.4	13.2	11.1	9	2.2	0.3	1947	36.3	9.07.1959	4.8	6.07.1951
Essen	161	1011.4	Regen	SSW	17	12.0	10.5	15.6	12.3	10.3	8	0.4	1	1935	34.5	9.07.1959	4.4	5.07.1964
Lüdenscheid	392	1011.8	Regen	WSW	11	10.4	9.6	12.3	10.4	7.9	6	0.1	3					
Kahler Asten	859	-	in Wolken	WSW	26	7.1	7.1	8.4	6.7	6.7	7	0.1	3	1955	30.4	4.07.1957	2.4	5.07.1964
Bad Lippspringe	158	1011.1	Regen	S	4	11.6	10.1	15.5	11.6	8.9	7	0.8	2	1951	35.6	2.07.1952	3.4	1.07.1984
Kassel	233	1012.1	stark bew.	SSW	11	10.2	9.5	14.9	12.0	7.9	6	1.1	1	1951	36.7	10.07.1959	4.6	7.07.1964
Göttingen	171	1012.0	bedeckt	SSW	5	11.0	10.0	15.7	11.6	8.0	6	1.0	1	1947	35.0	10.07.1959	1.4	7.07.1964
Leinefelde	356	1011.9	bedeckt	SW	9	10.2	9.0	13.7	10.0	8.6	7	0.8	4	1957	33.9	10.07.1959	3.4	5.07.1964
Braunlage	610	1011.5	bedeckt	WSW	13	8.4	7.6	11.5	8.3	7.4	6	0.9	9	1936	32.0	7.07.1957	2.7	7.07.1964
Brocken	1153	-	in Wolken	W	50	4.8	4.6	6.5	4.7	4.0	5		10	1951	27.3	10.07.1959	-0.1	1.07.1960
Artern	166	1012.0	stark bew.	W	5	11.6	9.4	15.9	12.6	10.8	10	1.9	0.4	1954	36.5	10.07.1959	4.6	7.07.1964
Leipzig/Flugh.	149	1011.9	stark bew.	WSW	13	12.0	9.9	15.7	12.0	11.2	11	1.5	22	1951	36.2	10.07.1959	5.5	7.07.1964
Wittenberg	106	1010.9	stark bew.	W	13	12.2	9.8	15.6	12.2	10.5	10	1.6	7	1951	36.7	10.07.1959	5.4	3.07.1979
Oschatz	152	1012.0	stark bew.	W	18	12.6	10.5	14.7	12.0	11.1	11	2.6	11					
Dresden/Flugh.	232	1011.8	stark bew.	W	11	11.2	10.2	13.0	10.8	10.3	10	0.7	8	1917	36.0	7.07.1957	6.3	9.07.1928
Doberlug-Kir.	100	1011.2	leicht bew.	W	18	12.3	10.3	15.3	11.4	11.5	10	2.0	3	1951	36.6	10.07.1959	3.4	9.07.1962
Cottbus	70	1010.3	bedeckt	W	13	12.9	12.2	16.5	12.8	10.2	9	4.0	6	1951	37.5	10.07.1959	5.1	3.07.1979
Görlitz	238	1010.1	stark bew.	WNW	15	11.7	10.5	13.1	10.4	9.5	9	2.7	9	1951	33.3	5.07.1957	4.3	6.07.1951
Aachen	205	1011.9	stark bew.	SW	15	13.0	10.9	17.1	13.2	1								