

## Amtsblatt des Deutschen Wetterdienstes

D 7311 A  
ISSN 0936-5818  
Schutzgebühr monatlich DM 30,25  
einschließlich Versandkosten,  
Einzelpreis DM 1,25  
zuzüglich Versandkosten

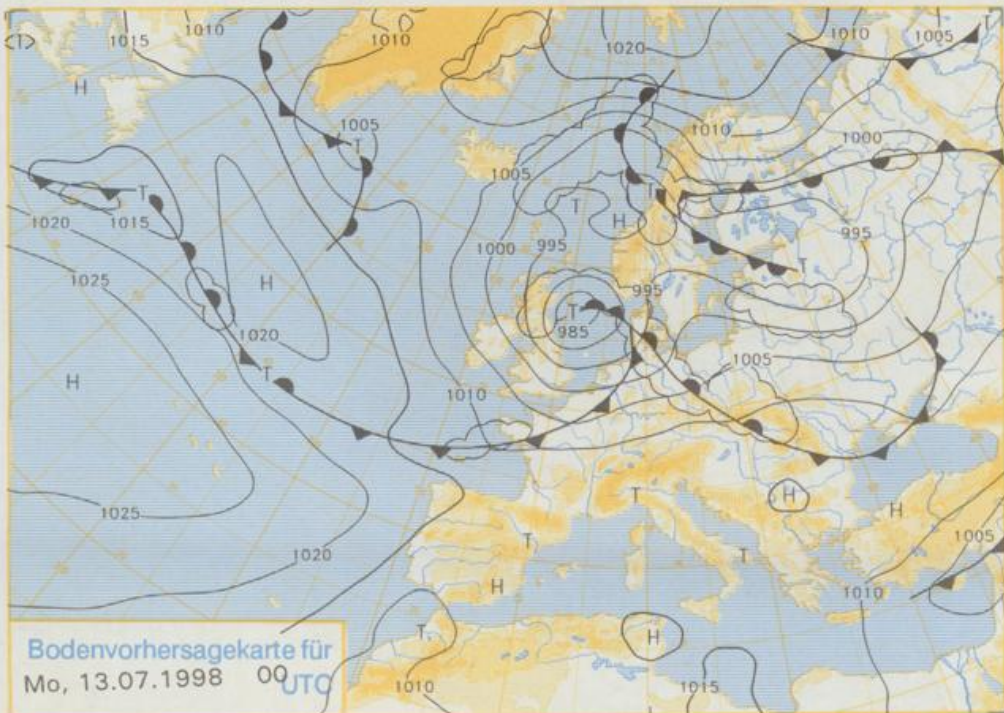
Druck und Verlag: Deutscher Wetterdienst  
Frankfurter Straße 135, 63067 Offenbach  
Postanschrift: 63004 (Postfach), Telefon: (069) 80 62 - 22 83  
Telefax: 4152871, Telefax: (069) 80 62 - 24 84  
LZB: BLZ 505 000 00 Kto.-Nr.: 505 01004

Erscheint täglich; nur Postbezug

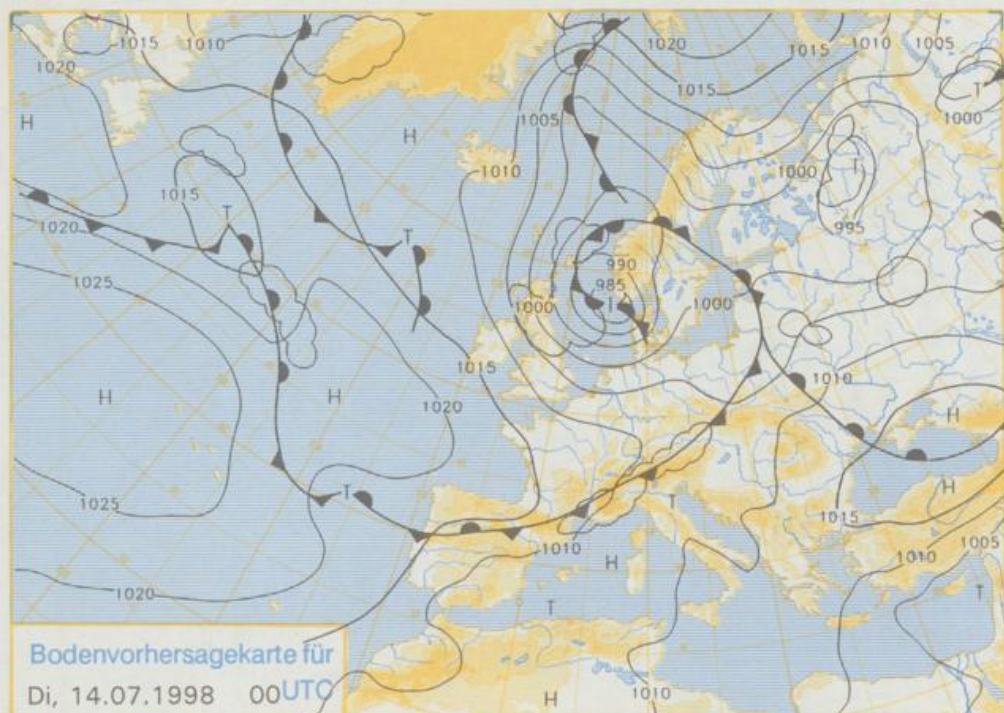
Jahrgang 1998

Samstag, den 11. Juli

Nummer: 192



Stereographische Projektion 1 : 60 000 000 60°N



### Deutschland-Vorhersage für Montag, 13.07.98

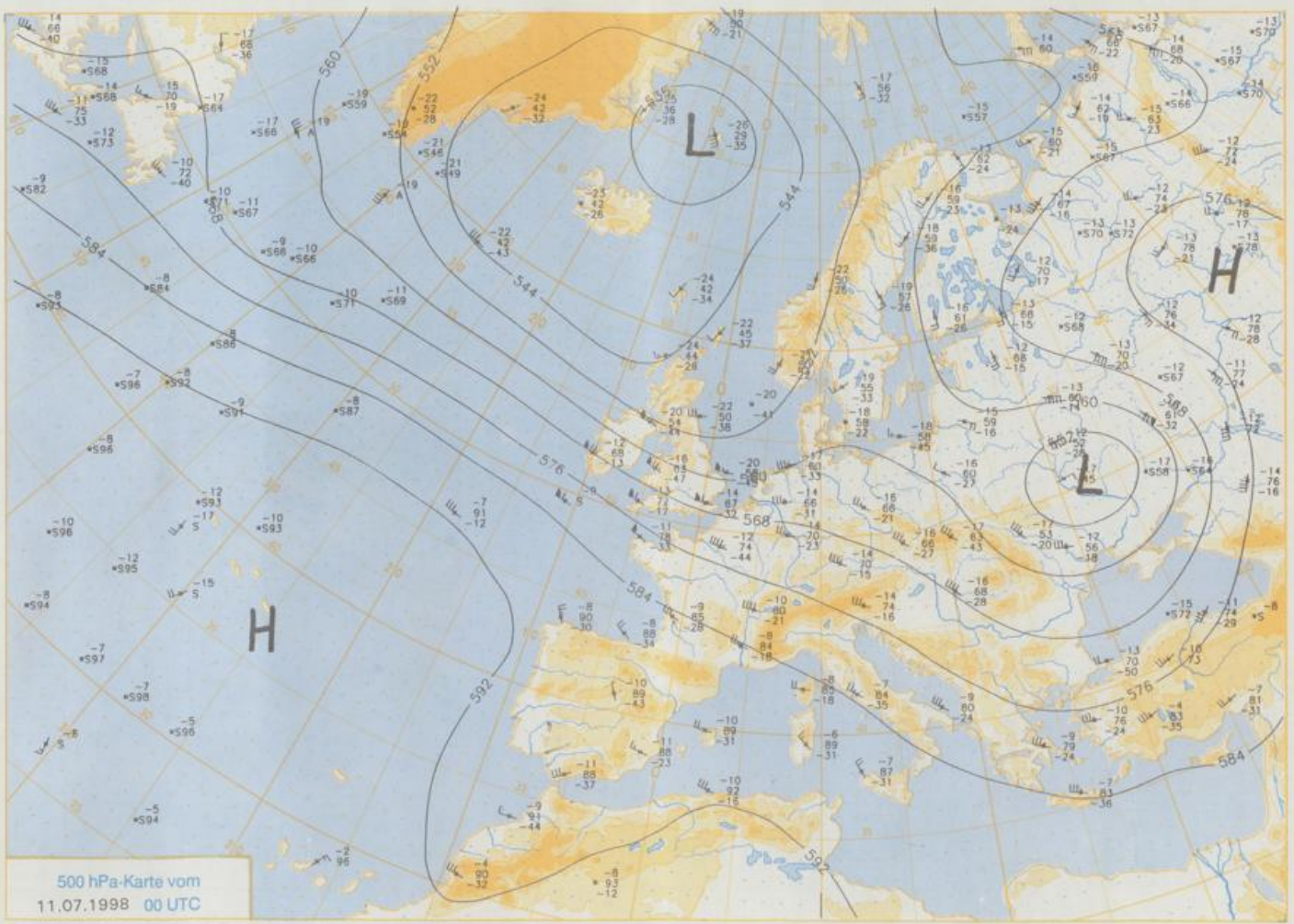
Das Frontensystem eines quasiortsfesten Tiefs über der nördlichen Nordsee überquert ganz Deutschland. Dabei fließt zunächst warme, später frische Meeresluft in den Vorhersagebereich.

In der Nordhälfte überwiegt starke Bewölkung, die im Tagesverlauf bis zu den Alpen ausgreift. Anfangs regnet es im Norden und Westen, während es in der Osthälfte zu einzelnen Gewittern kommen kann. Bis zum Abend zieht das Niederschlagsgebiet bis zur Donau, und im Norden lockert die Bewölkung allmählich auf. Südlich der Donau treten dann z.T. heftige Gewitter auf. Nach Frühtemperaturen zwischen 11 und 15 Grad steigen die Mittagstemperaturen südlich des Mains auf 24 bis 29 Grad, nördlich davon werden nur noch 17 bis 22 Grad erreicht.

Der Wind weht an der Küste weiterhin mäßig bis frisch aus West bis Südwest, in den anderen Gebieten flaut er ab.

### Weitere Aussichten für Dienstag, 14.07.98

Wechselhaft und kühl.





Wettermeldungen von Samstag, dem 11. Juli 1998 06 UTC

| Station            | Bar.-<br>höhe<br>(m) | Luftdr.<br>red.NN<br>(hPa) | Wetter      | Wind<br>km/h | Deutschland<br>Temperaturen (Grad C) |               |      |        |      | Sonne<br>Vort.<br>Std. | RR<br>24h<br>mm | Schnee<br>höhe<br>cm | Extremwerte der Lufttemperatur<br>der Dekade vom 11.07. bis 20.07. |      |       |            |       |            |
|--------------------|----------------------|----------------------------|-------------|--------------|--------------------------------------|---------------|------|--------|------|------------------------|-----------------|----------------------|--|------|-------|------------|-------|------------|
|                    |                      |                            |             |              | Luft                                 | Teu-<br>punkt | Max  | Mittel | Min  |                        |                 |                      | Nacht  | in   | am    | Datum      | Trmin | Datum      |
|                    |                      |                            |             |              | 2 m                                  |               |      |        |      |                        |                 |                      | 2 m  | 5 cm | Trmax | Datum      | Datum | Datum      |
| Heipolend          | 8                    | 1002.6                     | stark bew.  | SSW          | 8                                    | 13.9          | 12.4 | 16.6   | 15.9 | 13.2                   | 12              | 13.2                 | 6  | 1952 | 26.0  | 14.07.1994 | 10.6  | 17.07.1956 |
| List / Sylt        | 29                   | 1002.4                     | Regen       | W            | 15                                   | 13.7          | 10.5 | 16.8   | 14.7 | 13.3                   | 12              | 11.0                 | 3  | 1937 | 31.6  | 12.07.1941 | 9.6   | 19.07.1986 |
| Leck               | 17                   | 1003.1                     | Regen       | WSW          | 4                                    | 13.5          | 11.7 | 17.5   | 14.0 | 12.1                   | 9               | 10.3                 | 4  | 1974 | 30.7  | 14.07.1994 | 3.9   | 14.07.1993 |
| Husum              | 37                   | 1002.6                     | Regen       | SSW          | 4                                    | 13.8          | 13.1 | 16.7   | 16.3 | 11.8                   | 10              | 11.2                 | 3  |      |       |            |       |            |
| Schleswig          | 48                   | 1003.5                     | wolkig      | SSW          | 13                                   | 13.1          | 12.1 | 18.0   | 13.8 | 11.8                   | 10              | 6.0                  | 7  | 1947 | 31.1  | 14.07.1994 | 6.6   | 12.07.1953 |
| Kiel               | 31                   | 1003.8                     | stark bew.  | SW           | 13                                   | 13.1          | 12.1 | 17.3   | 13.4 | 11.7                   | 8               | 7.9                  | 5  | 1940 | 32.7  | 14.07.1994 | 5.0   | 18.07.1978 |
| Westermarckd.      | 8                    | 1003.5                     | Regen       | SSE          | 11                                   | 12.5          | 12.5 | 16.9   | 14.9 | 9.4                    | 9               | 10.1                 | 6  | 1948 | 30.6  | 15.07.1982 | 6.4   | 13.07.1979 |
| Arkona             | 42                   | 1005.3                     | wolkig      | S            | 9                                    | 13.8          | 12.3 | 16.0   | 13.7 | 9.7                    | 9               | 4.6                  |  | 1951 | 28.9  | 18.07.1983 | 8.6   | 11.07.1985 |
| Norderney          | 16                   | 1003.4                     | wolkig      | SW           | 21                                   | 14.8          | 13.8 | 19.3   | 15.8 | 13.7                   | 13              | 10.4                 | 5  | 1947 | 30.9  | 13.07.1994 | 9.6   | 18.07.1978 |
| Brienerhaven       | 11                   | 1003.9                     | stark bew.  | SSW          | 30                                   | 13.6          | 12.7 | 20.2   | 15.9 | 13.2                   | 13              | 9.3                  | 7  | 1949 | 32.1  | 11.07.1959 | 9.1   | 19.07.1996 |
| Cuxhaven           | 12                   | 1003.6                     | Regen       | SSW          | 15                                   | 13.8          | 12.4 | 18.3   | 15.5 | 13.6                   | 13              | 11.6                 | 6  | 1946 | 30.9  | 13.07.1994 | 8.4   | 11.07.1993 |
| Hamburg/Flugh.     | 15                   | 1004.5                     | stark bew.  | SW           | 18                                   | 14.1          | 13.2 | 19.1   | 15.4 | 12.9                   | 11              | 7.1                  | 4  | 1891 | 33.5  | 14.07.1923 | 5.0   | 14.07.1946 |
| Lübeck             | 15                   | 1004.3                     | stark bew.  | WSW          | 11                                   | 13.0          | 12.9 | 18.3   | 13.4 | 9.4                    | 7               | 4.3                  | 1  | 1890 | 34.8  | 14.07.1923 | 3.4   | 20.07.1996 |
| Boltenhagen        | 17                   | 1004.0                     | wolkig      | SW           | 15                                   | 12.9          | 12.3 | 18.7   | 14.1 | 10.2                   | 9               | 3.8                  | 2  | 1951 | 31.6  | 11.07.1959 | 5.9   | 18.07.1978 |
| Schwerin           | 68                   | 1004.4                     | bedeckt     | WSW          | 17                                   | 13.3          | 12.1 | 18.0   | 14.1 | 11.0                   | 7               | 5.0                  | 5  | 1946 | 34.2  | 11.07.1959 | 6.9   | 19.07.1971 |
| Teterow            | 100                  | 1003.9                     | Regen       | SSE          | 13                                   | 11.9          | 10.0 | 17.8   | 15.1 | 11.6                   | 10              | 7.2                  | 2  | 1951 | 33.1  | 14.07.1994 | 7.3   | 11.07.1985 |
| Warnemünde         | 50                   | 1004.9                     | Regen       | SSE          | 13                                   | 11.4          | 10.8 | 18.5   | 13.1 | 8.4                    | 7               | 3.7                  | 0.1  | 1947 | 34.0  | 17.07.1976 | 5.9   | 19.07.1996 |
| Teterow            | 7                    | 1004.7                     | Regen       | S            | 2                                    | 11.4          | 10.3 | 17.2   | 14.3 | 7.7                    | 6               | 3.3                  | 0.1  | 1967 | 37.0  | 17.07.1976 | 5.3   | 18.07.1978 |
| Gratow             | 6                    | 1005.5                     | stark bew.  | SSE          | 5                                    | 12.3          | 10.0 | 17.9   | 14.2 | 8.6                    | 6               | 5.2                  | 0.0  | 1951 | 32.3  | 14.07.1994 | 7.4   | 19.07.1996 |
| Ueckermünde        | 7                    | 1006.4                     | wolkig      | SSE          | 8                                    | 12.0          | 8.6  | 17.5   | 13.5 | 7.6                    | 5               | 4.2                  |  | 1951 | 33.3  | 14.07.1994 | 5.8   | 11.07.1985 |
| Emden              | 5                    | 1003.9                     | wolkig      | SSW          | 17                                   | 13.9          | 13.2 | 20.9   | 16.4 | 13.2                   | 12              | 9.1                  | 11   | 1947 | 32.1  | 11.07.1983 | 5.1   | 16.07.1959 |
| Oldenburg          | 20                   | 1004.4                     | stark bew.  | SW           | 13                                   | 13.5          | 13.2 | 21.2   | 16.6 | 13.0                   | 12              | 8.5                  | 6  |      |       |            |       |            |
| Bremen/Flugh.      | 5                    | 1005.1                     | Regen       | SW           | 18                                   | 14.1          | 13.2 | 20.9   | 16.6 | 12.5                   | 11              | 8.0                  | 0.2  | 1890 | 34.3  | 11.07.1959 | 4.6   | 20.07.1986 |
| Soften             | 78                   | 1005.6                     | stark bew.  | SW           | 11                                   | 13.3          | 12.4 | 20.6   | 15.9 | 12.7                   | 12              | 8.2                  | 8  | 1947 | 33.6  | 11.07.1959 | 2.5   | 19.07.1971 |
| Boizenburg         | 46                   | 1005.5                     | stark bew.  | SW           | 9                                    | 12.8          | 11.9 | 19.4   | 14.4 | 11.7                   | 10              | 6.6                  | 4  | 1951 | 35.0  | 11.07.1959 | 6.2   | 19.07.1971 |
| Lüchow             | 18                   | 1005.8                     | stark bew.  | SW           | 8                                    | 13.8          | 13.1 | 20.0   | 14.4 | 10.6                   | 10              | 6.1                  | 5  | 1955 | 35.8  | 11.07.1959 | 3.8   | 19.07.1971 |
| Seehausen/Altm.    | 23                   | 1006.0                     | bedeckt     | W            | 18                                   | 14.6          | 11.6 | 19.9   | 14.1 | 10.5                   | 9               | 5.8                  | 0.3  |      |       |            |       |            |
| Marnitz            | 85                   | 1005.0                     | bedeckt     | SW           | 17                                   | 13.3          | 12.1 | 18.2   | 13.1 | 9.3                    | 7               | 2.9                  | 3  | 1951 | 35.4  | 11.07.1959 | 5.8   | 20.07.1996 |
| Neuruppin          | 39                   | 1005.7                     | bedeckt     | SW           | 8                                    | 13.2          | 11.2 | 18.6   | 13.8 | 10.2                   | 7               | 4.4                  | 0.0  | 1958 | 35.9  | 11.07.1959 | 6.3   | 16.07.1977 |
| Neubrandenburg     | 80                   | 1005.2                     | Regen       | SSE          | 17                                   | 12.3          | 10.4 | 18.0   | 13.9 | 10.4                   | 7               | 2.0                  | 0.0  |      |       |            |       |            |
| Angermünde         | 55                   | 1005.9                     | Regen       | S            | 2                                    | 12.2          | 10.1 | 18.8   | 13.8 | 7.9                    | 6               | 1.6                  | 0.0  | 1951 | 36.4  | 11.07.1959 | 4.8   | 18.07.1978 |
| Lingen             | 26                   | 1005.4                     | wolkig      | SW           | 15                                   | 14.7          | 13.3 | 21.8   | 17.4 | 13.7                   | 13              | 3.8                  | 0.0  | 1951 | 34.8  | 11.07.1959 | 5.4   | 19.07.1971 |
| Münst.-Osn./Flugh. | 53                   | 1006.6                     | stark bew.  | SW           | 21                                   | 14.4          | 12.8 | 21.7   | 17.2 | 13.7                   | 13              | 2.3                  | 2  | 1952 | 35.0  | 11.07.1959 | 6.3   | 18.07.1971 |
| Osnabrück          | 97                   | 1006.4                     | stark bew.  | WSW          | 18                                   | 13.9          | 12.3 | 21.4   | 17.4 | 13.6                   | 13              | 3.3                  | 1  | 1952 | 36.6  | 11.07.1959 | 5.2   | 20.07.1986 |
| Diapholz           | 43                   | 1006.6                     | stark bew.  | SW           | 21                                   | 14.2          | 12.9 | 21.1   | 17.1 | 13.0                   | 11              | 7.0                  | 2  | 1935 | 34.4  | 11.07.1959 | 4.7   | 18.07.1971 |
| Bad Salzungen      | 139                  | 1006.9                     | bedeckt     | SW           | 15                                   | 13.4          | 11.9 | 21.4   | 16.5 | 13.1                   | 13              | 3.9                  | 5  | 1936 | 35.0  | 11.07.1959 | 5.0   | 18.07.1978 |
| Hannover/Flugh.    | 59                   | 1006.0                     | Regen       | SW           | 13                                   | 14.6          | 13.2 | 21.0   | 17.3 | 13.7                   | 13              | 8.2                  | 0.3  | 1891 | 35.5  | 11.07.1959 | 6.1   | 16.07.1919 |
| Braunschweig       | 88                   | 1006.8                     | wolkig      | W            | 11                                   | 13.3          | 12.3 | 20.5   | 16.0 | 14.0                   | 13              | 6.9                  | 4  | 1947 | 37.2  | 11.07.1959 | 3.1   | 18.07.1978 |
| Gardelegen         | 48                   | 1006.3                     | stark bew.  | WSW          | 11                                   | 15.1          | 12.7 | 20.7   | 16.6 | 13.9                   | 11              | 8.8                  | 0.1  | 1947 | 36.6  | 11.07.1959 | 6.0   | 14.07.1987 |
| Magdeburg          | 85                   | 1007.0                     | bedeckt     | WSW          | 18                                   | 13.8          | 12.3 | 19.8   | 14.5 | 10.4                   | 10              | 5.4                  | 0.0  | 1893 | 38.4  | 11.07.1959 | 5.8   | 15.07.1919 |
| Potsdam            | 100                  | 1006.3                     | stark bew.  | SW           | 13                                   | 14.3          | 11.9 | 19.8   | 15.8 | 11.4                   | 7               | 5.4                  |  | 1876 | 38.1  | 11.07.1959 | 6.8   | 15.07.1919 |
| Berlin-Temp.       | 49                   | 1006.1                     | stark bew.  | SW           | 5                                    | 12.9          | 11.8 | 18.8   | 13.4 | 10.2                   | 8               | 4.2                  | 0.0  | 1947 | 38.5  | 11.07.1959 | 6.0   | 16.07.1977 |
| Lindenberg         | 104                  | 1006.6                     | leicht bew. | SSW          | 5                                    | 13.0          | 11.1 | 18.7   | 13.5 | 7.1                    | 5               | 2.2                  |  |      |       |            |       |            |
| Menschow           | 18                   | 1005.8                     | leicht bew. | S            | 5                                    | 13.0          | 11.1 | 18.7   | 13.5 | 7.1                    | 5               | 2.2                  |  |      |       |            |       |            |
| Düsseldorf/Flugh.  | 41                   | 1008.5                     | wolkig      | SW           | 18                                   | 14.9          | 13.6 | 21.1   | 17.6 | 14.1                   | 13              | 0.8                  | 4  | 1969 | 36.3  | 16.07.1976 | 5.4   | 18.07.1971 |
| Bocholt            | 24                   | 1007.0                     | bedeckt     | WSW          | 17                                   | 14.6          | 13.9 | 20.8   | 17.2 | 14.0                   | 13              | 1.1                  | 0.7  | 1947 | 35.7  | 16.07.1976 | 4.8   | 12.07.1986 |
| Essen              | 161                  | 1008.7                     | Regen       | SW           | 24                                   | 14.0          | 12.7 | 20.4   | 16.6 | 13.6                   | 13              | 1.2                  | 7  | 1935 | 34.0  | 16.07.1976 | 6.5   | 20.07.1954 |
| Lüdenscheid        | 392                  | 1008.8                     | Regen       | WSW          | 17                                   | 12.5          | 11.8 | 19.7   | 15.5 | 12.0                   | 11              | 1.6                  | 7  |      |       |            |       |            |
| Kahler Asten       | 859                  | -                          | in Wolken   | WSW          | 33                                   | 8.2           | 9.2  | 15.8   | 12.1 | 9.2                    | 9               | 0.9                  | 5  | 1955 | 29.6  | 11.07.1959 | 2.7   | 18.07.1971 |
| Bad Lippspringe    | 158                  | 1008.0                     | Regen       | SW           | 15                                   | 13.7          | 12.5 | 20.9   | 16.5 | 13.2                   | 13              | 2.9                  | 3  | 1951 | 36.3  | 11.07.1959 | 2.5   | 18.07.1971 |
| Kassel             | 233                  | 1008.2                     | wolkig      | S            | 11                                   | 13.7          | 13.0 | 21.0   | 17.1 | 13.7                   | 13              | 3.9                  | 5  | 1951 | 35.2  | 11.07.1959 | 5.6   | 18.07.1971 |
| Göttingen          | 171                  | 1008.3                     | wolkig      | S            | 5                                    | 14.3          | 13.3 | 21.3   | 16.2 | 14.2                   | 11              | 3.9                  | 1  | 1947 | 34.4  | 16.07.1976 | 3.7   | 17.07.1996 |
| Leinefelde         | 356                  | 1008.4                     | stark bew.  | WSW          | 9                                    | 13.4          | 12.9 | 19.9   | 15.2 | 13.1                   | 11              | 3.9                  | 2  | 1957 | 33.6  | 11.07.1959 | 3.4   | 17.07.1971 |
| Braunlage          | 610                  | 1007.8                     | stark bew.  | WSW          | 13                                   | 11.1          | 10.2 | 18.9   | 15.2 | 11.1                   | 11              | 6.6                  | 3  | 1936 | 30.8  | 11.07.1959 | 3.4   | 18.07.1971 |
| Brocken            | 1153                 | -                          | in Wolken   | WSW          | 52                                   | 7.3           | 7.2  | 12.5   | 8.7  | 7.2                    | 7               | 5.1                  | 4  | 1951 | 25.6  | 11.07.1959 | 1.0   | 17.07.1971 |
| Artern             | 166                  | 1008.3                     | bedeckt     | WSW          | 11                                   | 15.4          | 14.8 | 22.6   | 17.6 | 14.8                   | 14              | 8.2                  | 0.8  | 1954 | 36.3  | 11.07.1959 | 5.2   | 18.07.1971 |
| Leipzig/Flugh.     | 149                  | 1007.9                     | Regen       | WSW          | 15                                   | 15.4          | 14.9 | 21.1   | 17.2 | 13.5                   | 12              | 5.5                  | 2  | 1951 | 36.6  | 11.07.1984 | 5.7   | 18.07.1978 |
| Wittenberg         | 106                  | 1007.0                     | Regen       | WSW          | 13                                   | 15.1          | 13.5 | 20.9   | 15.0 | 12.5                   | 11              | 7.4                  | 0.0  | 1951 | 37.7  | 11.07.1959 | 6.4   | 16.07.1977 |
| Oschatz            | 152                  | 1008.0                     | Regen       | WSW          | 8                                    | 15.3          | 14.5 | 21.1   | 16.3 | 12.9                   | 11              | 6.8                  | 3  |      |       |            |       |            |
| Dresden/Flugh.     | 232                  | 1008.1                     | Regen       | SW           | 26                                   | 15.8          | 12.9 | 20.0   | 16.6 | 13.7                   | 11              | 5.4                  | 0.2  | 1917 | 35.8  | 11.07.1984 | 6.8   | 18.07.1978 |
| Dobruhl-Kir.       | 100                  | 1007.3                     | bedeckt     | SSW          | 13                                   | 15.9          | 14.3 | 20.7   | 15.2 | 10.6                   | 8               | 10.9                 |  | 1951 | 37.1  | 11.07.1959 | 3.9   | 18.07.1978 |
| Cottbus            | 70                   | 1006.9                     | leicht bew. | SW           | 9                                    | 15.3          | 14.6 | 20.2   | 14.5 | 10.1                   | 8               | 7.7                  |  | 1951 | 38.2  | 11.07.1959 | 5.3   | 20.07.1996 |
| Görlitz            | 238                  | 1007.7                     | leicht bew. | SSW          | 15                                   | 14.7          | 11.8 | 19.0   | 14.6 | 10.9                   | 9               | 6.9                  | 0.0  | 1951 | 35.7  | 18.07.1976 |       |            |