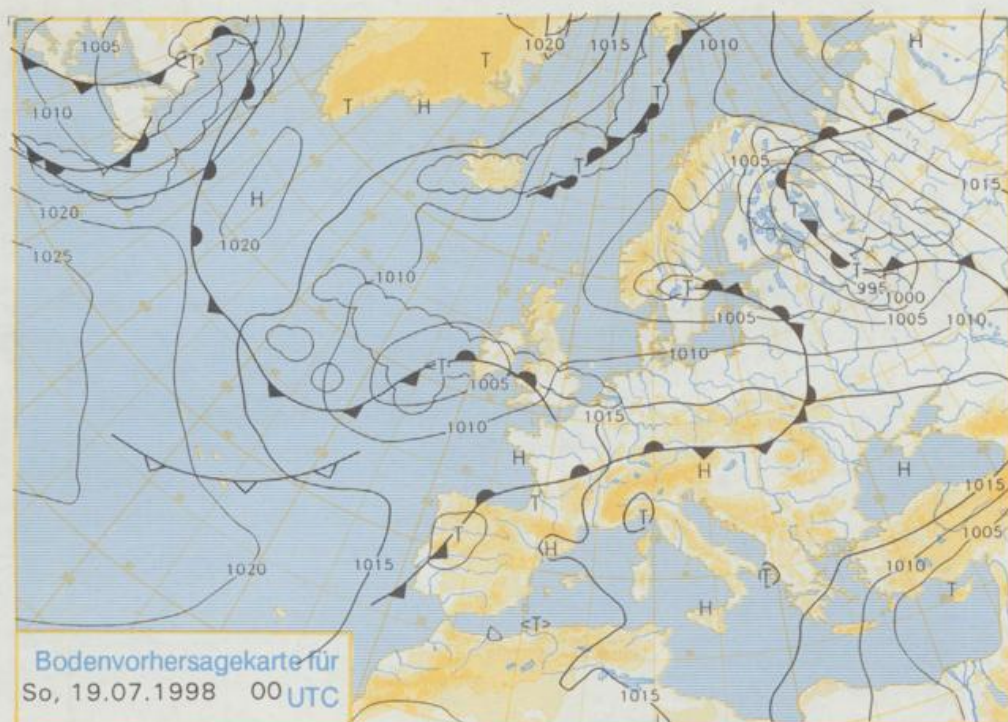


Stereographische Projektion 1 : 60 000 000 60°N

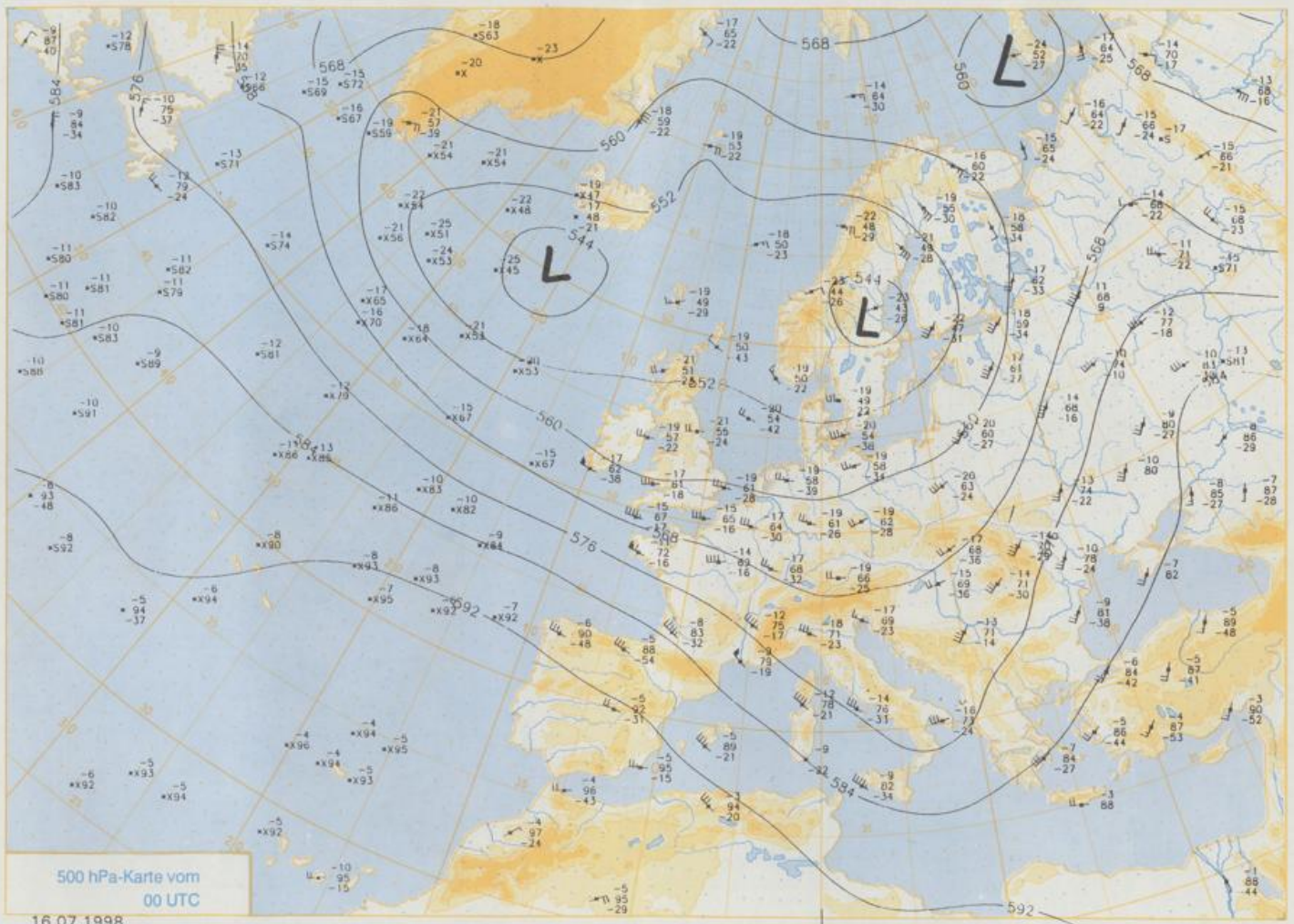


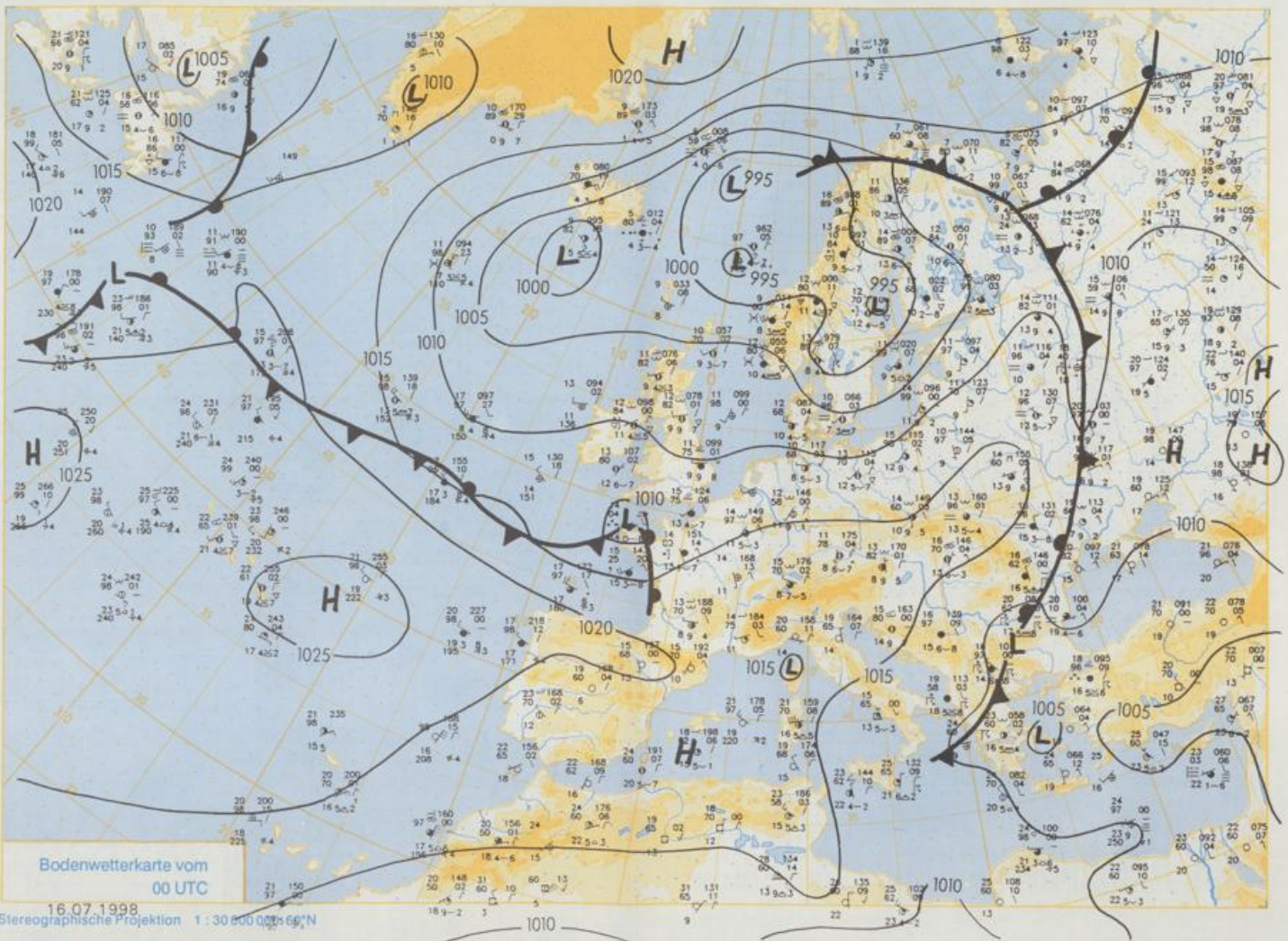
### Deutschland-Vorhersage für Samstag, 18.07.98

Im Zuge einer westlichen Höhenströmung überquert ein Frontensystem Deutschland ostwärts. Hinter ihm fließt weiterhin wolkenreiche und relativ kühle Meeresluft nach Deutschland ein, die jedoch unter schwachen Zwischenhocheinfluss gelangt. Nach nächtlichen Tiefstwerten zwischen 14 und 18°C ist es unterschiedlich bewölkt und gelegentlich können einzelne Schauer auftreten. Im Norden Deutschlands sind auch einzelne Gewitter möglich. Im Tagesverlauf tritt vor allem in der Mitte und im Süden von Westen her Wetterberuhigung ein. Die Tageshöchsttemperaturen liegen in der Nordhälfte zwischen 17 und 22°C, in der Südhälfte zwischen 19 und 24°C, im Südwesten können auch 26°C erreicht werden.

### Weitere Aussichten für Sonntag, 19.07.98

Meist freundlich, vor allem an der Küste etwas Regen, in den Alpen einzelne Gewitter, Tageshöchsttemperaturen von Nord nach Süd 22 bis 26°C.





Bodenwetterkarte vom  
00 UTC

16.07.1998

Stereographische Projektion 1 : 30 000 000 69°N

Wettermeldungen von Donnerstag, dem 16. Juli 1998 06 UTC

Station	Bar.- höhe (m)	Luft- red.NN (hPa)	Wetter	Deutschland					Sonne Vort. Std.	RR 24h mm	Schnee höhe cm	Extremwerte der Lufttemperatur in der Dekade vom 11.07. bis 20.07.						
				Wind km/h	Temperaturen (Grad C)			Nacht 2 m 5 cm				Tmax Datum	Tmin Datum					
					Luft 2 m	Tem- punkt	Mittel Vortag											
Heigoland	8	1010,4	stark bew.	WSW	11	14,4	11,3	16,0	14,0	12,8	11	5,6	7	1952	26,0	14,07.1994	10,6	17,07.1958
List / Sylt	29	1010,2	leicht bew.	WSW	9	13,2	7,9	16,0	13,6	11,5	9	9,4	-	1937	31,6	12,07.1941	9,6	19,07.1996
Leck	17	1010,8	leicht bew.	SE	4	11,0	9,1	17,3	13,4	6,8	4	8,4	-	1974	30,7	14,07.1994	3,9	14,07.1993
Husum	37	1010,6	leicht bew.	SE	4	12,5	11,4	17,8	13,4	9,3	7	6,9	2	-	-	-	-	-
Schleswig	48	1011,3	leicht bew.	SSE	2	12,3	10,5	16,9	12,8	9,7	9	1,9	2	1947	31,1	14,07.1994	6,6	12,07.1953
Kiel	31	1011,0	wolkig	uml	4	13,5	12,7	17,6	13,8	10,5	9	4,6	2	1940	32,7	14,07.1994	5,0	18,07.1978
Westermarckfl.	8	1011,0	wolkig	W	13	13,8	9,8	17,4	15,0	13,1	13	3,1	2	1948	30,6	15,07.1982	6,4	13,07.1979
Arkone	42	1011,3	stark bew.	W	15	12,7	8,7	17,6	13,9	9,9	9	7,3	0,0	1951	28,9	18,07.1983	8,6	11,07.1965
Norderney	16	1010,6	stark bew.	S	11	13,8	13,0	16,9	14,4	13,4	13	5,6	2	1947	30,9	13,07.1994	9,6	18,07.1978
Bremerhaven	11	1011,2	stark bew.	SSW	17	13,3	12,1	18,2	14,5	12,9	13	2,8	3	1949	32,1	11,07.1959	9,1	19,07.1996
Cuxhaven	12	1010,8	stark bew.	WSW	8	13,5	12,4	16,8	14,3	12,4	11	4,1	13	1946	30,9	13,07.1994	8,4	11,07.1993
Hamburg/Flugh.	15	1011,8	wolkig	SW	9	13,0	12,1	18,8	13,7	10,7	9	3,6	6	1891	33,5	14,07.1923	5,0	14,07.1946
Lübeck	15	1011,4	stark bew.	SSW	9	12,2	12,2	19,4	13,4	10,5	8	1,3	8	1890	34,8	14,07.1923	3,4	20,07.1996
Boltenhagen	17	1011,5	stark bew.	W	11	12,4	11,7	17,9	13,7	11,6	11	2,9	4	1951	31,6	11,07.1959	5,9	18,07.1978
Schwerin	68	1011,5	stark bew.	SW	9	12,4	11,4	19,3	13,4	10,9	10	3,6	3	1946	34,2	11,07.1959	6,9	19,07.1971
Warnemünde	10	1010,8	wolkig	SW	13	13,7	11,8	18,6	14,0	12,2	12	3,1	1	1951	33,1	14,07.1994	7,3	11,07.1965
Teterow	50	1011,9	wolkig	WSW	13	13,4	12,9	21,4	14,5	11,7	11	4,3	1	1947	34,0	17,07.1976	5,9	19,07.1996
Barth	7	1010,7	stark bew.	SW	9	13,0	12,1	18,9	14,0	11,4	10	4,5	3	1967	37,0	17,07.1976	5,3	18,07.1978
Greifswald	6	1011,5	wolkig	WSW	15	13,1	11,5	19,9	15,0	12,4	11	4,7	2	1951	32,3	14,07.1994	7,4	19,07.1996
Ueckerwüde	7	1012,5	stark bew.	WSW	9	13,0	11,5	19,5	14,4	11,8	11	4,6	4	1951	33,3	14,07.1994	5,8	11,07.1965
Emden	5	1010,8	stark bew.	SSW	15	14,0	12,8	17,8	14,4	13,3	13	4,3	5	1947	32,1	11,07.1983	5,1	16,07.1959
Oldenburg	20	1010,9	stark bew.	SSW	8	13,2	12,5	17,4	13,6	12,2	11	3,7	8	-	-	-	-	-
Bremen/Flugh.	5	1011,5	stark bew.	SSW	9	13,0	12,7	18,9	13,2	11,8	11	4,0	7	1890	34,3	11,07.1959	4,6	20,07.1986
Soltau	78	1012,5	bedeckt	SW	8	12,4	12,0	19,9	14,8	11,4	11	3,4	3	1947	33,6	11,07.1959	2,5	19,07.1971
Boizenburg	46	1012,4	stark bew.	SW	11	12,2	11,3	18,8	14,1	11,1	10	3,5	2	1951	35,0	11,07.1959	6,2	19,07.1971
Lüchow	18	1012,5	stark bew.	SW	8	12,8	12,6	20,3	14,4	11,2	10	5,4	1	1955	35,8	11,07.1959	3,8	19,07.1971
Seehausen/Altm.	23	1012,9	stark bew.	WSW	11	13,4	11,3	20,4	15,8	12,2	11	5,1	0,0	-	-	-	-	-
Marnitz	85	1012,2	wolkig	SW	11	12,7	11,0	20,5	14,7	11,8	11	4,7	4	1951	35,4	11,07.1959	5,8	20,07.1996
Neuruppin	39	1012,9	wolkig	W	9	13,5	12,0	20,3	15,5	11,9	10	7,0	0,0	1958	35,9	11,07.1959	6,3	16,07.1977
Neubrandenburg	80	1012,1	wolkig	SSW	13	12,6	12,6	20,1	13,8	11,4	10	5,6	2	-	-	-	-	-
Angermünde	55	1012,5	wolkig	WSW	13	13,4	11,4	20,0	16,0	11,4	10	5,6	0,1	1951	36,4	11,07.1959	4,8	18,07.1978
Lingen	26	1011,4	stark bew.	SSW	9	13,3	12,7	19,0	14,0	11,9	11	1,9	4	1951	34,8	11,07.1959	5,4	19,07.1971
Münst.-Osn./Flugh.	53	1012,1	bedeckt	SSW	8	13,1	11,9	18,5	14,3	12,3	11	0,9	5	-	-	-	-	-
Osnabrück	97	1012,2	stark bew.	SSW	13	12,7	11,8	18,6	14,3	12,3	12	1,9	4	1952	35,0	11,07.1959	6,3	18,07.1971
Diepholz	43	1011,9	stark bew.	SSW	9	12,8	12,3	19,3	13,4	10,5	9	2,5	2	1952	36,8	11,07.1959	5,2	20,07.1986
Bad Salzuflen	139	1012,8	stark bew.	SSW	8	12,6	11,3	17,0	13,6	11,3	10	0,9	4	1935	34,4	11,07.1959	4,7	18,07.1971
Hannover/Flugh.	59	1012,0	stark bew.	SW	8	13,3	11,7	19,3	14,6	11,7	10	2,9	2	1936	35,0	11,07.1959	5,0	18,07.1978
Braunschweig	88	1013,3	bedeckt	WSW	9	13,0	10,6	19,1	14,9	11,3	10	4,8	0,0	1891	35,5	11,07.1959	6,1	16,07.1919
Gerdelegen	48	1012,9	stark bew.	WSW	11	14,0	10,4	21,1	15,9	11,2	11	4,8	0,3	1947	37,2	11,07.1959	3,1	18,07.1978
Magdeburg	85	1013,6	stark bew.	WSW	8	12,9	10,1	20,3	14,7	10,1	8	4,7	0,0	1947	36,6	11,07.1959	6,0	14,07.1987
Potsdam	100	1013,6	wolkig	WSW	13	12,8	10,8	20,8	15,0	11,6	10	6,3	0,0	1893	38,4	11,07.1959	5,8	15,07.1919
Berlin-Temp.	49	1013,4	wolkig	WSW	9	13,0	10,9	20,5	16,3	12,3	11	6,3	0,0	1876	38,1	11,07.1959	6,8	15,07.1919
Lindenberg	104	1013,7	leicht bew.	WSW	9	13,3	10,9	20,5	16,4	11,0	9	5,4	0,0	1947	38,5	11,07.1959	6,0	16,07.1977
Manschnow	16	1012,7	stark bew.	SW	17	13,5	11,5	21,5	16,1	10,5	8	4,2	0,0	-	-	-	-	-
Düsseldorf/Flugh.	41	1012,9	stark bew.	S	11	14,3	11,1	19,2	14,3	12,2	11	1,2	11	1969	36,3	16,07.1976	5,4	18,07.1971
Bocholt	24	1011,8	bedeckt	SSW	11	14,0	11,5	17,6	13,9	12,8	10	2,2	6	1947	35,7	16,07.1976	4,8	12,07.1986
Essen	161	1013,3	stark bew.	S	11	12,8	11,3	17,5	13,0	12,1	11	1,4	3	1935	34,0	16,07.1976	6,5	20,07.1954
Lüdenscheid	392	1013,4	stark bew.	WSW	13	11,4	10,6	15,5	11,6	10,9	10	1,8	6	-	-	-	-	-
Kahler Asten	859	-	in Wolken	SW	18	8,3	8,3	12,1	8,9	8,0	8	1,3	6	1955	29,6	11,07.1959	2,7	18,07.1971
Bad Lippspringe	158	1013,4	Regen	S	5	12,7	11,1	17,5	13,0	10,4	8	1,1	2	1951	36,3	11,07.1959	2,5	18,07.1971
Kasse	233	1013,9	stark bew.	S	5	12,2	11,1	19,3	13,8	11,4	10	3,7	2	1951	35,2	11,07.1959	5,6	18,07.1971
Göttingen	171	1013,9	wolkig	S	4	13,1	11,7	18,9	13,0	11,0	10	4,1	2	1947	34,4	16,07.1976	3,7	17,07.1996
Leinefelde	356	1014,1	stark bew.	SW	8	11,7	10,4	18,1	13,2	10,6	10	6,7	2	1957	33,6	11,07.1959	3,4	17,07.1971
Braunlage	610	1013,9	bedeckt	SW	11	9,6	9,2	14,8	10,2	8,6	8	3,0	6	1936	30,9	11,07.1959	3,4	18,07.1971
Brocken	1153	-	in Wolken	WSW	33	6,1	5,9	8,9	6,2	5,5	6	1,3	4	1951	25,6	11,07.1959	1,0	17,07.1971
Artern	166	1014,7	stark bew.	SW	11	12,7	11,4	21,0	14,8	10,9	10	7,5	0,9	1954	36,3	11,07.1959	5,2	18,07.1971
Leipzig/Flugh.	149	1014,4	stark bew.	SSW	9	13,0	10,5	21,5	15,9	11,7	10	8,7	0,0	1951	36,6	11,07.1984	5,7	18,07.1978
Wittenberg	106	1013,9	stark bew.	WSW	11	13,1	10,3	21,1	16,1	10,7	9	6,3	0,0	1951	37,7	11,07.1959	6,4	16,07.1977
Oschatz	152	1014,8	wolkig	WSW	17	13,9	10,7	21,3	15,4	10,4	9	7,1	0,0	-	-	-	-	-
Dresden/Flugh.	232	1015,1	wolkig	SW	15	14,0	9,5	20,0	15,8	10,9	9	7,9	0,0	1917	35,8	11,07.1984	6,8	18,07.1978
Deberlug-Kir.	100	1014,7	wolkig	SW	13	13,1	10,4	21,6	16,8	10,7	9	9,1	0,0	1951	37,1	11,07.1959	3,9	18,07.1978
Cottbus	70	1014,1	leicht bew.	WSW	13	13,6	11,9	22,0	16,8	11,0	9	7,8	-	1951	38,2	11,07.1959	5,3	20,07.1996
Görlitz	238	1014,5	leicht bew.	WSW	15	13,3	9,3	20,3	15,2	9,7	7	10,1	0,0	1951	35,7	18,07.1976	4,8	