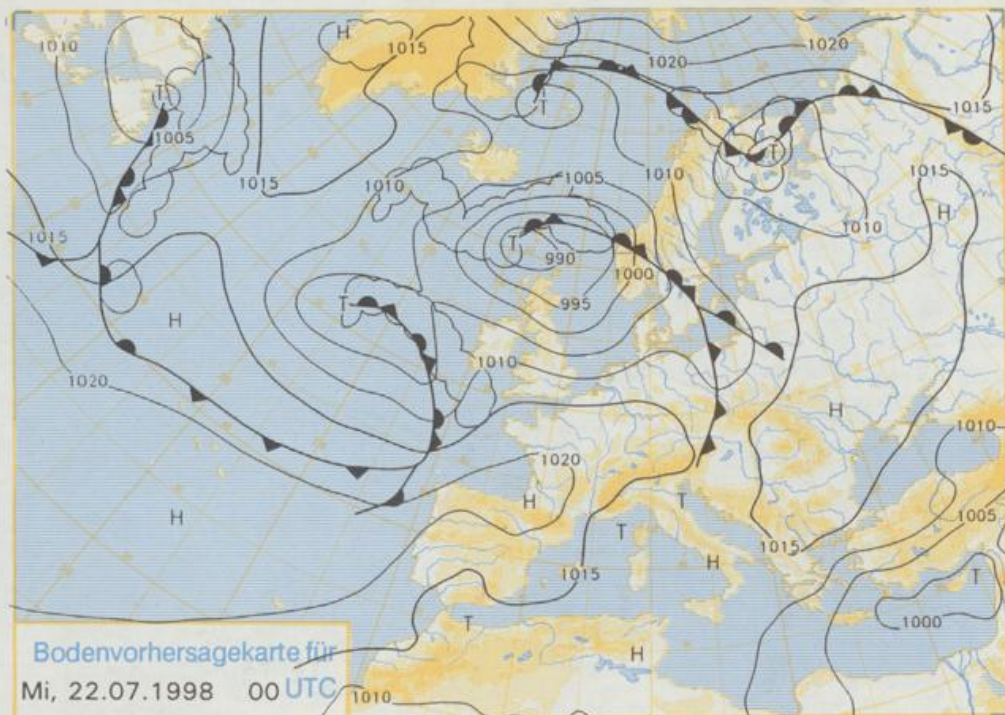


Stereographische Projektion 1 : 60 000 000 60°N

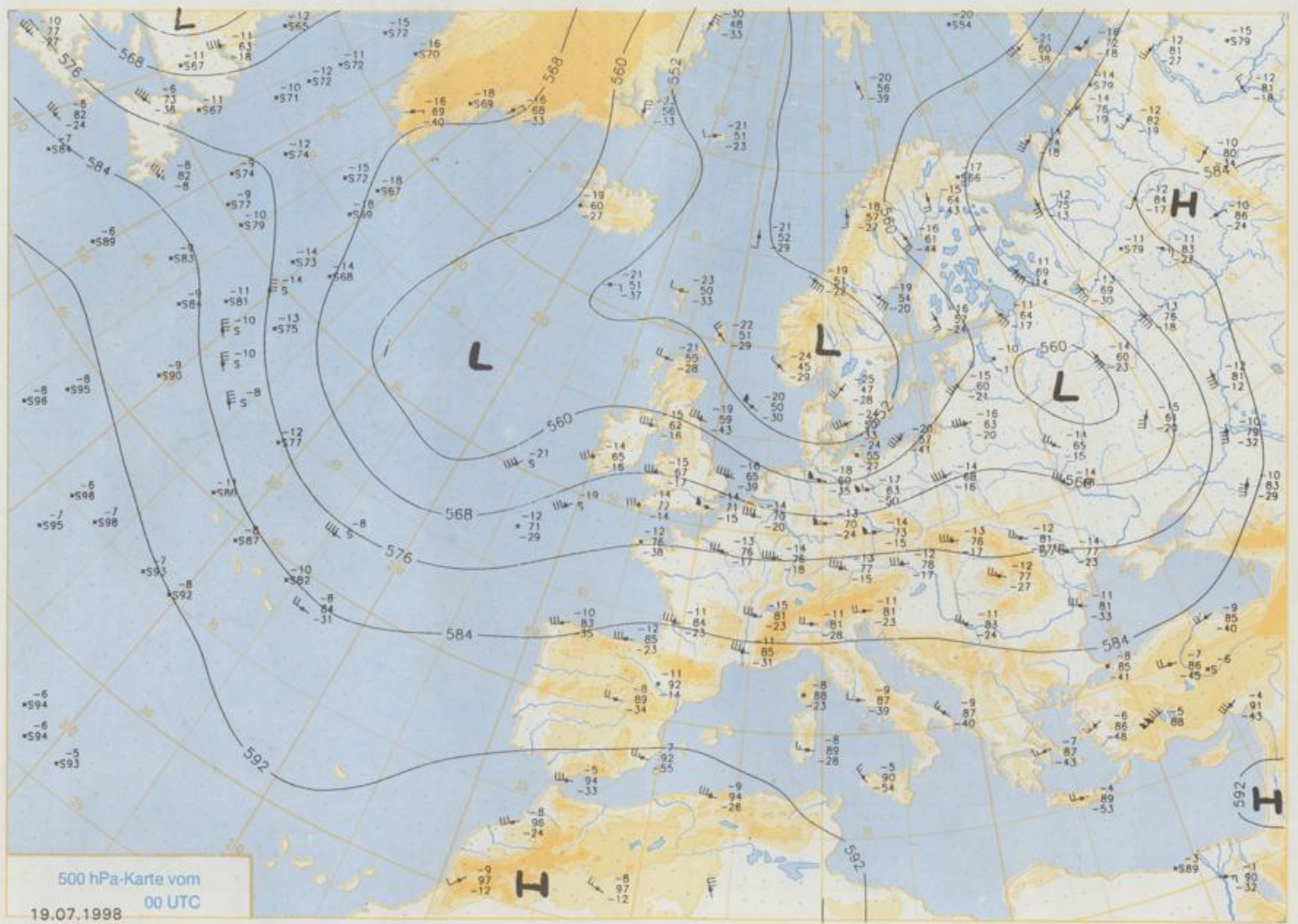


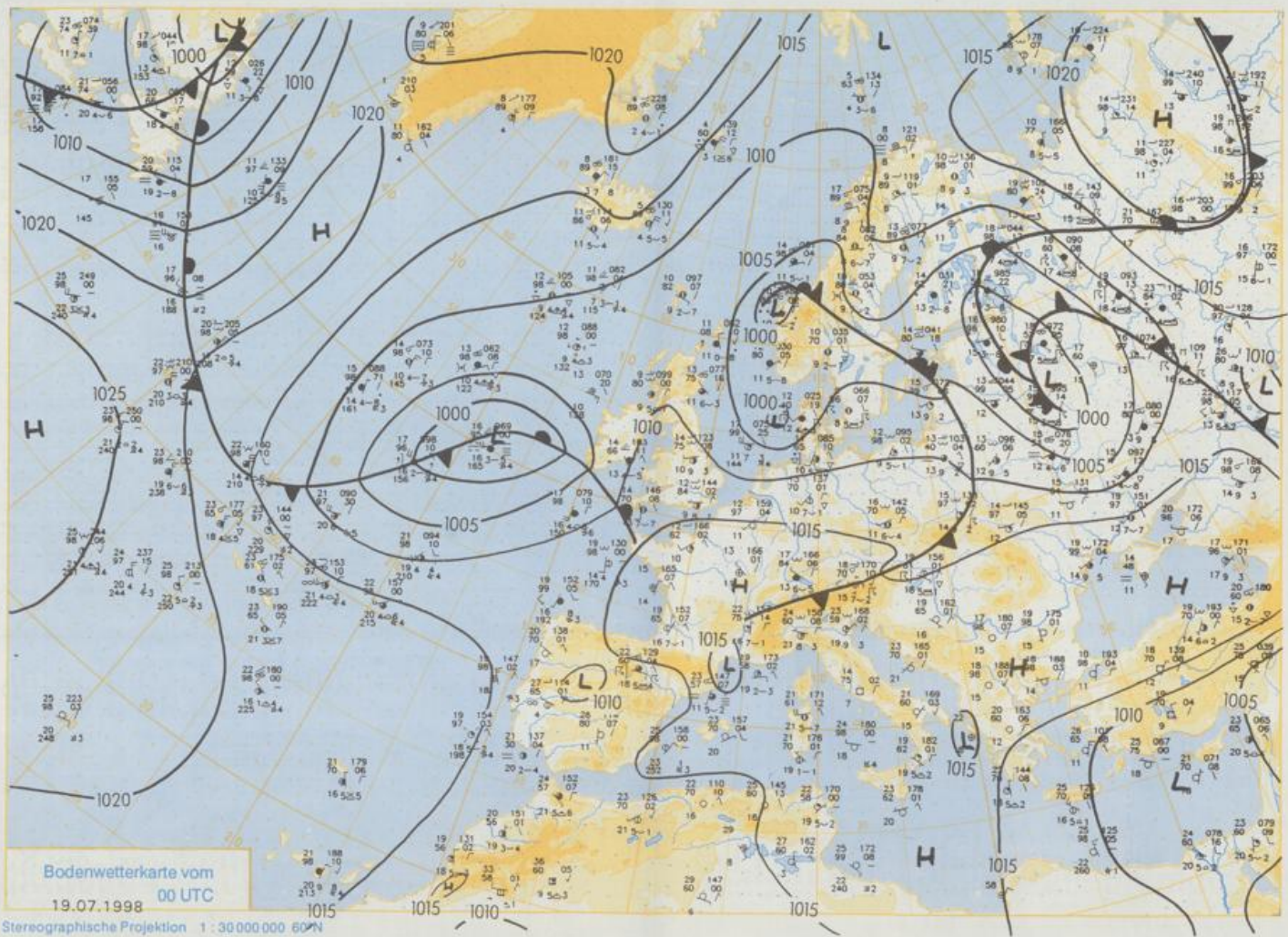
Deutschland-Vorhersage für Dienstag, 21.07.1998

An der Vorderseite eines Tiefdruckgebietes bei Schottland überquert eine markante Kaltfront Deutschland. Vor ihr strömt in den Süden und Osten sehr heiße Luft aus Süden ein, in der die Temperaturen auf 31 bis 36°C steigen. In den westlichen und nördlichen Landesteilen ist es dagegen schon seit den Morgenstunden locker, zum Teil auch stark bewölkt, und dort setzt die Gewittertätigkeit bereits gegen Mittag ein. Die Temperaturen erreichen kaum 25°C. Die Gewitter breiten sich danach ost- und südwärts aus und verbinden sich mit Sturmböen aus westlichen Richtungen und örtlichen Hagelschlägen.

Weitere Aussichten für Mittwoch, 22.07.1998

Wetterberuhigung, in Bayern, Sachsen und Brandenburg anfangs etwas Regen, an der Küste Schauer. Später wie in den anderen Gebieten wechselnd wolkig mit Aufheiterungen und niederschlagsfrei. Tageshöchsttemperaturen zwischen 20 und 24°C.





Wettermeldungen von Sonntag, dem 19. Juli 1998 06 UTC

Station	Ber.- höhe (m)	Luftdr. red.NN (hPa)	Wetter	Deutschland										Extremwerte der Lufttemperatur				
				Wind km/h	Temperatur (Grad C)				Nacht: 5 cm	Sonne Vort. Std.	RR 24h mm	Schnee höhe cm	in der Dekade vom 11.07. bis 20.07.					
					Luft: 2 m	Tau- punkt	Max Vortag	Mittel Min					in der Dekade	Datum				
Heipoland	6	1005,3	wolkig	W	46	15,8	12,8	16,7	15,2	13,3	12	5,6	7	1952	26,0	14,07.1994	10,6	17,07.1958
List / Svlt	29	1006,0	wolkig	W	48	13,7	9,8	17,1	14,8	12,3	11	7,3	7	1937	31,6	12,07.1941	9,6	19,07.1996
Leck	17	1007,5	Schauer	W	33	14,8	11,3	17,2	14,0	12,1	10	5,2	8	1974	30,7	14,07.1994	3,9	14,07.1993
Husum	37	1007,8	stark bew.	WSW	39	15,4	12,1	16,7	14,0	12,1	10	6,2	6					
Schleswig	48	1006,3	stark bew.	WSW	22	14,7	12,3	17,4	13,6	10,8	10	6,0	14	1947	31,1	14,07.1994	6,6	12,07.1953
Kiel	31	1008,6	stark bew.	SW	22	14,0	12,1	19,0	13,5	11,7	11	8,2	9	1940	32,7	14,07.1994	5,0	18,07.1978
Westermarckt.	8	1008,1	bedeckt	SW	31	14,2	12,5	18,8	14,2	11,7	11	8,4	5	1948	30,6	15,07.1982	6,4	13,07.1979
Arkona	42	1008,4	Regen	WSW	42	12,6	11,0	18,7	14,0	10,7	10	6,3	7	1951	28,9	18,07.1983	8,6	11,07.1965
Norderney	16	1011,4	leicht bew.	W	30	15,3	12,6	17,2	15,7	14,8	14	3,8	2	1947	30,9	13,07.1994	9,6	18,07.1978
Bremerhaven	11	1011,5	leicht bew.	WSW	31	14,0	12,4	17,5	14,4	13,3	13	4,0	7	1949	32,1	11,07.1959	9,1	19,07.1996
Cuxhaven	12	1010,3	leicht bew.	WSW	31	15,1	12,1	16,2	13,7	12,3	11	5,1	4	1946	30,9	13,07.1994	8,4	11,07.1993
Hamburg/Flugh.	15	1011,1	leicht bew.	WSW	21	13,6	11,7	18,7	13,4	11,0	9	4,5	12	1891	33,5	14,07.1923	5,0	14,07.1946
Lübeck	15	1010,4	stark bew.	SW	21	12,7	12,7	19,6	13,4	10,0	9	4,4	8	1890	34,8	14,07.1923	3,4	20,07.1996
Boltenhagen	17	1010,0	stark bew.	SW	24	12,7	11,7	19,2	13,6	10,9	10	4,8	3	1951	31,6	11,07.1959	5,9	18,07.1978
Schwenn	68	1011,0	leicht bew.	SW	22	12,7	11,5	19,9	14,9	10,8	10	7,3	5	1946	34,2	11,07.1959	6,9	19,07.1971
Wienemünde	10	1009,2	Schauer	SW	22	13,8	10,8	20,6	14,4	11,5	11	4,7	1	1951	33,1	14,07.1994	7,3	11,07.1965
Teterow	50	1011,3	leicht bew.	SW	28	13,2	11,9	22,0	15,8	10,4	10	6,3	0,9	1947	34,0	17,07.1976	5,9	19,07.1996
Barth	7	1009,0	stark bew.	SW	18	13,0	10,8	20,5	14,9	10,8	10	5,2	0,1	1967	37,0	17,07.1976	5,3	18,07.1978
Greifswald	6	1010,3	stark bew.	SW	22	13,5	11,1	21,4	16,2	11,5	10	5,7	1	1951	32,3	14,07.1994	7,4	19,07.1996
Ueckermünde	7	1012,0	leicht bew.	SW	24	14,5	10,6	22,5	16,6	12,0	11	6,9	0,3	1951	33,3	14,07.1994	5,8	11,07.1965
Emden	5	1012,0	leicht bew.	SW	18	14,2	12,5	18,5	15,0	13,1	12	2,6	3	1947	32,1	11,07.1983	5,1	16,07.1959
Odenburg	20	1011,4	leicht bew.	WSW	15	13,7	11,8	18,6	12,1	12,1	11	3,8	6					
Bremen/Flugh.	5	1012,5	leicht bew.	SW	22	13,6	12,3	18,9	14,1	11,6	10	5,2	0,0	1890	34,3	11,07.1959	4,6	20,07.1986
Soitzau	78	1013,2	leicht bew.	WSW	17	12,6	11,0	20,1	15,1	11,1	10	4,4	2	1947	33,6	11,07.1959	2,5	19,07.1971
Boizenburg	46	1012,1	leicht bew.	WSW	18	13,1	11,3	20,3	14,9	11,5	10	7,7	5	1951	35,0	11,07.1959	6,2	19,07.1971
Lüchow	18	1013,2	leicht bew.	WSW	15	13,5	12,1	20,6	15,6	10,6	9	5,9	0,4	1955	35,8	11,07.1959	3,8	19,07.1971
Snehäuser/Altm.	23	1013,6	leicht bew.	WSW	18	14,0	10,8	21,3	16,2	11,4	10	6,7	0,4					
Marnitz	85	1012,3	leicht bew.	SW	18	13,1	10,8	20,5	15,4	11,4	10	6,7	0,3	1951	35,4	11,07.1959	5,8	20,07.1996
Neuruppin	39	1013,5	leicht bew.	WSW	15	13,9	10,7	22,2	16,7	11,1	10	8,4	0,0	1958	35,9	11,07.1959	6,3	16,07.1977
Neubrandenburg	80	1011,9	leicht bew.	SW	30	13,1	12,2	22,3	16,0	11,1	10	6,8	0,0					
Angermünde	55	1013,3	wolkenlos	WSW	18	14,5	10,6	23,3	16,9	12,5	11	8,4	0,0	1951	36,4	11,07.1959	4,8	18,07.1978
Lingen	26	1013,7	leicht bew.	SW	11	13,1	12,1	19,2	15,4	12,0	11	2,4	0,1	1951	34,8	11,07.1959	5,4	19,07.1971
Münst.-Osn./Flugh.	53	1014,6	leicht bew.	SW	11	13,0	11,4	19,0	14,8	11,5	10	1,5	0,6					
Osnabrück	97	1014,6	wolkig	SW	13	13,1	11,1	18,8	14,7	11,9	11	1,7	1	1952	35,0	11,07.1959	6,3	18,07.1971
Diepholz	43	1013,6	leicht bew.	WSW	15	13,3	11,8	19,5	14,7	11,5	10	2,9	0,0	1952	36,8	11,07.1959	5,2	20,07.1986
Bad Salzungen	138	1015,0	stark bew.	SSW	11	12,6	11,5	17,6	13,9	11,0	8	0,7	0,3	1935	34,4	11,07.1959	4,7	18,07.1971
Hannover/Flugh.	59	1014,1	leicht bew.	SW	15	14,1	11,4	19,9	15,5	11,8	9	3,3	0,1	1936	35,0	11,07.1959	5,0	18,07.1978
Braunschweig	88	1014,9	leicht bew.	SW	15	13,5	11,7	20,3	15,6	11,1	10	5,7	1	1891	35,5	11,07.1959	6,1	16,07.1919
Gardlegen	48	1014,2	wolkenlos	WSW	15	14,0	11,1	22,8	16,7	10,1	9	7,5	0,1	1947	37,2	11,07.1959	3,1	18,07.1978
Magdöben	85	1015,2	leicht bew.	WSW	11	13,4	10,2	23,0	17,6	11,2	10	9,4	0,0	1947	36,6	11,07.1959	6,0	14,07.1987
Potsdam	100	1014,7	leicht bew.	WSW	21	13,8	10,9	24,0	17,6	11,8	10	9,6	0,2	1893	38,4	11,07.1959	5,8	15,07.1919
Berlin-Temp.	49	1014,3	leicht bew.	WSW	15	15,0	11,0	23,9	17,9	13,1	11	9,5	0,8	1876	38,1	11,07.1959	6,8	15,07.1919
Linsenberg	104	1014,9	leicht bew.	W	15	14,7	10,6	23,9	17,8	11,8	10	6,8	1	1947	38,5	11,07.1959	6,0	16,07.1977
Manschnow	16	1013,8	wolkenlos	WSW	17	14,6	11,7	24,9	18,8	11,9	11	8,3	1					
Düsseldorf/Flugh.	41	1015,9	leicht bew.	SSW	13	13,4	11,3	18,6	16,0	10,0	7	2,1		1969	36,3	16,07.1976	5,4	18,07.1971
Bonn	24	1014,8	stark bew.	WSW	11	12,5	11,6	18,1	15,1	11,3	10	1,7	3	1947	35,7	16,07.1976	4,8	12,07.1986
Essen	161	1016,2	leicht bew.	SSW	13	12,5	11,5	18,2	14,6	11,1	10	1,0	5	1935	34,0	16,07.1976	6,5	20,07.1954
Lüdenscheid	392	1016,3	wolkig	WSW	13	11,2	10,6	17,6	13,6	10,3	9	3,2	0,0					
Kahler Asten	859	-	stark bew.	WSW	26	8,8	8,4	14,8	10,7	8,5	9	3,7	0,0	1955	29,6	11,07.1959	2,7	18,07.1971
Bad Lippspringe	158	1015,5	leicht bew.	SW	9	13,4	11,6	19,0	14,4	10,4	8	1,8	0,6	1951	36,3	11,07.1959	2,5	18,07.1971
Kassel	233	1016,0	leicht bew.	S	11	12,5	10,2	20,7	15,9	10,2	8	6,8		1951	35,2	11,07.1959	5,6	18,07.1971
Göttingen	171	1016,1	leicht bew.	ESE	4	13,0	11,7	21,2	16,3	8,8	7	5,6	0,0	1947	34,4	16,07.1976	3,7	17,07.1996
Leinefelde	356	1016,2	leicht bew.	SW	5	12,1	10,0	19,9	15,6	9,3	7	7,7	0,0	1957	33,6	11,07.1959	3,4	17,07.1971
Braunlage	610	1015,8	stark bew.	WSW	11	10,0	9,1	17,3	13,2	8,4	6	5,2	0,0	1936	30,9	11,07.1959	3,4	18,07.1971
Brocken	1153	-	in Wolken	WSW	46	6,2	6,0	11,6	8,3	5,7	5	4,7	0,0	1951	25,6	11,07.1959	1,0	17,07.1971
Artern	166	1016,5	leicht bew.	SW	9	13,1	10,5	23,2	18,6	10,8	8	7,8		1954	36,3	11,07.1959	5,2	18,07.1971
Leipzig/Flugh.	149	1016,1	leicht bew.	SW	11	14,3	10,5	23,7	19,3	12,8	11	5,7	0,0	1951	36,6	11,07.1984	5,7	18,07.1978
Wittenberg	106	1015,3	leicht bew.	SW	11	14,8	10,0	24,5	18,8	11,5	9	8,1	0,0	1951	37,7	11,07.1959	6,4	16,07.1977
Oschatz	152	1016,5	wolkig	WSW	13	14,5	11,0	24,0	19,0	12,1	10	4,0	0,0					
Dresden/Flugh.	232	1016,4	leicht bew.	SW	15	15,2	10,4	23,2	19,4	13,7	12	4,6	0,5	1917	35,8	11,07.1984	6,8	18,07.1978
Doberlug-Kir.	100	1016,0	wolkig	SW	15	14,9	10,9	24,0	18,9	12,8	10	8,8	0,0	1951	37,1	11,07.1959	3,9	18,07.1978
Cottbus	70	1015,5	leicht bew.	WSW	9	16,2	12,0	24,9	19,5	13,4	11	8,1	0,0	1951	38,2	11,07.1959	5,3	20,07.1996
Görlitz	238	1015,7	leicht bew.	W	15	15,8	10,6	21,9	18,0	14,0	12	2,7	0,3	1951	35,7	18,07		