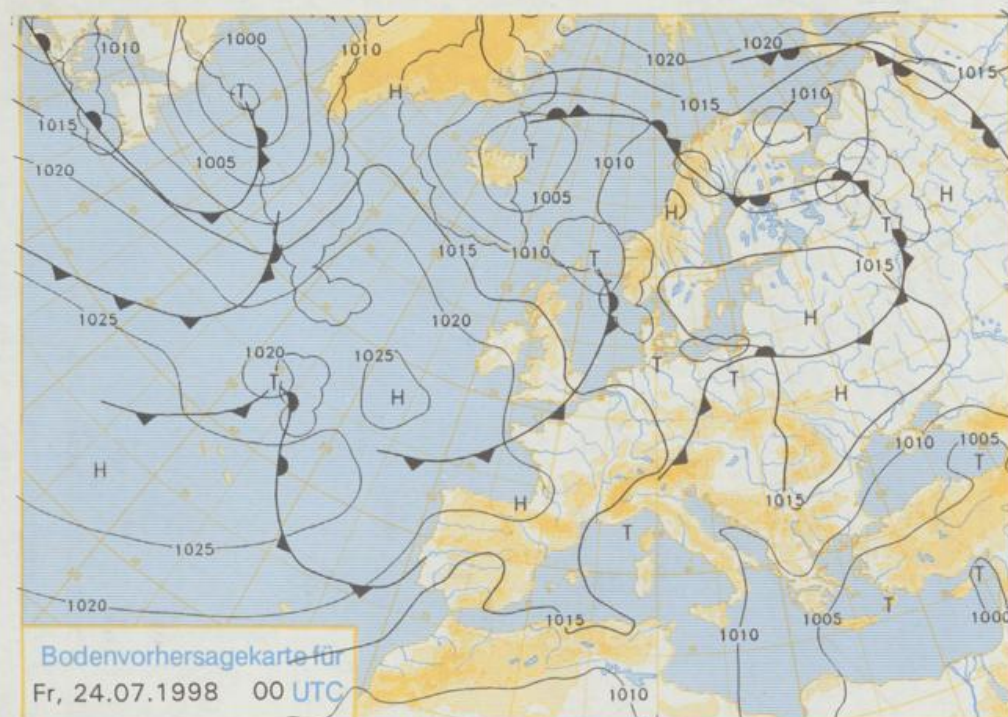


Deutschland-Vorhersage
für Donnerstag, 23.07.98

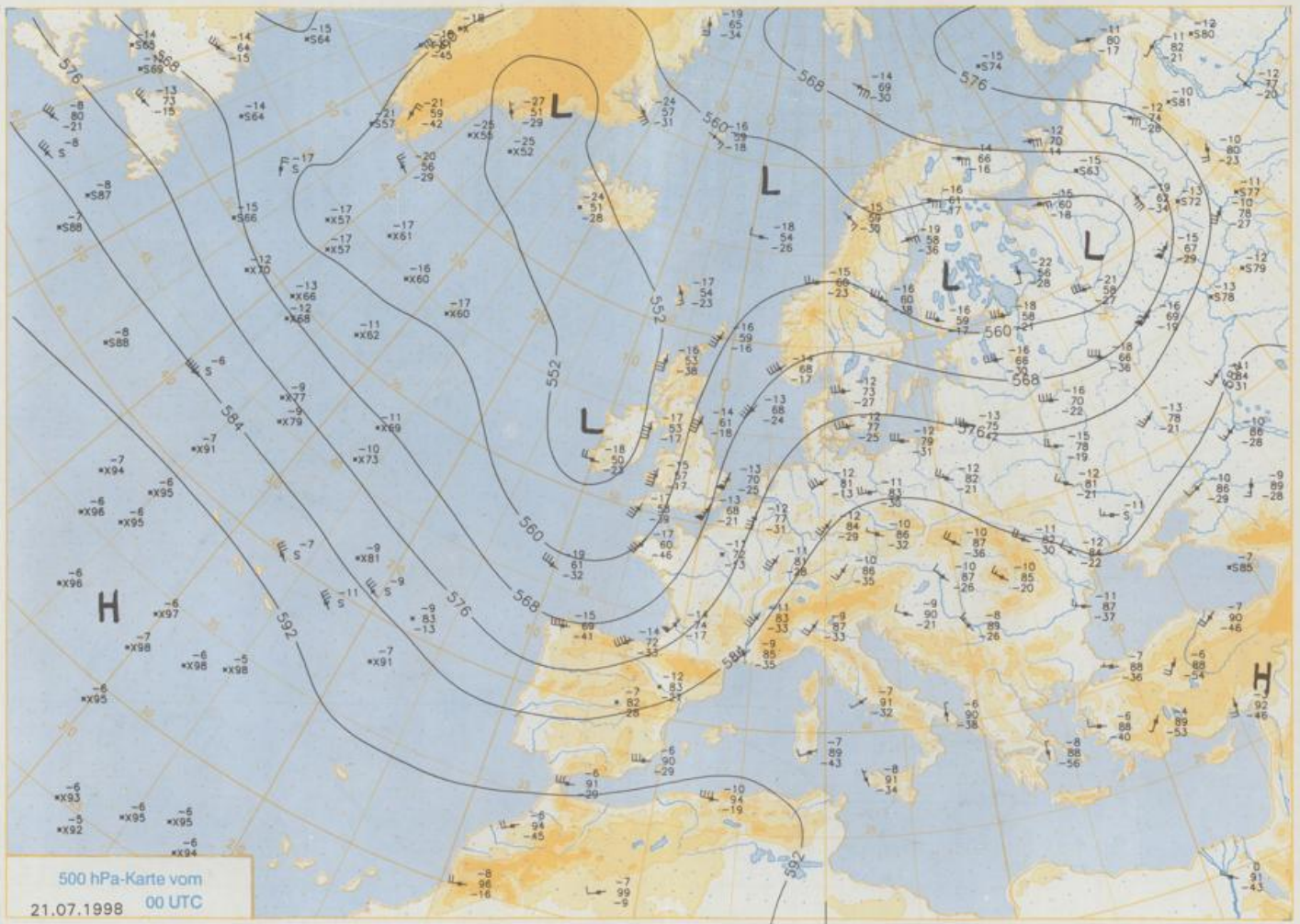
Das mit seinem Schwerpunkt über Polen angelangte Zwischenhoch verlagert sich unter Abschwächung ostwärts. Gleichzeitig aktiviert sich die über dem Süden und Südosten Deutschlands gelegene Warmfront und verlagert sich vorübergehend nordwestwärts. Dabei ist es im Süden und Südosten wechselnd, zeitweise auch stark bewölkt und es gibt häufige, zum Teil schwere Gewitter und Schauer. In den anderen Gebieten ist es wechselnd bewölkt und es kommt besonders nachmittags und abends zu Schauern und Gewittern. Nach Frühtemperaturen zwischen 10°C im Norden und 18°C im Süden werden am Tage Höchstwerte zwischen 25°C in der Nordhälfte und 32°C in der Südhälfte erreicht. Es ist meist schwachwindig, nur in Gewitternähe ist mit Sturmböen zu rechnen.

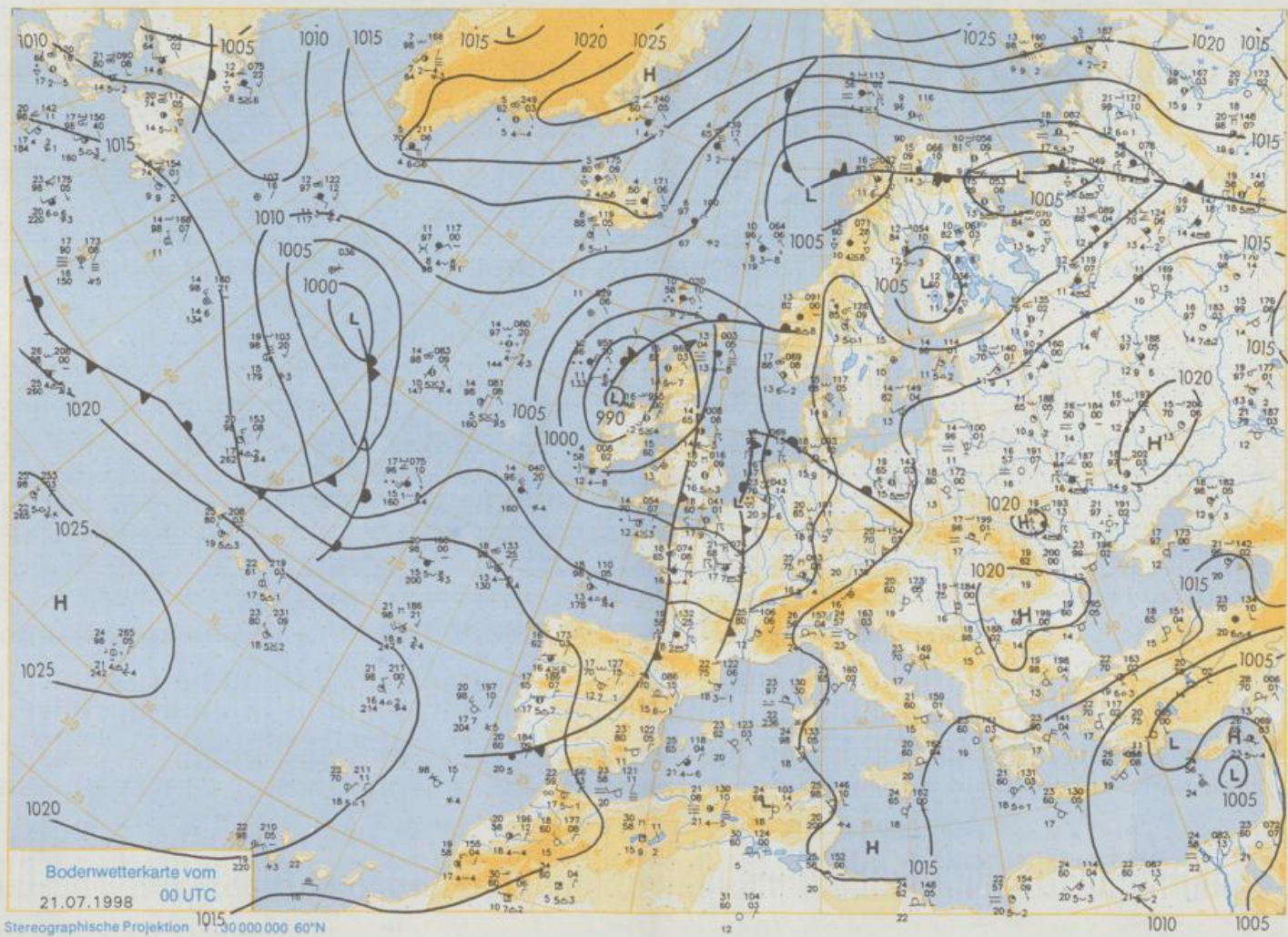
Stereographische Projektion 1 : 60 000 000 60°N



Weitere Aussichten für
Freitag, den 24.07.98

Wechselnd wolkig und im Alpenraum sowie in der Nordhälfte noch einzelne Schauer. Etwas zurückgehende Temperaturen.





Wettermeldungen von Dienstag, dem 21. Juli 1998 06 UTC

Station	Bar.-höhe (m)	Luftdr. red.NN (hPa)	Wetter	Deutschland										Extremwerte der Lufttemperatur			
				Wind km/h	Temperatur (Grad C)			Nacht 5 cm	Sonne Vord. Std.	RR 24h mm	Schnee höhe cm	in der Dekade vom 21.07. bis 31.07.		Tmin Datum			
					Luft 2 m	Tau-punkt	Max					Mittel	Min	Tmax	Datum	Tmin	Datum
Helgoland	8 1003.9		leicht bew.	E	46	18.7	17.0	22.1	19.4	18.2	17	13.4	4	1952	28.7 25.07.1994	10.6 29.07.1954	
List / Sylt	29 1004.8		leicht bew.	E	31	18.7	17.4	24.4	19.2	17.2	16	12.5	0.5	1937	31.2 31.07.1994	9.9 30.07.1966	
Leck	17 1005.4		leicht bew.	ENE	21	20.6	17.5	26.7	19.7	16.6	15	11.7	2	1974	32.7 28.07.1994	5.2 23.07.1976	
Schleswig	37 1006.3		leicht bew.	ENE	21	20.2	18.1	27.4	20.1	18.1	17	11.8	2				
Husum	48 1006.9		nach Gewitt	ENE	15	19.6	17.6	26.0	19.5	17.4	16	12.6	0.5	1947	33.5 21.07.1992	6.5 21.07.1971	
Kiel	31 1007.8		leicht bew.	ENE	17	18.7	16.0	28.3	20.6	18.7	17	11.6	0.1	1940	34.2 21.07.1992	5.3 21.07.1983	
Westermarckd.	8 1008.6		Schauer	ENE	13	18.3	16.8	23.9	18.2	16.3	16	12.5	0.0	1948	30.6 24.07.1969	6.3 26.07.1958	
Arkona	42 1010.4		wolkig	ESE	22	16.7	14.4	19.4	16.2	15.2	14	11.9		1951	30.2 21.07.1995	9.2 24.07.1973	
Norderney	16 1002.4		leicht bew.	E	31	19.7	17.4	28.7	23.4	18.2	18	13.8	0.1	1947	33.0 29.07.1969	10.1 21.07.1979	
Bremerhaven	11 1004.2		leicht bew.	ESE	21	23.2	18.3	30.4	24.6	21.6	21	14.0	0.0	1949	33.6 25.07.1994	9.0 21.07.1971	
Cuxhaven	12 1005.0		wolkig	E	28	21.2	18.0	29.7	23.4	19.7	19	13.6	0.0	1946	34.2 25.07.1994	8.4 24.07.1948	
Hamburg/Flugh.	15 1005.8		leicht bew.	SE	11	23.3	18.0	29.9	24.0	19.8	16	13.5	0.0	1891	35.0 25.07.1994	4.2 21.07.1971	
Lübeck	15 1006.8		nach Gewitt	E	11	19.7	19.3	29.6	21.6	18.6	15	12.9	0.1	1890	36.6 25.07.1994	5.4 23.07.1991	
Bollnashagen	17 1008.1		Gewitter	E	13	19.9	17.3	25.2	20.3	16.8	16	12.6	0.7	1951	34.4 21.07.1992	6.7 21.07.1971	
Schwern	68 1007.7		nach Gewitt	ESE	13	22.4	16.5	29.9	23.0	18.1	15	13.4	0.0	1946	34.6 25.07.1994	6.7 21.07.1971	
Warnemünde	10 1008.6		wolkig	S	11	20.1	15.1	28.1	20.9	18.2	17	12.3		1951	35.1 21.07.1992	8.2 26.07.1958	
Teterow	ke ne Mel ung													1947	35.9 21.07.1992	7.0 26.07.1952	
Barth	7 1008.8		stark bew.	SE	5	18.9	15.7	28.0	19.3	14.9	13	12.1		1967	34.5 27.07.1971	5.5 23.07.1978	
Greifswald	6 1009.8		wolkig	ESE	2	18.7	16.4	27.0	19.9	15.3	13	12.2		1951	35.5 21.07.1992	5.6 26.07.1952	
Ueckermünde	7 1010.9		leicht bew.	S	8	21.0	14.7	29.5	21.9	16.8	14	12.4		1951	33.4 26.07.1994	5.4 26.07.1952	
Emden	5 1002.8		wolkig	E	17	20.3	18.2	30.0	23.3	19.0	18	13.4	0.4	1947	33.5 29.07.1969	5.5 30.07.1962	
Oldenburg	20 1003.7		leicht bew.	SE	11	22.8	18.5	31.0	23.6	20.9	18	13.7					
Bremen/Flugh.	5 1004.7		leicht bew.	SE	11	22.2	18.4	30.6	23.0	20.9	19	13.9	0.0	1890	34.5 21.07.1992	5.8 31.07.1965	
Soltau	78 1006.3		wolkig	SSE	11	23.3	17.4	31.8	23.4	20.9	19	14.4	0.0	1947	35.1 21.07.1992	4.5 21.07.1963	
Boizenburg	46 1007.3		leicht bew.	SE	17	21.7	17.4	29.9	23.6	20.0	17	14.4	0.0	1951	36.2 21.07.1992	6.4 21.07.1971	
Lüchow	18 1007.8		leicht bew.	SE	8	22.5	18.9	31.6	23.3	16.6	15	13.8	0.0	1955	36.3 21.07.1992	4.4 21.07.1989	
Seehausen/Altm.	23 1008.7		leicht bew.	SE	15	20.7	17.3	31.2	23.0	18.6	17	15.0	0.0				
Marnitz	85 1009.1		wolkig	NE	4	22.6	16.9	29.7	22.3	17.1	14	13.9	0.0	1951	34.3 25.07.1994	6.0 26.07.1952	
Neuruppin	39 1009.8		Schauer	E	2	20.4	17.4	29.1	23.1	17.1	14	14.6		1958	34.9 31.07.1994	6.3 26.07.1958	
Neubrandenburg	80 1009.9		leicht bew.	SSE	22	23.0	17.6	29.7	23.8	18.6	16	13.4					
Angermünde	55 1010.7		leicht bew.	SSE	8	22.4	16.7	30.3	23.4	19.1	16	13.8		1951	36.7 31.07.1994	6.1 29.07.1962	
Lingen	26 1003.0		leicht bew.	S	15	24.6	15.9	31.5	24.0	22.4	20	13.3	0.1	1951	33.7 26.07.1983	6.7 24.07.1960	
Münst.-Osn./Flugh.	53 1004.6		wolkig	S	18	24.2	15.0	33.0	26.2	21.3	18	12.9	0.0				
Osnabrück	97 1004.6		wolkig	S	21	25.6	13.8	32.2	24.5	21.5	18	12.6		1952	34.4 28.07.1994	7.0 27.07.1963	
Diepholz	43 1004.4		leicht bew.	S	15	23.7	17.7	31.3	23.8	20.1	17	13.9	0.0	1952	35.2 28.07.1994	4.3 21.07.1971	
Bad Salzuflen	139 1006.1		leicht bew.	S	13	24.9	15.3	31.5	24.4	23.2	21	14.4		1935	34.4 28.07.1994	6.6 23.07.1936	
Hannover/Flugh.	59 1007.8		leicht bew.	S	15	23.8	16.9	32.0	24.9	21.2	18	14.4		1936	34.4 25.07.1994	3.9 21.07.1963	
Braunschweig	88 1007.8		wolkig	SSE	17	23.1	16.0	31.8	24.8	21.5	19	14.6		1891	36.4 23.07.1911	6.0 25.07.1960	
Gerdelegen	48 1007.9		leicht bew.	SSE	15	22.9	16.0	33.2	24.2	17.6	16	14.3		1947	35.3 28.07.1994	3.7 28.07.1963	
Magdeburg	85 1008.6		Schauer	S	5	21.8	17.0	33.3	24.8	19.1	16	14.3	0.0	1947	36.2 21.07.1992	6.0 23.07.1980	
Potsdam	100 1010.3		wolkig	SSE	17	22.8	18.0	32.4	25.1	20.3	18	13.8		1893	36.7 31.07.1994	7.5 21.07.1898	
Berlin-Temp.	49 1010.5		wolkig	still		22.8	18.3	31.6	25.8	19.7	15	12.7		1876	36.8 31.07.1994	6.5 27.07.1884	
Lindenberg	104 1011.2		wolkig	SSE	8	22.9	17.8	31.1	25.3	20.0	18	12.9		1947	37.4 31.07.1994	7.5 26.07.1958	
Manschnow	16 1010.5		wolkig	S	8	24.4	17.2	31.5	23.6	19.1	16	12.8					
Düsseldorf/Flugh.	41 1006.6		leicht bew.	SSW	22	24.3	13.1	33.7	26.7	24.2	21	11.2	0.1	1969	35.6 21.07.1995	5.5 22.07.1978	
Bocholt	24 1004.7		wolkig	SW	21	24.4	15.6	32.7	25.5	23.0	21	13.4		1947	34.6 24.07.1994	5.1 22.07.1978	
Essen	161 1006.4		leicht bew.	SSW	22	23.9	13.2	32.3	26.0	23.9	22	11.9	0.0	1935	34.5 21.07.1995	6.7 30.07.1961	
Luedenscheid	392 1007.7		leicht bew.	SW	13	22.9	12.5	30.2	25.4	22.8	21	12.7					
Kahler Asten	859 -		leicht bew.	S	35	19.8	12.3	27.4	22.1	19.8	17	13.5	0.0	1955	28.7 21.07.1995	3.8 26.07.1987	
Bad Lipspringe	158 1007.0		leicht bew.	SSE	11	25.2	15.3	32.1	24.5	22.2	21	14.5		1951	34.5 28.07.1994	5.3 23.07.1990	
Kassel	233 1008.9		nach Gewitt	SSW	13	23.1	16.5	31.7	24.6	20.2	15	12.7	0.0	1951	35.1 29.07.1969	6.9 22.07.1951	
Gottingen	171 1008.6		wolkig	S	15	23.4	17.5	32.1	23.2	17.7	15	13.5		1947	34.3 28.07.1994	3.3 27.07.1952	
Leinefelde	356 1009.4		leicht bew.	ENE	2	23.3	16.8	31.0	23.9	19.6	16	14.4		1957	32.6 31.07.1994	3.8 27.07.1963	
Braunlage	610 1010.1		leicht bew.	WSW	4	20.3	16.4	28.5	21.2	17.2	14	14.5		1936	30.6 31.07.1994	5.0 31.07.1981	
Brocken	1163 -		leicht bew.	SSW	54	20.3	11.3	23.2	20.2	19.5	17	14.8		1951	26.0 31.07.1994	1.9 26.07.1987	
Artern	1656 1009.9		leicht bew.	W	4	20.9	17.1	34.0	25.5	18.4	16	14.1		1954	35.0 31.07.1994	4.3 26.07.1958	
Leipzig/Flugh.	149 1010.0		leicht bew.	SSE	9	22.7	17.1	34.5	26.8	20.8	19	14.5		1951	35.4 21.07.1992	7.3 26.07.1987	
Wittenberg	106 1010.5		leicht bew.	E	5	22.9	16.5	33.7	25.9	20.3	18	13.6		1951	37.0 31.07.1994	7.2 26.07.1958	
Oschatz	152 1010.9		leicht bew.	SSE	8	23.1	16.6	33.6	24.9	19.9	17	13.8					
Dresden/Flugh.	232 1011.2		leicht bew.	SE	18	24.4	15.9	32.4	25.2	22.6	20	14.5		1917	36.6 29.07.1947	6.9 26.07.1958	
Dorberug-Kir.	100 1011.1		leicht bew.	S	11	23.7	16.2	33.1	25.2	19.8	16	12.5		1951	36.6 31.07.1994	4.7 29.07.1962	
Cottbus	70 1011.1		leicht bew.	S	9	25.9	16.4	32.7	26.3	19.5	16	14.5		1951	38.0 31.07.1994	6.0 23.07.1978	
Görlitz	238 1011.5		wolkig	S	18	25.9	16.0	30.5	24.4	22.0	19	14.1		1951	35.9 31.07.1994	5.3 26.07.1958	
Aachen	205 1006.8		leicht bew.	SSW	13	22.4	14.0	32.8	26.4	22.4	20	10.3	0.2	1891	37.0 28.07.1911	6.4 22.07.1980	
Nürnberg-Barw.	486 1008.7		leicht bew.	SW	13	20.7	12.2	29.7	24.5	20.7	19	10.3	0.0				
Köln-Bonn/Flugh.	100 1007.2		leicht bew.	SSW	13	24.4	12.8	33.2	26.6	24.1	22	11.8		1958	35.6 21.07.1995	4.8 22.07.1980	
Bendorf	129 1009.0		leicht bew.	SSW	13	24.9	13.6	33.4	25.8	21.7	17	8.7	0.0	1951	37.3 21.07.1995	6.5 21.07.1970</	