

Amtsblatt des Deutschen Wetterdienstes

D 7311 A
ISSN 0936-5818

Schutzgebühr monatlich DM 30,25
einschließlich Versandkosten,
Einzelpreis DM 1,25
zuzüglich Versandkosten

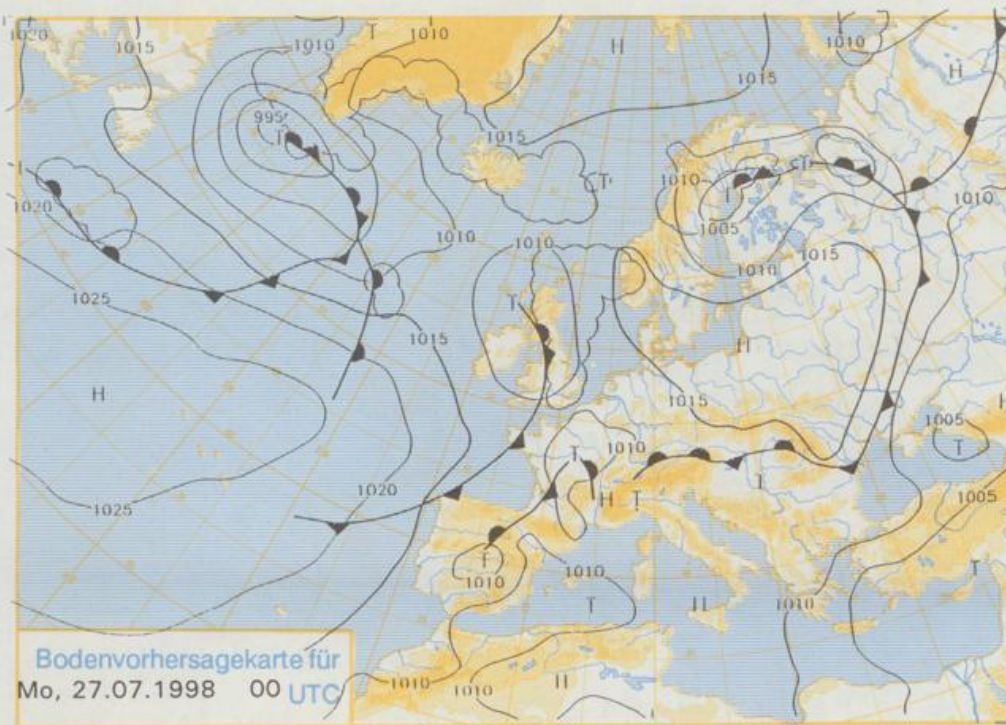
Druck und Verlag: Deutscher Wetterdienst
Frankfurter Straße 135, 63067 Offenbach
Postanschrift: 63004 (Postfach), Telefon: (069) 80 62 - 22 83
Telefax: 4152871, Telefax: (069) 80 62 - 24 84
LZB: BLZ 505 000 00 Kto.-Nr.: 505 01004

Erscheint täglich; nur Postbezug

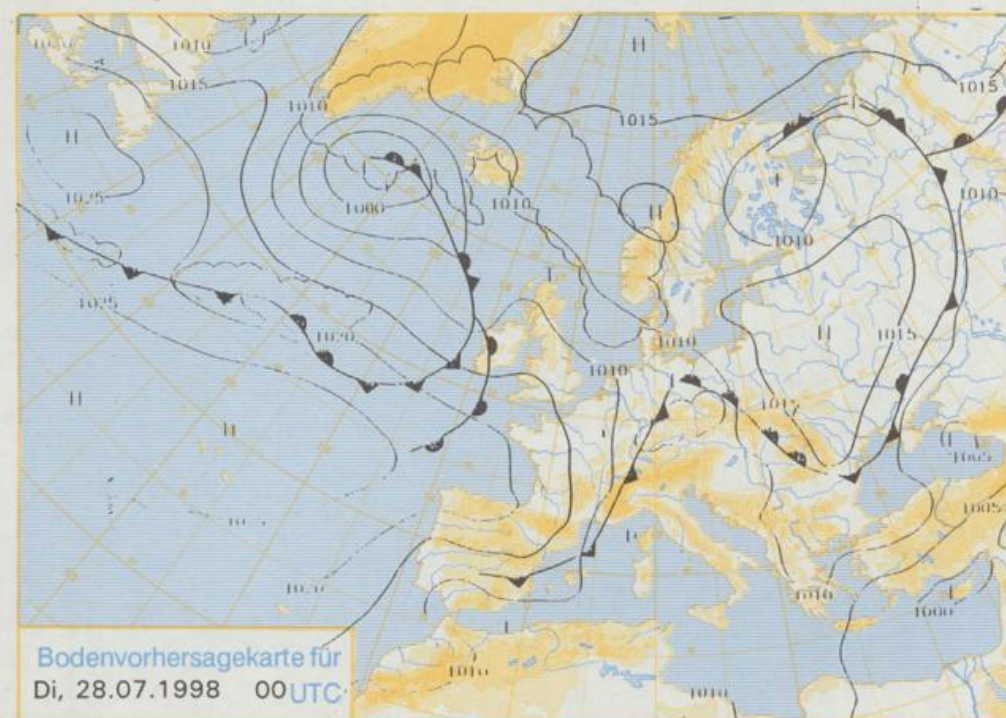
Jahrgang 1998

Samstag, den 25. Juli

Nummer: 206



Stereographische Projektion 1 : 60 000 000 60°N



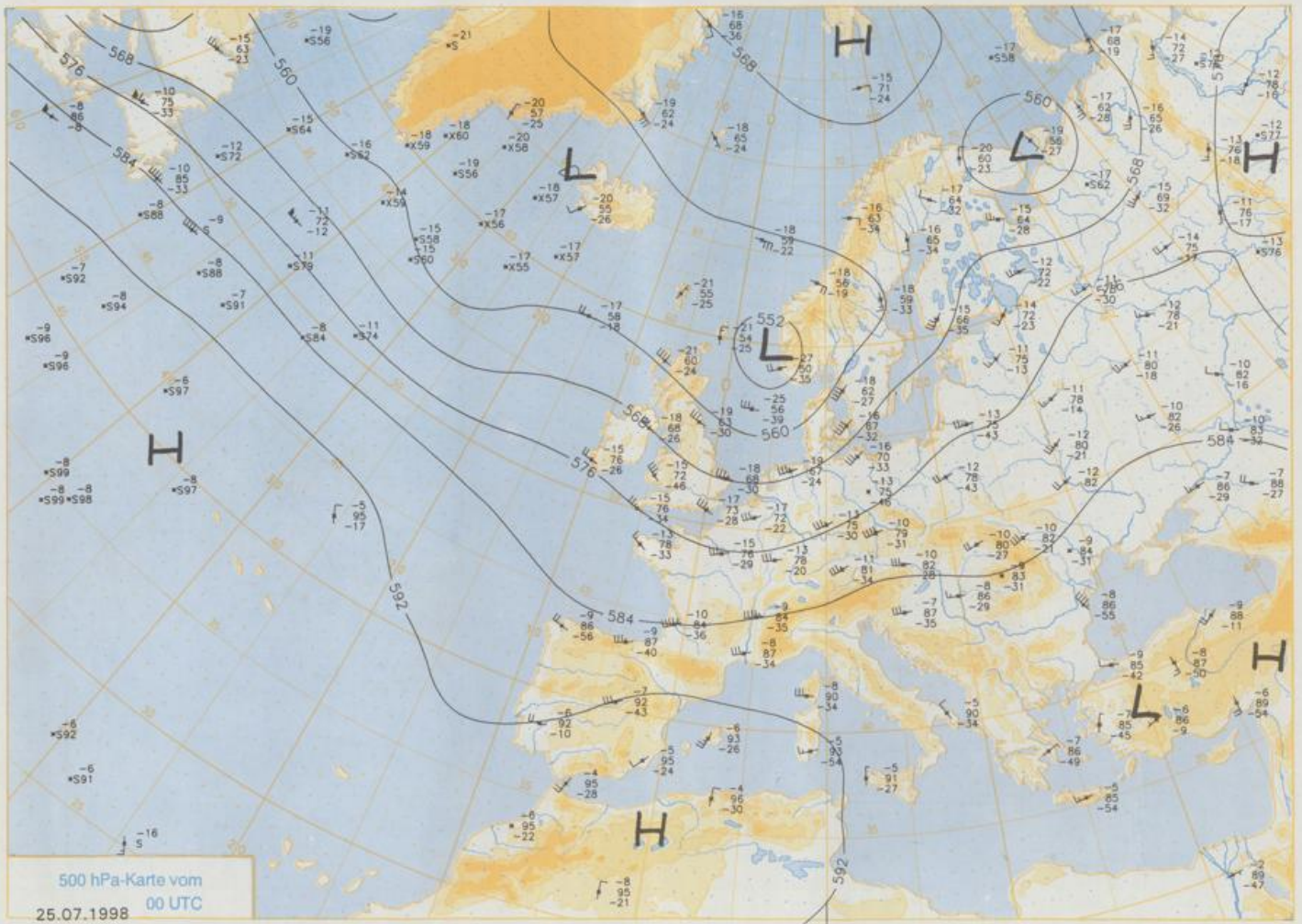
Deutschland-Vorhersage für Montag, 27.07.98

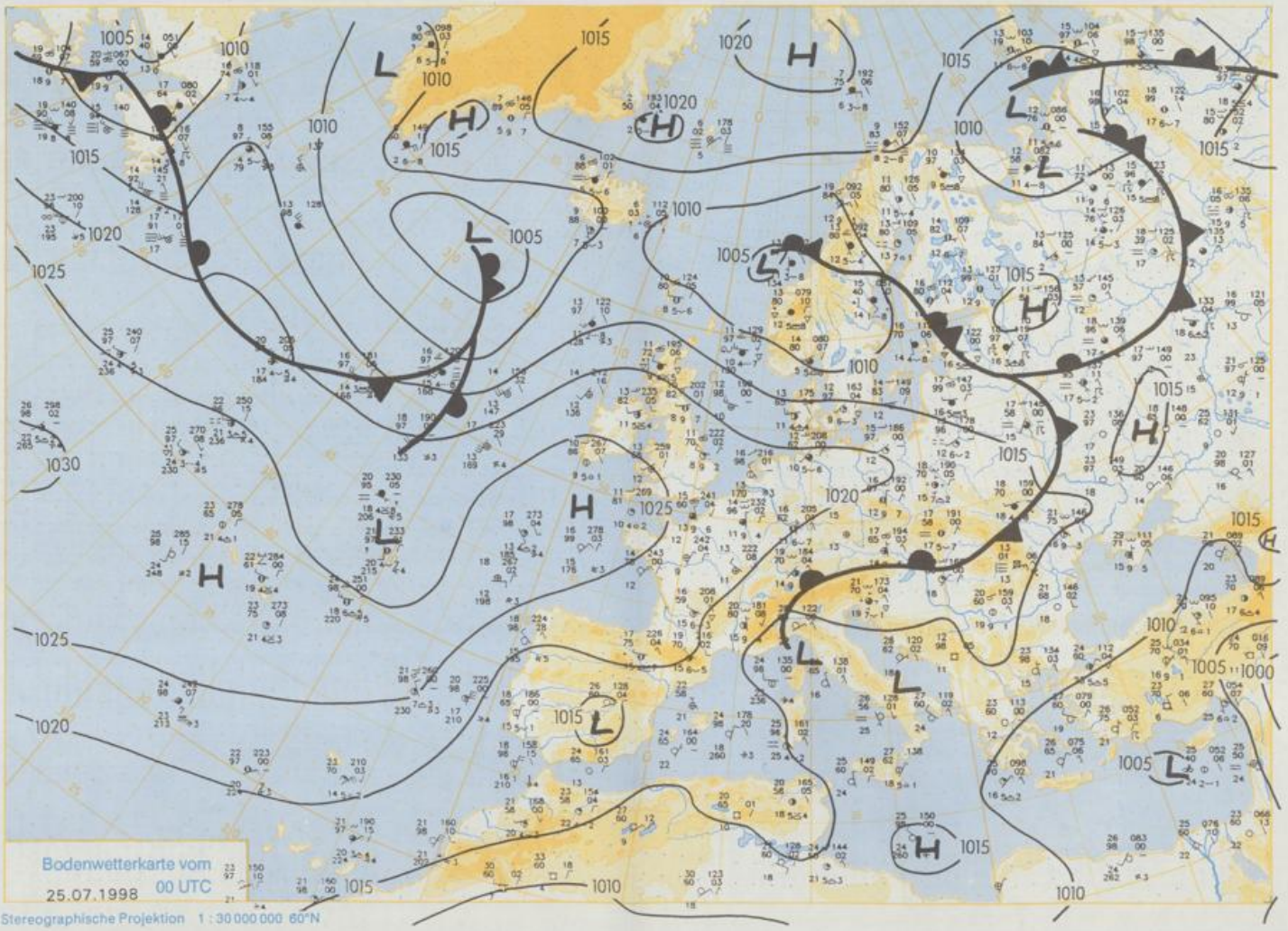
Der hohe Druck über dem östlichen Mitteleuropa zieht ostwärts ab. Ihm folgt von Frankreich her eine Tiefdruckrinne nach, die im Tagesverlauf von Südwest nach Nordost fortschreitend bis zum Abend das Wetter in ganz Deutschland bestimmt. Nach einer meist bewölkten und warmen Nacht von Temperaturen zwischen 17 und 23°C, bei klarer Nacht im Nordosten jedoch zwischen 12 und 14°C ist es zunächst noch vielfach heiter bis wolkig. Im Tagesverlauf jedoch nimmt die Bewölkung ostwärts fortschreitend von Südwesten her zu und verbreitet folgen meist gewittrige Niederschläge unterschiedlicher Intensität nach. Die Tageshöchsttemperaturen liegen bei teils grosser Schwüle im Norden um 24°C, sonst zwischen 26 und teils über 30°C.

Weitere Aussichten für Dienstag, 28.07.98

Wechselnd wolkig mit Schauern und Gewittern, Tageshöchsttemperaturen 20 bis 23°C.

Der Umwelt zuliebe: gedruckt auf chlorfrei gebleichtem Papier.





Wettermeldungen von Samstag, dem 25. Juli 1998 06 UTC

Station	Bar.-höhe (m)	Luftdr. red. NN (hPa)	Wetter	Wind (km/h)	Temperaturen (Grad C)					Sonne (Vorl.)	RR (24h mm)	Schnee (höhe cm)	Extremwerte der Lufttemperatur in der Dekade vom 21.07. bis 31.07.			
					Luft 2 m	Tau-punkt	Max	Mittel Min	Nacht 5 cm				seit	Tmax Datum	Tmin Datum	
Heigoland	8	1020.1	leicht bew.	W	22	15.2	10.7	19.0	15.4	13.5	12	7.4	0.4	1952	28.7 25.07.1994	10.6 29.07.1954
List / Sylt	29	1019.1	leicht bew.	W	30	14.6	9.6	16.7	14.5	13.1	12	3.7	0.0	1937	31.2 31.07.1994	9.9 30.07.1966
Lack	17	1019.9	leicht bew.	WSW	13	13.5	10.4	16.7	14.0	9.2	4	4.1	0.4	1974	32.7 28.07.1994	5.2 23.07.1976
Husum	37	1019.9	leicht bew.	WSW	9	13.6	9.9	17.5	14.5	11.3	8	4.2	0.0			
Schleswig	48	1020.4	leicht bew.	SW	5	12.9	9.9	17.3	14.2	10.8	9	2.8	0.0	1947	33.5 21.07.1992	6.5 21.07.1971
Kiel	31	1020.4	leicht bew.	WSW	13	13.8	11.3	17.2	14.4	11.7	10	5.7	0.0	1940	34.2 21.07.1992	5.3 21.07.1983
Westermarkd.	8	1019.7	leicht bew.	WSW	22	14.7	12.3	18.2	16.1	14.0	13	4.4	0.0	1948	30.6 24.07.1992	6.3 26.07.1958
Arkona	42	1019.8	leicht bew.	WSW	18	14.4	12.0	18.9	15.8	12.2	11	10.3		1951	30.2 21.07.1995	9.2 24.07.1973
Norderney	16	1021.1	wolkig	SW	21	14.9	11.0	16.7	15.7	14.4	13	8.6	0.0	1947	33.0 29.07.1969	10.1 21.07.1979
Bremharven	11	1021.1	leicht bew.	W	15	14.5	10.9	17.5	16.3	13.5	12	8.7	0.0	1949	33.6 25.07.1994	9.0 21.07.1971
Cuxhaven	12	1020.5	leicht bew.	WNW	11	15.0	10.1	17.2	15.5	13.3	10	8.1	2	1946	34.2 25.07.1994	8.4 24.07.1948
Hamburg/Flugh.	15	1020.5	leicht bew.	SW	8	13.6	11.8	19.5	15.5	9.5	7	9.7		1891	35.0 25.07.1994	4.2 21.07.1971
Lübeck	15	1020.4	wolkig	WSW	4	11.8	11.8	20.4	15.0	8.3	6	8.0		1890	36.6 25.07.1994	5.4 23.07.1991
Boltenhagen	17	1020.5	leicht bew.	WSW	17	13.5	12.2	19.6	14.9	9.3	8	6.8	0.0	1951	34.4 21.07.1992	6.7 21.07.1971
Schwerrn	68	1020.5	stark bew.	SW	8	12.4	10.9	20.3	16.0	10.9	8	9.0		1946	34.6 25.07.1994	8.2 26.07.1958
Warnemünde	10	1019.6	wolkig	WSW	13	14.1	11.3	20.0	17.1	11.8	11	8.4		1951	35.1 21.07.1992	7.0 26.07.1952
Teterow	50	1020.5	stark bew.	SW	5	12.0	11.3	22.3	16.0	9.6	8	8.9	0.0	1947	35.9 27.07.1971	5.5 23.07.1978
Barth	7	1019.4	leicht bew.	SW	9	13.2	11.7	20.1	16.2	10.0	9	8.8		1967	34.5 27.07.1971	5.6 26.07.1952
Greifswald	6	1020.1	wolkig	WSW	9	13.1	10.5	22.1	17.2	11.4	9	8.8	0.0	1951	35.5 21.07.1992	5.4 26.07.1952
Ueckermünde	7	1020.8	wolkig	WSW	4	13.3	10.1	23.0	17.6	11.6	9	7.4		1951	33.4 26.07.1994	5.4 26.07.1952
Emden	5	1021.4	wolkig	WSW	9	13.9	11.1	18.7	15.2	10.8	8	7.1	0.0	1947	33.5 29.07.1969	5.5 30.07.1962
Odenburg	20	1020.4	leicht bew.	W	5	12.9	11.9	19.5	16.4	10.1	5	8.2				
Bremen/Flugh.	5	1021.1	leicht bew.	WNW	9	13.8	13.5	21.2	17.1	10.9	10	9.6	2	1890	34.5 21.07.1992	5.8 31.07.1965
Soltau	78	1021.4	stark bew.	S	2	13.1	12.1	21.3	16.4	11.5	11	8.8	2	1947	35.1 21.07.1992	4.5 21.07.1963
Boizenburg	46	1021.5	stark bew.	WSW	8	12.6	11.2	21.3	15.9	11.2	9	10.4	0.0	1951	36.2 21.07.1992	6.4 21.07.1971
Lüchow	18	1021.5	Regen	WSW	4	12.5	12.5	21.5	16.8	11.0	10	7.3	0.2	1955	36.3 21.07.1992	4.4 21.07.1989
Seehausen/Alt. m.	23	1021.3	Regen	W	4	12.2	10.5	23.0	17.2	9.1	8	10.7				
Marnitz	85	1020.9	stark bew.	W	2	12.7	11.1	22.5	16.2	10.5	6	9.8		1951	34.3 25.07.1994	6.0 26.07.1952
Neuruppin	39	1020.7	leicht bew.	still		13.6	10.3	22.9	18.5	10.7	8	8.3		1958	34.9 31.07.1994	6.3 26.07.1958
Neubrandenburg	80	1020.7	wolkig	W	8	12.5	11.4	23.0	17.2	11.0	10	9.2		1951	36.7 31.07.1994	6.1 29.07.1962
Angermünde	55	1020.7	leicht bew.	NNE	2	13.9	12.8	23.5	18.5	11.0	10	8.3		1951	33.7 26.07.1983	6.7 24.07.1960
Lingen	26	1021.8	leicht bew.	NW	5	12.2	11.6	21.1	17.7	10.7	9	4.7	0.0	1951	33.7 26.07.1983	6.1 29.07.1962
Münst.-Osn./Flugh.	53	1021.7	wolkenlos	umf	9	12.9	10.9	22.2	17.8	11.4	9	5.5	0.0			
Osnabrück	97	1021.7	leicht bew.	WNW	4	12.7	11.7	21.5	17.8	11.5	9	4.5	0.4	1952	34.4 28.07.1994	7.0 27.07.1963
Diepholz	43	1021.4	leicht bew.	NW	5	13.1	11.7	20.6	16.9	11.7	10	2.5	0.0	1952	35.2 28.07.1994	4.3 21.07.1971
Bad Salzungen	139	1021.1	wolkig	NNE	8	14.0	11.9	21.7	17.3	12.6	12	4.2		1935	34.4 28.07.1994	6.6 23.07.1936
Hannover/Flugh.	59	1020.7	stark bew.	NNE	8	13.3	12.0	22.5	17.5	12.9	10	5.2	4	1936	34.4 25.07.1994	3.9 21.07.1963
Brunschweig	88	1021.2	stark bew.	NE	8	13.2	12.0	21.5	17.5	11.3	9	6.0		1891	36.4 23.07.1911	6.0 25.07.1960
Gardelegen	48	1021.1	stark bew.	NNW	5	11.9	11.2	23.4	18.2	9.1	9	9.5		1947	35.3 28.07.1994	3.7 28.07.1963
Magdeburg	85	1020.7	wolkig	NW	2	12.9	10.8	23.2	18.5	10.4	8	6.8		1947	36.2 21.07.1992	6.0 23.07.1980
Potsdam	100	1020.8	leicht bew.	ENE	5	13.7	10.9	24.6	19.4	12.5	11	8.3		1893	36.7 31.07.1994	7.5 21.07.1988
Berlin-Temp.	49	1020.6	leicht bew.	E	8	15.7	10.8	24.2	20.2	13.4	9	6.6		1876	36.8 31.07.1994	6.5 27.07.1884
Lindenberg	104	1020.5	wolkig	E	8	14.9	12.0	24.7	18.7	13.8	13	7.2		1947	37.4 31.07.1994	7.5 26.07.1958
Menschow	16	1020.0	wolkig	ESE	2	14.6	12.4	25.8	19.7	12.0	10	7.0				
Düsseldorf/Flugh.	41	1022.5	leicht bew.	N	8	13.8	12.1	23.0	18.6	12.1	10	8.2		1969	35.6 21.07.1995	5.5 22.07.1978
Bocholt	24	1022.2	wolkenlos	WNW	4	11.6	11.1	22.0	17.3	10.2	8	6.5		1947	34.6 24.07.1994	5.1 22.07.1978
Essen	161	1022.5	leicht bew.	N	5	13.2	11.4	21.7	17.7	12.3	11	4.3	0.0	1935	34.5 21.07.1995	6.7 30.07.1961
Lüdenscheid	392	1021.7	wolkig	SSE	4	12.5	11.4	19.9	15.5	10.1	9	3.7	0.0			
Kahler Asten	859	-	in Wolken	NNW	15	9.6	9.6	18.0	12.9	8.4	4	6.2		1955	28.7 21.07.1995	3.8 26.07.1987
Bad Lippspringe	158	1021.3	stark bew.	SW	4	12.9	12.2	21.2	16.6	10.7	9	2.3	0.0	1951	34.5 28.07.1994	5.3 23.07.1990
Kessel	233	1020.5	leicht bew.	N	2	12.5	11.4	22.7	18.4	11.2	8	4.9		1951	35.1 29.07.1969	6.9 22.07.1951
Göttingen	171	1020.6	wolkig	W	4	12.8	12.3	23.1	17.2	9.4	8	5.0		1947	34.3 28.07.1994	3.8 27.07.1963
Leinefelde	356	1020.5	leicht bew.	still		12.6	11.8	21.9	16.8	11.2	9	5.6		1957	32.6 31.07.1994	5.0 31.07.1981
Braunlage	610	1020.4	wolkig	NE	2	11.8	11.1	19.7	14.2	8.1	5	4.9	0.0	1936	30.6 31.07.1994	1.9 26.07.1987
Brocken	1153	-	wolkig	W	17	10.6	6.9	14.1	10.5	8.1	3	2.5		1951	26.0 31.07.1971	4.3 26.07.1958
Artern	166	1020.7	wolkig	E	2	14.3	13.3	25.6	19.0	13.5	12	7.4	4	1954	35.0 31.07.1994	7.3 26.07.1987
Leipzig/Flugh.	149	1020.4	Regen	NNW	11	14.7	13.1	25.6	20.0	14.5	13	7.4	2	1951	35.4 31.07.1994	7.2 26.07.1958
Wittenberg	106	1020.1	wolkig	ENE	5	15.8	10.6	24.6	19.3	14.0	13	8.3	0.0			
Oschatz	152	1020.1	stark bew.	NE	9	14.7	13.6	25.9	19.4	14.7	14	9.9	0.2			
Dresden/Flugh.	232	1019.2	stark bew.	ENE	13	16.0	12.7	25.0	20.1	15.3	15	9.3	0.0	1917	36.6 29.07.1947	6.9 26.07.1958
Doberlug-Kit.	100	1020.2	stark bew.	NE	8	15.1	14.0	25.5	19.2	14.5	12	9.3	3	1951	36.6 31.07.1994	4.7 29.07.1962
Cottbus	70	1019.9	stark bew.	NNE	4	15.3	14.3	25.8	20.5	15.2	14	8.1	1	1951	38.0 31.07.1994	6.0 23.07.1978
Görlitz	238	1018.9	stark bew.	NNE	5	15.7	13.0	24.5	20.5	15.0	14	8.2	1	1951	35.9 31.07.1994	5.3 26.07.1958
Aachen	205	1022.4	bedeckt	N	4	13.0	11.8	22.1	17.8	12.8	12	5.6	0.0	1891	37.0 28.07.1911	6.4 22.07.1980
Nürburg-Berw.	486	1021.8	wolkig	N	13	11.8	11.2	22.5	16.2	11.1	9	6.6		1958	35.6 21.07.1995	4.8 22.07.1980
Köln-Bonn/Flugh.	100	1022.0	leicht bew.	NNW	8	13.0	12.6	22.0	16.8	10.8	8	4.5	0.0	1951	37.3 21.07.1995	6.5 21.07.1970
Bendorf	129	1021.6	bedeckt	NNW	8	13.4	12.7	24.6	18.6	11.8	10	8.7		1963	31.0 21.07.1995	4.5 21.07.1970
Bad Marienberg	555	1021.7	Nebel	NNW	11	11.3	1									