

Stereographische Projektion 1 : 60 000 000 60°N

### Deutschland-Vorhersage für Mittwoch, 29.07.98

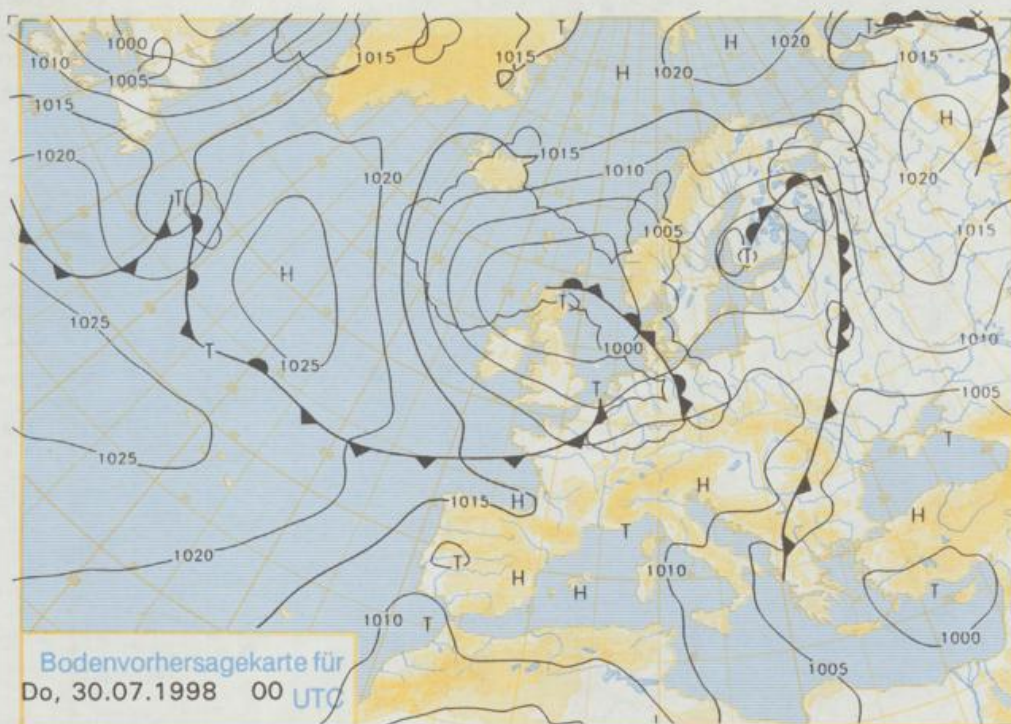
Nach kurzem Zwischenhoch-einfluß wird Deutschland am Mittwoch in der zweiten Tageshälfte von Tiefausläufern erreicht, die den unbeständigen Witterungscharakter aufrechterhalten.

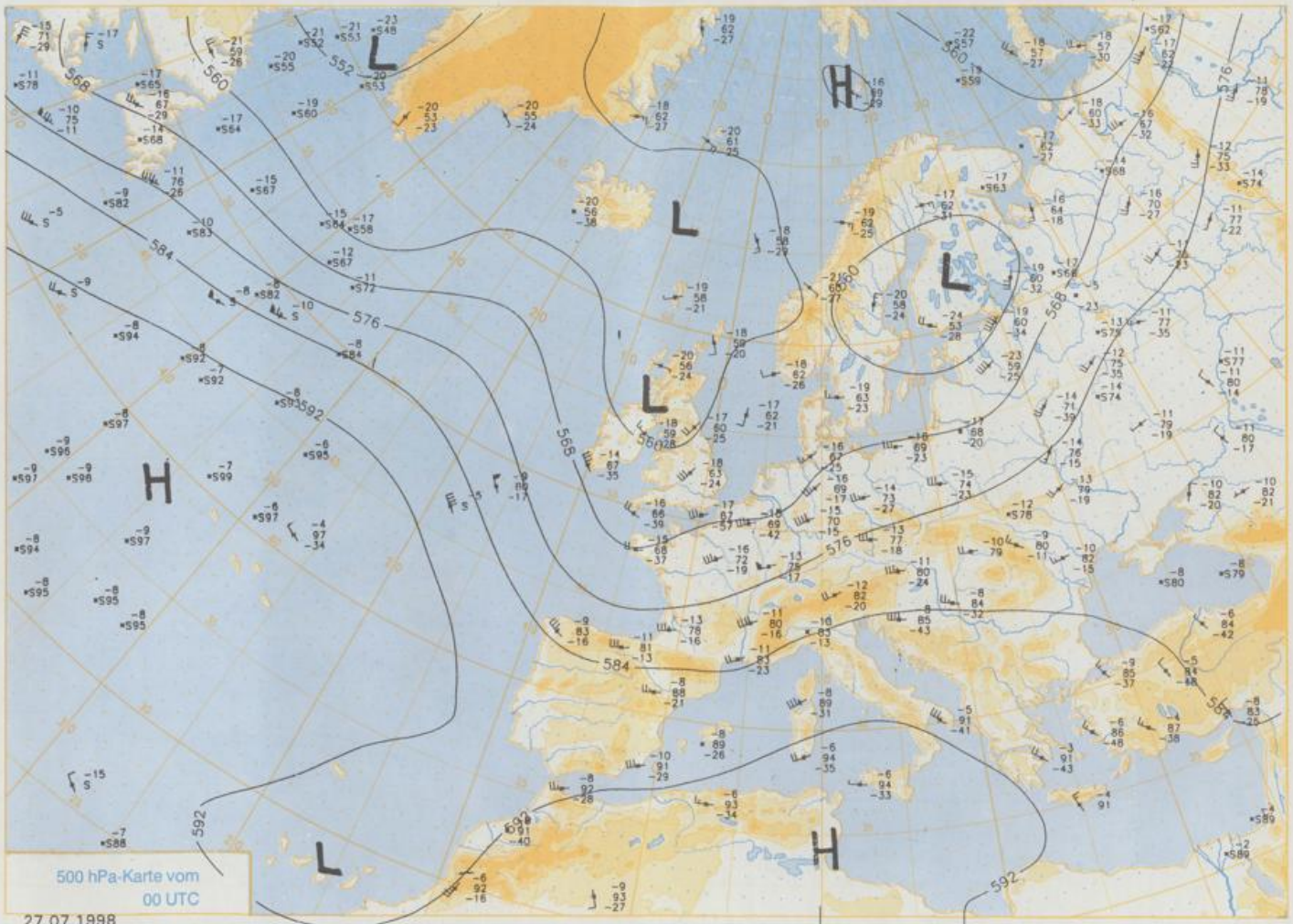
Die Tiefsttemperaturen in der Nacht zu Mittwoch liegen zwischen Werten um 15°C am Rhein und 14 bis 11°C im übrigen Deutschland.

In Vorpommern regnet es anfangs noch, sonst ist es zunächst meist wolkeig, im Süden gebietsweise auch heiter. Im Tagesverlauf kann es örtlich etwas Regen oder einen Schauer geben, vielfach bleibt es aber zunächst niederschlagsfrei. Nachmittags verdichtet sich im Westen die Bewölkung und es kommt dort Regen auf. Die Tageshöchsttemperaturen liegen zwischen 19 und 24°C, örtlich sind im Süden auch 25°C möglich. Der Wind weht anfangs meist schwach, später auch mäßig aus West bis Südwest.

### Weitere Aussichten für Donnerstag, 30.07.98

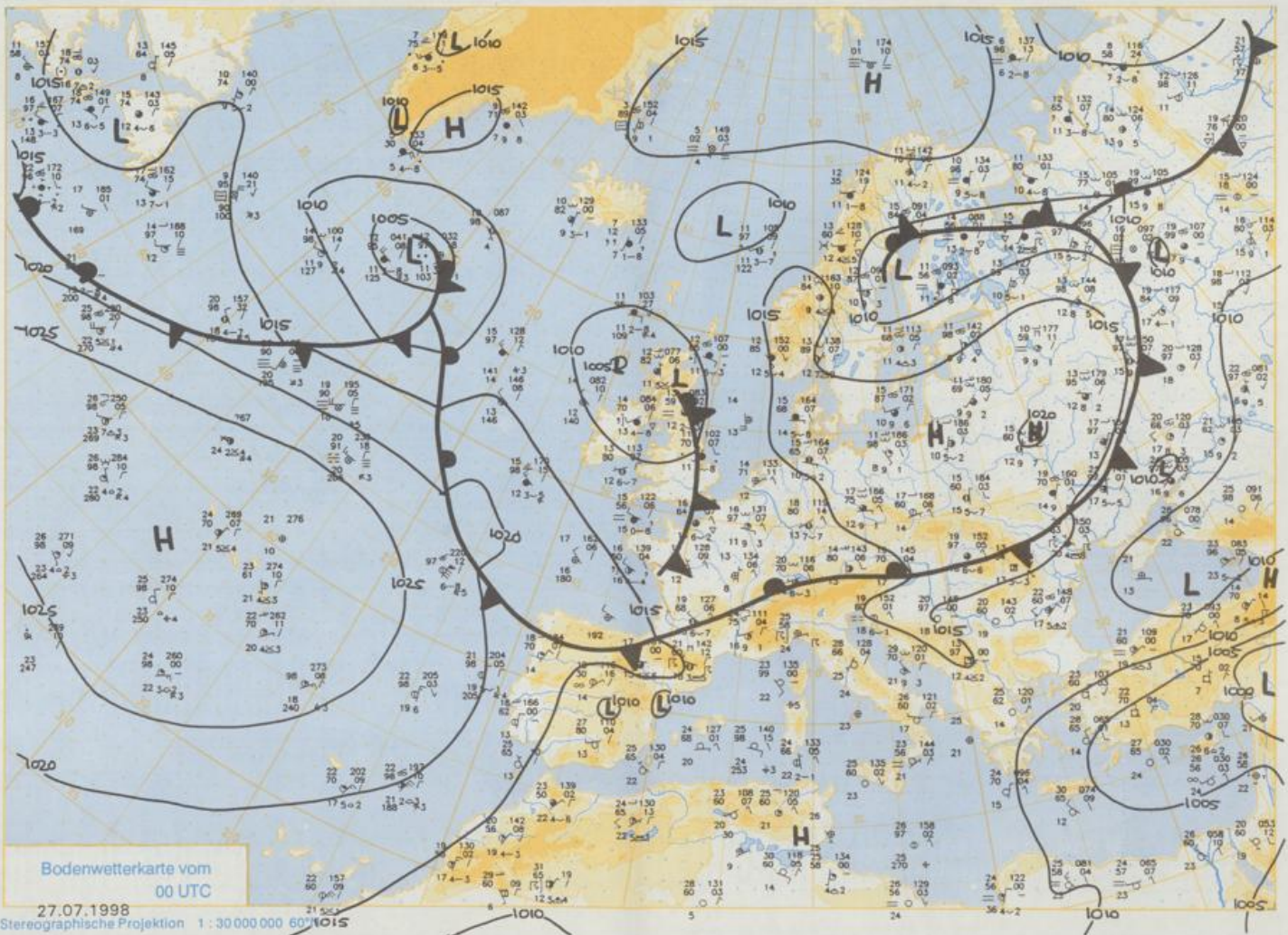
Nach Durchzug des Regengebietes Übergang zu wechselnder Bewölkung mit Schauern. Wenig geänderte Temperaturen.





500 hPa-Karte vom  
00 UTC

27.07.1998  
Stereographische Projektion 1 : 30 000 000 60°N



Bodenwetterkarte vom  
00 UTC

27.07.1998  
Stereographische Projektion 1 : 30 000 000

Wettermeldungen von Montag, dem 27. Juli 1998 06 UTC

Station	Bar.-höhe (m)	Luftdr.-red.NN (hPa)	Wetter	Deutschland										Extremwerte der Lufttemperatur			
				Wind km/h	Temperatur (Grad C)			Nacht 2m	Sonne Vort. Std.	RR Höhe 24h mm	Schnee cm	in der Dekade vom 21.07. bis 31.07.		Tmin Datum			
					Luft 2m	Tau-punkt	Max Vortag					Min	Tmax Datum	Tmin Datum			
Heigoland	8	1012.3	stark bew.	ESE	30	16.8	13.2	17.6	16.8	16.8	16	8.4			1952	28.7.25.07.1994	10.6.29.07.1954
List / Sylt	29	1012.9	wolkig	ESE	22	15.7	12.4	19.3	15.7	15.0	12	8.3	0.0		1937	31.2.31.07.1994	9.9.30.07.1966
Leck	17	1013.2	stark bew.	ESE	15	15.5	11.4	20.0	15.5	12.8	9	8.5	0.0		1974	32.7.28.07.1994	5.2.23.07.1976
Husum	37	1013.2	wolkig	ESE	17	15.4	13.3	20.6	15.8	13.4	13	11.0	1				
Schleswig	48	1013.8	stark bew.	N	13	15.2	12.8	20.8	16.0	14.6	14	7.8	0.0		1947	33.5.21.07.1992	6.5.21.07.1971
Kiel	31	1013.5	stark bew.	ENE	8	15.8	12.4	22.3	16.8	13.5	12	9.9			1940	34.2.21.07.1992	5.3.21.07.1983
Westermarckt.	8	1013.9	wolkig	E	22	16.1	12.9	17.8	14.3	11.8	11	11.3	0.0		1948	30.6.24.07.1969	6.3.26.07.1958
Arkona	42	1015.8	bedeckt	E	17	15.9	13.6	17.2	15.2	14.1	12	12.5			1951	30.2.21.07.1995	9.2.24.07.1973
Norderney	16	1012.2	leicht bew.	E	8	15.0	13.2	18.6	16.3	14.7	13	8.9			1947	33.0.29.07.1969	10.1.21.07.1979
Birmerhaven	11	1011.8	stark bew.	E	11	15.4	11.8	21.3	17.2	15.1	15	8.4			1949	33.6.25.07.1994	9.0.21.07.1971
Cuxhaven	12	1012.4	stark bew.	E	18	15.8	12.2	18.9	16.9	15.4	15	9.4			1946	34.2.25.07.1994	8.4.24.07.1948
Hamburg/Flugh.	15	1012.1	stark bew.	E	13	15.5	11.7	21.9	16.9	14.5	14	8.3	0.0		1891	35.0.25.07.1994	4.2.21.07.1971
Lübeck	15	1013.3	wolkig	E	13	15.1	11.7	22.5	15.8	13.1	11	9.4	0.0		1890	36.6.25.07.1994	5.4.23.07.1991
Boitenhagen	17	1013.3	bedeckt	E	21	15.6	12.3	18.7	16.1	14.3	13	10.6	0.5		1951	34.4.21.07.1992	6.7.21.07.1971
Schwern	68	1012.7	stark bew.	E	9	15.3	10.8	21.4	16.7	14.5	14	8.9			1946	34.6.25.07.1994	6.7.21.07.1971
Warnemünde	10	1013.6	stark bew.	ESE	13	15.4	11.0	18.8	15.8	14.5	14	10.2			1951	35.1.21.07.1992	8.2.26.07.1958
Teterow	50	1013.5	wolkig	E	21	15.7	10.8	22.6	16.5	13.9	13	11.2	0.0		1947	35.9.21.07.1992	7.0.26.07.1952
Berth	7	1014.4	stark bew.	E	11	15.1	12.1	19.6	15.4	12.2	10	10.1	0.0		1967	34.5.27.07.1971	5.5.23.07.1978
Greifswald	6	1014.9	bedeckt	ESE	9	15.4	11.6	21.1	16.1	12.5	10	13.9			1951	35.5.21.07.1992	5.6.26.07.1952
Uckermark	7	1015.3	Regen	E	11	15.3	10.0	20.6	16.9	14.6	12	12.6	0.0		1951	33.4.26.07.1994	5.4.26.07.1952
Emden	5	1011.8	leicht bew.	NNE	5	14.0	12.7	21.8	16.4	13.6	12	8.0			1947	33.5.29.07.1969	5.5.30.07.1962
Oldenburg	20	1011.4	stark bew.	E	4	15.0	12.3	21.9	17.3	14.2	13	6.7					
Bremen/Flugh.	5	1011.3	stark bew.	WSW	5	15.6	13.4	23.3	18.1	15.0	14	7.2	0.0		1890	34.5.21.07.1992	5.8.31.07.1965
Soltau	78	1012.3	Gewitter	NE	4	15.6	11.3	23.7	17.5	15.2	15	9.5	0.0		1947	35.1.21.07.1992	4.5.21.07.1963
Boizenburg	46	1012.5	wolkig	E	15	14.8	10.8	22.8	17.0	14.5	14	11.1	0.0		1951	36.2.21.07.1992	6.4.21.07.1971
Lüchow	18	1011.6	Regen	ESE	15	15.0	12.8	23.0	17.0	14.5	14	8.9	0.4		1955	36.3.21.07.1992	4.4.21.07.1989
Seehausen/Altm.	23	1013.3	Schauer	SSE	13	14.7	11.9	23.6	18.0	14.1	13	9.5	7				
Marnitz	85	1012.9	bedeckt	E	11	15.2	10.6	22.2	16.9	13.4	11	9.4	0.0		1951	34.3.25.07.1994	6.0.26.07.1952
Neuruppin	39	1013.7	Gewitter	WNW	13	16.5	9.8	23.8	18.7	16.3	14	10.3	0.0		1958	34.9.31.07.1994	6.3.26.07.1958
Neubrandenburg	80	1014.0	stark bew.	E	22	15.5	11.5	22.4	16.4	12.9	12	12.4					
Angermünde	55	1013.7	stark bew.	ENE	15	16.0	11.4	23.6	17.6	14.1	13	12.4	0.1		1951	36.7.31.07.1994	6.1.29.07.1962
Lingen	26	1011.3	leicht bew.	NNW	5	14.7	13.4	24.4	18.4	14.4	14	7.0			1951	33.7.26.07.1983	6.7.24.07.1980
Münst.-Osn./Flugh.	53	1011.1	leicht bew.	still	15.1	12.5	24.5	18.9	13.3	10	9.5						
Osnabrück	97	1011.3	leicht bew.	SW	2	15.2	14.4	23.8	18.4	14.2	13	9.5	0.8		1952	34.4.28.07.1994	7.0.27.07.1963
Diepholz	43	1011.2	wolkig	NNE	5	15.2	13.4	24.0	18.8	15.0	14	9.6	0.0		1952	35.2.28.07.1994	4.3.21.07.1971
Bad Salzungen	139	1010.9	stark bew.	NE	4	15.2	12.9	23.8	18.0	15.0	14	9.0			1935	34.4.28.07.1994	6.6.23.07.1936
Hannover/Flugh.	59	1011.1	stark bew.	N	9	15.3	11.5	23.3	17.4	14.8	13	7.6			1936	34.4.25.07.1994	3.9.21.07.1963
Braunschweig	88	1010.6	stark bew.	SE	11	14.6	14.2	22.8	17.6	14.6	13	7.8	0.7		1891	36.4.23.07.1911	6.0.25.07.1960
Gerdelegen	48	1011.9	stark bew.	NE	5	14.8	12.6	23.6	18.0	13.4	12	6.5	0.6		1947	35.3.28.07.1994	3.7.28.07.1963
Magdeburg	85	1011.5	wolkig	N	8	16.0	11.9	23.6	19.1	15.5	14	7.9	0.1		1947	36.2.21.07.1992	6.0.23.07.1980
Potsdam	100	1013.3	Regen	SW	15	16.3	11.6	23.9	19.1	15.9	15	10.1			1893	36.7.31.07.1994	7.5.21.07.1898
Berlin-Temp.	48	1012.5	stark bew.	E	13	16.7	11.3	23.5	20.0	15.7	14	10.6			1876	36.8.31.07.1994	6.5.27.07.1884
Lindenberg	104	1012.8	wolkig	E	9	16.0	11.3	24.8	19.7	14.8	14	6.1			1947	37.4.31.07.1994	7.5.26.07.1958
Manschnow	16	1012.9	stark bew.	E	15	14.8	10.6	24.8	19.5	13.9	14	11.6					
Düsseldorf/Flugh.	41	1011.7	wolkenlos	NNE	2	15.1	11.8	24.6	18.3	12.5	10	9.5			1969	35.6.21.07.1995	5.5.22.07.1978
Bocholt	24	1011.6	wolkenlos	NW	5	13.6	12.5	24.1	17.6	11.8	10	9.4			1947	34.6.24.07.1994	5.1.22.07.1978
Essen	161	1012.0	wolkenlos	E	2	17.1	11.2	23.4	16.8	15.4	12	7.6	0.0		1935	34.5.21.07.1995	6.7.30.07.1961
Lüdenscheid	392	1011.8	leicht bew.	W	2	13.9	11.0	22.1	17.0	12.6	10	9.2					
Kahler Asten	859	-	leicht bew.	W	11	13.8	10.2	19.5	14.7	12.7	9	7.5			1955	28.7.21.07.1995	3.8.26.07.1987
Bad Lipspringe	158	1011.4	leicht bew.	S	4	15.7	14.3	23.5	18.5	14.5	14	7.9	0.1		1951	34.5.28.07.1994	5.3.23.07.1990
Kassel	233	1010.4	wolkig	still	17.1	12.6	24.8	19.7	15.6	13	9.2						
Göttingen	171	1010.7	wolkig	NW	2	15.2	13.3	24.7	17.0	13.0	12	6.1			1947	34.3.28.07.1994	3.3.27.07.1952
Leinefelde	356	1010.6	wolkig	E	2	16.9	12.2	23.1	17.7	15.2	12	6.7	0.0		1957	32.6.31.07.1994	3.8.27.07.1963
Braunlage	610	1011.0	leicht bew.	SSE	2	13.9	11.4	20.2	15.1	12.5	11	5.2			1936	30.6.31.07.1994	5.0.31.07.1981
Brocken	1153	-	leicht bew.	SW	18	13.3	8.7	15.1	11.9	12.1	10	6.8			1951	26.0.31.07.1994	1.9.26.07.1987
Artern	166	1010.9	leicht bew.	NNE	4	17.0	14.4	24.6	18.7	15.3	14	5.6	0.0		1954	35.0.31.07.1971	4.3.26.07.1958
Leipzig/Flugh.	149	1011.3	stark bew.	E	8	17.0	15.6	24.7	19.8	15.5	14	4.1	0.5		1951	35.4.21.07.1992	7.3.26.07.1987
Wittenberg	106	1012.3	Gewitter	ENE	2	16.0	13.5	25.2	19.7	16.0	15	6.2	0.5		1951	37.0.31.07.1994	7.2.26.07.1958
Oschatz	152	1011.8	wolkig	SE	4	17.2	14.4	26.8	20.3	13.4	12	7.3			1917	36.6.29.07.1947	6.9.26.07.1958
Drasden/Flugh.	232	1011.8	leicht bew.	SE	15	19.1	14.8	24.7	20.2	16.8	15	10.4			1951	36.6.31.07.1994	4.7.29.07.1962
Cottbus	100	1012.1	leicht bew.	SE	8	17.4	14.3	25.1	19.4	14.2	11	7.0			1951	36.6.31.07.1994	6.0.23.07.1978
Görlitz	70	1012.5	leicht bew.	ESE	11	17.0	13.9	25.5	20.4	15.5	15	9.2			1951	38.0.31.07.1994	5.3.26.07.1958
Aachen	205	1011.8	leicht bew.	still	14.3	10.7	24.1	18.9	13.9	12	8.0				1891	37.0.28.07.1911	6.4.22.07.1980
Nürnberg-Berw.	486	1012.0	leicht bew.	WSW	2	13.0	8.8	23.3	17.3	12.0	8	9.4					
Köln-Bonn/Flugh.	100	1011.6	leicht bew.	E	5	14.1	12.8	24.8	17.8	11.9	10	9.7			1958	35.6.21.07.1995	4.8.22.07.1980
Bendorf	129	1011.6	leicht bew.	SSE	2	15.5	13.7	26									