

## Amtsblatt des Deutschen Wetterdienstes

D 7311 A  
ISSN 0936-5818

Schutzgebühr monatlich DM 30,25  
einschließlich Versandkosten,  
Einzelpreis DM 1,25  
zuzüglich Versandkosten

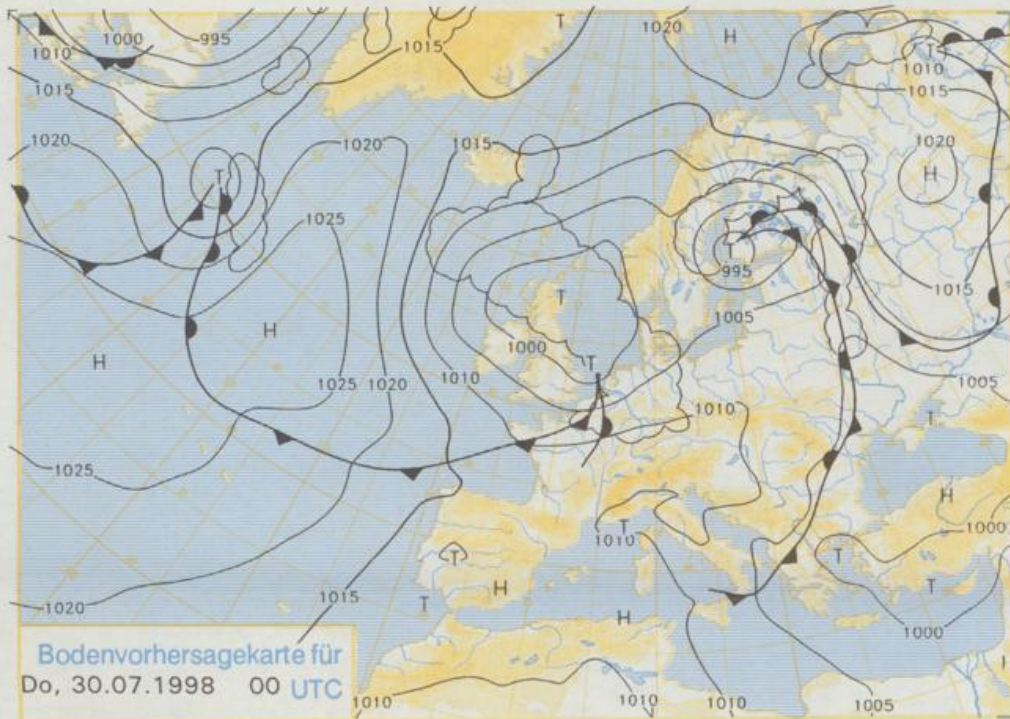
Druck und Verlag: Deutscher Wetterdienst  
Frankfurter Straße 135, 63067 Offenbach  
Postanschrift: 63004 (Postfach), Telefon: (069) 80 62 - 22 83  
Telex: 4152871, Telefax: (069) 80 62 - 24 84  
LZB: BLZ 505 000 00 Kto.-Nr.: 505 01004

Erscheint täglich; nur Postbezug

Jahrgang 1998

Dienstag, den 28. Juli

Nummer: 209



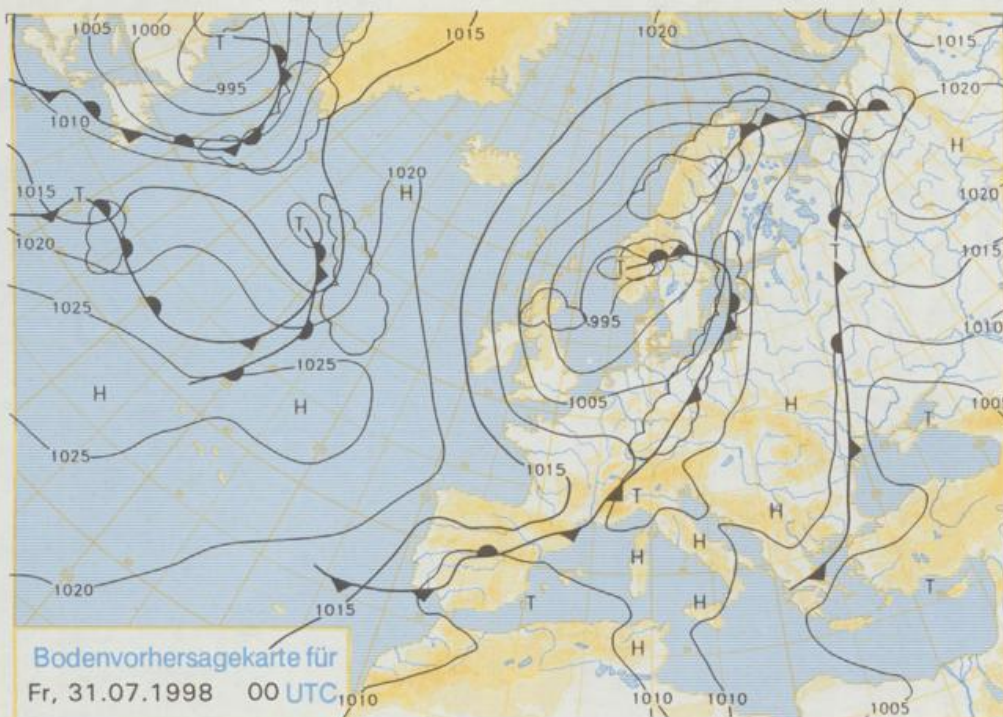
### Deutschland-Vorhersage für Donnerstag, 30.07.98

Nach nur kurzem Zwischenhocheinfluß greift rasch von Nordwesten her die Kaltfront eines Nordseetiefs auf Deutschland über. Sie erreicht am Abend den Südosten. Dabei kommt es zu teils schauerartigen und gewitterigen Regenfällen. Nur im Süden ist es längere Zeit heiter. Nach Frühtemperaturen zwischen 18 und 14°C steigen die Werte tagsüber auf 19 bis 24°C, im Süden auf Werte bis 30°C an. Der Wind weht schwach bis mäßig aus südwestlichen Richtungen. Er frischt bei Gewittern böig auf.

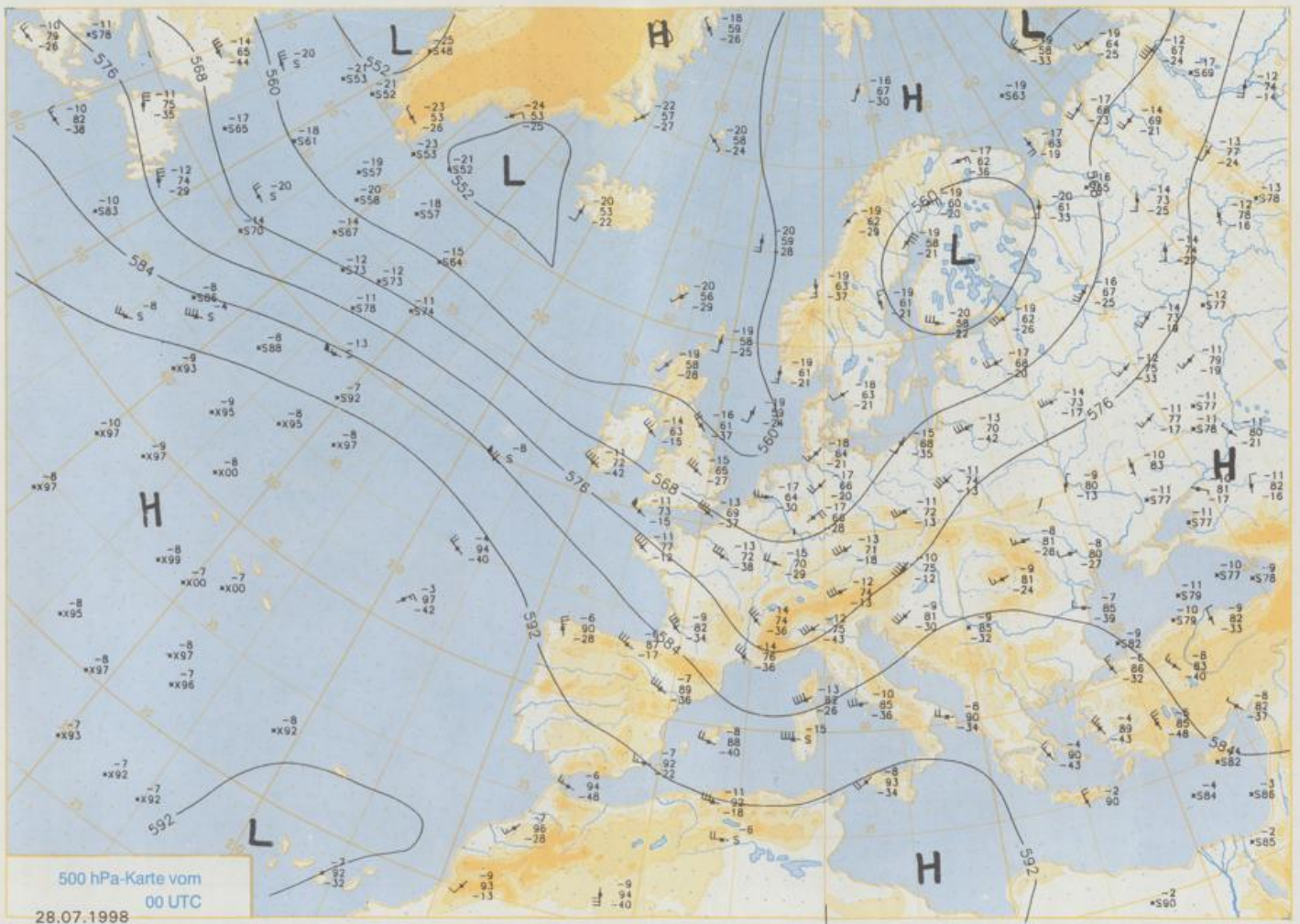
### Weitere Aussichten für Freitag, 31.07.98

Weiterhin unbeständig mit einzelnen Schauern und Gewittern. Im Süden kühler, sonst wenig Temperaturänderung.

Stereographische Projektion 1 : 60 000 000 60°N



Der Umwelt zuliebe: gedruckt auf chlorfrei gebleichtem Papier.



500 hPa-Karte vom  
28.07.1998 00 UTC  
Stereographische Projektion 1 : 30 000 000 60°N



Wettermeldungen von Dienstag, dem 28. Juli 1998 06 UTC

Station	Bar.-höhe (m)	Luftdr. red.NN (hPa)	Wetter	Wind km/h	Temperatur (Grad C)					Sonne Vor. Std.	RR 24h mm	Schnee höhe cm	Extremwerte der Lufttemperatur in der Dekade vom 21.07. bis 31.07.					
					Luft 2 m	Tau-punkt	Max Vortag	Mittel	Min 2 m				Nacht 2 m	Tmax Datum	Tmin Datum			
																2 m	5 cm	
Helgoland	8	1009.0	stark bew.	WSW	13	15.8	14.7	20.0	17.7	15.2	14	9.2	8	1952	28.7	25.07.1994	10.6	29.07.1954
List / Sylt	29	1009.9	Regen	S	13	15.7	14.6	21.6	17.3	14.3	14	4.4	5	1937	31.2	31.07.1994	9.9	30.07.1966
Leck	17	1009.9	bedeckt	ESE	9	13.8	12.5	21.1	16.2	13.4	12	2.6	4	1974	32.7	28.07.1994	5.2	23.07.1976
Kusum	37	1009.1	Regen	ENE	5	13.9	12.9	20.5	16.1	13.6	13	6.2	0.2					
Schleswig	48	1009.6	nach Gewitt	NE	9	13.3	12.4	19.4	15.9	12.8	11	3.8	26	1947	33.5	21.07.1992	6.5	21.07.1971
Kiel	31	1009.3	Schauer	N	5	13.2	11.9	19.0	16.2	10.5	9	2.7	2	1940	34.2	21.07.1992	5.3	21.07.1983
Westermarckf.	8	1009.1	stark bew.	NNE	6	15.3	12.2	17.7	15.7	14.1	13	0.7	6	1948	30.6	24.07.1969	6.3	26.07.1958
Arkona	42	1007.4	stark bew.	ENE	24	15.3	14.8	16.9	15.0	14.1	14		10	1951	30.2	21.07.1995	9.2	24.07.1973
Norderney	16	1009.5	leicht bew.	W	13	16.2	13.4	20.1	17.8	15.5	14	9.6	3	1947	33.0	29.07.1969	10.1	21.07.1979
Bremerhaven	11	1009.4	stark bew.	W	9	16.7	14.4	23.5	19.0	16.5	16	9.2	0.1	1949	33.6	25.07.1994	9.0	21.07.1971
Cuxhaven	12	1009.3	stark bew.	WNW	13	17.3	14.9	23.1	17.1	16.8	15	9.1	0.4	1946	34.2	25.07.1994	8.4	24.07.1948
Hamburg/Flugh.	15	1008.9	stark bew.	W	4	14.9	14.3	21.9	17.5	13.8	12	5.9	0.7	1891	35.0	25.07.1994	4.2	21.07.1971
Lübeck	15	1008.6	wolkig	N	4	13.9	13.9	21.6	17.4	10.6	9	4.0	0.1	1890	36.6	25.07.1994	5.4	23.07.1991
Boitenhagen	17	1008.6	leicht bew.	N	17	15.3	13.9	18.7	16.4	14.8	13	1.2	0.0	1951	34.4	21.07.1992	6.7	21.07.1971
Schwerin	68	1008.4	wolkig	NW	2	13.1	11.9	20.1	16.7	12.2	10	1.4	0.0	1946	34.6	25.07.1994	6.7	21.07.1971
Warnemünde	10	1007.5	stark bew.	NNE	21	15.7	13.6	20.3	16.9	15.0	15	1.5	0.2	1951	35.1	21.07.1992	8.2	26.07.1958
Taterow	50	1007.8	stark bew.	NW	11	14.8	14.4	19.2	16.1	12.8	11	0.3	0.7	1947	35.9	21.07.1992	7.0	26.07.1952
Barth	7	1007.1	stark bew.	N	11	15.6	14.0	17.7	15.5	14.9	14		1	1967	34.5	27.07.1971	5.5	23.07.1978
Greifswald	6	1006.9	stark bew.	N	11	16.9	15.5	18.2	16.6	15.5	14	0.2	8	1951	35.5	21.07.1992	5.6	26.07.1952
Uckermünde	7	1006.6	stark bew.	NW	11	17.4	16.0	19.9	18.1	16.6	17	1.0	3	1951	33.4	26.07.1994	5.4	26.07.1952
Emden	5	1009.7	leicht bew.	WSW	9	15.6	13.9	24.1	19.0	15.1	14	9.2	0.6	1947	33.5	29.07.1969	5.5	30.07.1962
Odenburg	20	1009.5	stark bew.	WSW	4	15.7	14.9	24.5	19.4	15.4	14	8.8	0.8					
Bremen/Flugh.	5	1009.6	wolkig	WSW	9	15.3	15.0	24.3	19.2	14.2	14	7.4	0.9	1890	34.5	21.07.1992	5.8	31.07.1965
Sothau	78	1009.8	Regen	WSW	8	15.6	15.0	24.1	18.4	14.3	14	6.4	2	1947	35.1	21.07.1992	4.5	21.07.1963
Boizenburg	46	1009.2	Nebel	W	9	14.1	13.6	22.7	18.3	12.7	11	4.5		1951	36.2	21.07.1992	6.4	21.07.1971
Lüchow	18	1009.1	stark bew.	WSW	5	15.2	15.0	22.1	17.9	13.7	13	1.7	0.5	1955	36.3	21.07.1992	4.4	21.07.1989
Seehausen/Altm.	23	1009.0	stark bew.	W	9	14.3	13.8	22.7	17.9	14.0	14	1.7	2					
Marnitz	85	1008.6	leicht bew.	WNW	8	13.4	12.5	21.3	16.7	12.4	10	0.3	2	1951	34.3	25.07.1994	6.0	26.07.1952
Neuruppin	39	1008.1	wolkig	WNW	11	14.5	13.0	23.3	18.2	13.8	13	2.9	3	1958	34.9	31.07.1994	6.3	26.07.1958
Neubrandenburg	80	1007.5	bedeckt	W	13	14.3	14.3	18.5	15.2	13.1	13	1.2	18					
Angermünde	55	1006.9	stark bew.	W	13	15.3	14.9	26.3	19.8	14.5	14	1.8	4	1951	36.7	31.07.1994	6.1	29.07.1962
Lingen	26	1010.0	stark bew.	SSW	5	15.5	15.0	26.3	19.4	15.3	15	10.1	0.7	1951	33.7	26.07.1983	6.7	24.07.1960
Münst.-Osn./Flugh.	53	1010.4	Regen	SW	9	15.4	14.4	26.8	20.1	14.9	15	11.1	1					
Osnabrück	97	1010.6	stark bew.	SW	5	15.2	14.2	26.0	20.0	14.6	14	11.0	2	1952	34.4	28.07.1994	7.0	27.07.1963
Diepholz	43	1010.3	stark bew.	SW	11	15.4	14.2	25.5	20.2	15.0	14	9.7	0.2	1952	35.2	28.07.1994	4.3	21.07.1971
Bad Salzuflen	139	1010.8	stark bew.	SW	5	14.7	13.6	25.6	19.6	14.5	14	7.4	2	1935	34.4	28.07.1994	6.6	23.07.1936
Hannover/Flugh.	59	1010.2	stark bew.	W	11	14.9	13.3	24.2	19.4	14.7	11	6.5	0.5	1936	34.4	25.07.1994	3.9	21.07.1963
Braunschweig	88	1010.5	stark bew.	W	11	16.8	13.5	24.3	19.4	15.6	14	6.9		1891	36.4	23.07.1911	6.0	25.07.1960
Gardelegen	48	1009.2	stark bew.	W	8	15.9	15.2	24.7	19.3	14.1	13	4.9	0.0	1947	35.3	28.07.1994	3.7	28.07.1963
Magdeburg	85	1009.3	leicht bew.	W	9	17.1	15.5	24.6	19.8	15.8	15	3.3	4	1947	36.2	21.07.1992	6.0	23.07.1980
Potsdam	100	1008.4	wolkig	WNW	15	15.3	14.0	23.9	19.4	15.1	15	1.2	4	1893	36.7	31.07.1994	7.5	21.07.1898
Berlin-Temp.	49	1007.8	wolkig	WNW	21	16.2	13.8	26.2	21.0	15.6	15	1.4	1	1876	36.8	31.07.1994	6.5	27.07.1884
Lindenberg	104	1007.5	stark bew.	WNW	13	15.8	15.4	27.4	20.0	15.8	16	3.0	22	1947	37.4	31.07.1994	7.5	26.07.1958
Manschnow	16	1006.2	Regen	W	9	15.9	15.5	28.5	20.6	15.9	16	3.2	4					
Düsseldorf/Flugh.	41	1011.2	stark bew.	SW	13	16.0	14.6	26.9	20.2	15.7	15	9.9	3	1969	35.6	21.07.1995	5.5	22.07.1978
Boccholt	24	1010.4	bedeckt	WSW	9	15.7	15.2	26.3	19.8	15.4	15	10.6	1	1947	34.6	24.07.1994	5.1	22.07.1978
Essen	161	1011.5	Regen	SW	13	15.2	14.4	25.7	18.9	14.5	14	9.6	2	1935	34.5	21.07.1995	6.7	30.07.1961
Lüdenscheid	392	1011.4	stark bew.	WSW	13	13.8	12.8	23.2	18.2	13.7	13	11.0	1					
Kahler Asten	859	-	stark bew.	SW	15	10.5	10.1	19.8	15.4	10.5	10	7.7	1	1955	28.7	21.07.1995	3.8	26.07.1987
Bad Lippspringe	158	1011.5	Regen	S	5	13.9	13.2	24.9	18.6	13.9	13	8.1	6	1951	34.5	28.07.1994	5.3	23.07.1990
Kassel	233	1011.1	stark bew.	still	14.8	13.8	24.8	19.6	14.2	12.2	12	5.2	0.7	1951	35.1	29.07.1969	6.9	22.07.1951
Göttingen	171	1011.1	Regen	WNW	8	15.8	12.8	24.9	19.3	14.8	13	6.9	0.1	1947	34.3	28.07.1994	3.3	27.07.1952
Leinefelde	356	1011.0	stark bew.	W	17	14.4	12.2	24.0	19.5	14.4	14	4.9	0.2	1957	32.6	31.07.1994	3.8	27.07.1963
Braunlage	610	1010.3	wolkig	WNW	9	14.0	11.1	22.9	17.0	13.1	11	5.2	0.0	1936	30.6	31.07.1994	5.0	31.07.1981
Brocken	1153	-	in Wolken	W	35	9.4	8.8	18.5	13.8	9.4	10	4.4	0.0	1951	26.0	31.07.1994	1.9	26.07.1987
Artern	166	1010.1	stark bew.	SW	8	17.0	15.0	27.1	20.6	16.2	15	3.7	0.0	1954	35.0	31.07.1971	4.3	26.07.1958
Leipzig/Flugh.	149	1009.7	wolkig	WSW	9	17.0	16.4	24.7	19.2	16.8	16	1.4	6	1951	35.4	21.07.1992	7.3	26.07.1987
Wittenberg	106	1008.7	bedeckt	W	8	16.8	16.1	24.5	19.6	16.2	16	0.6	13	1951	37.0	31.07.1994	7.2	26.07.1958
Oschatz	152	1009.4	leicht bew.	W	17	17.4	16.9	27.8	19.3	16.5	16	3.0	16					
Dresden/Flugh.	232	1009.0	bedeckt	W	17	16.9	16.3	26.5	20.4	16.1	16	4.9	26	1917	36.6	29.07.1947	6.9	26.07.1958
Doblerug-Kir.	100	1008.7	stark bew.	W	15	17.5	16.5	27.7	21.2	17.2	17	3.2	2	1951	36.6	31.07.1994	4.7	29.07.1962
Cottbus	70	1007.6	Regen	WNW	9	17.7	16.7	28.3	21.6	17.5	17	5.0	1	1951	38.0	31.07.1994	6.0	23.07.1978
Görlitz	238	1007.2	bedeckt	W	18	17.0	16.4	25.7	19.8	16.8	17	3.8	3	1951	35.9	31.07.1994	5.3	26.0