

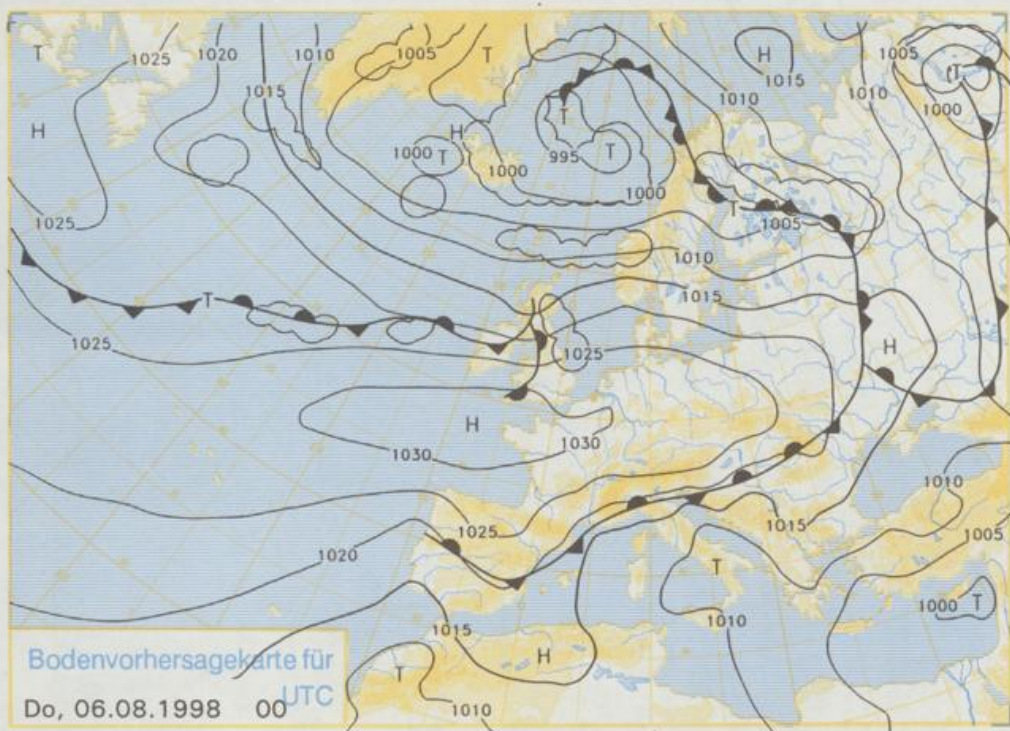
Stereographische Projektion 1 : 60 000 000 60°N

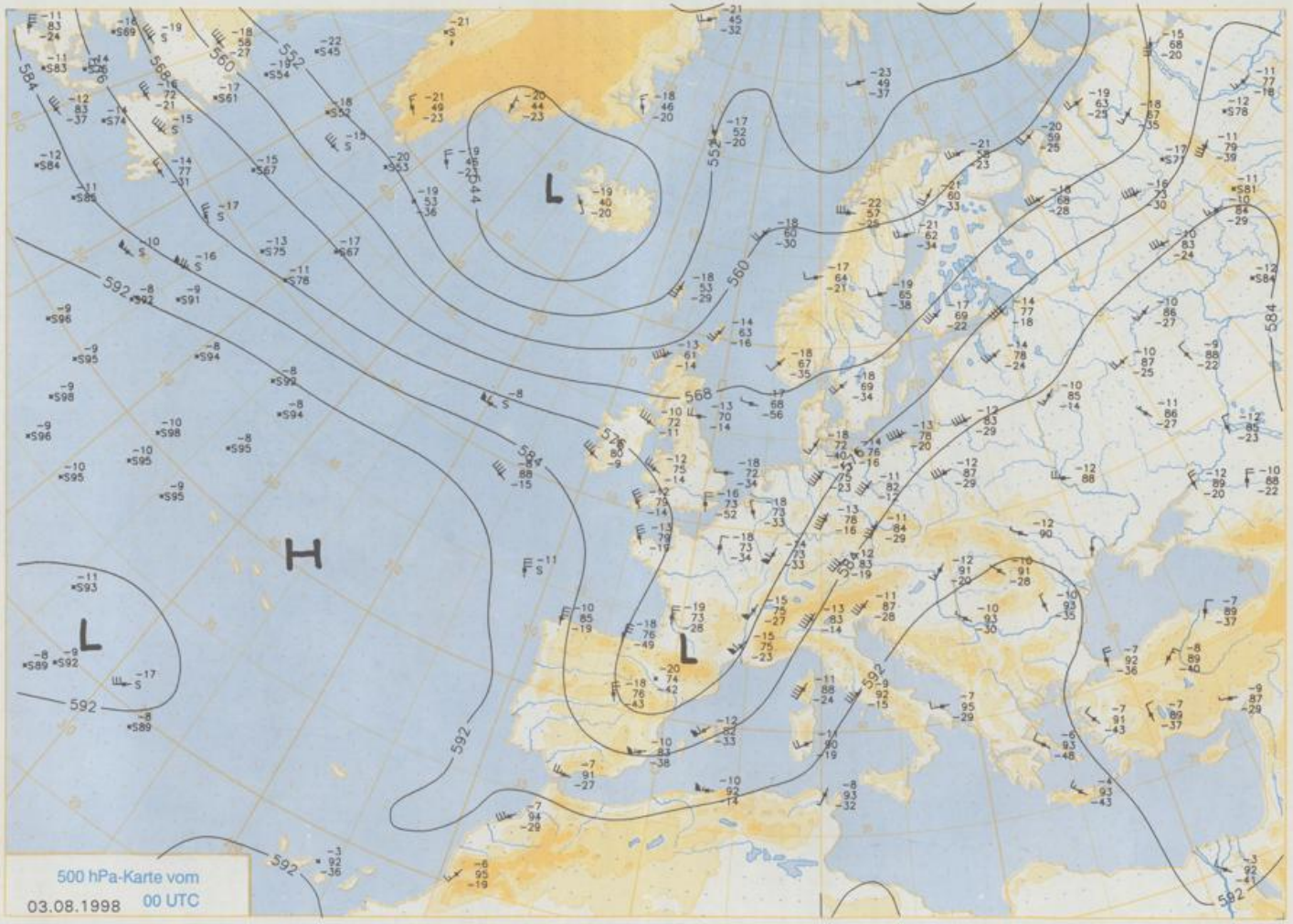
### Deutschland-Vorhersage für Mittwoch, 05.08.1998

Während ein Tiefdruckgebiet über Norditalien noch das Alpenvorland beeinflusst, verstärkt sich in den übrigen Gebieten der Hochdruckeinfluß. So kommt es im Alpenvorland und Niederbayern bei starker Bewölkung zeitweise zu Regen. Im Norden und Nordosten ist es wechselnd wolkig und in Küstennähe gibt es vereinzelt Schauer. Zunehmend heiter ist es in der Mitte Deutschlands. Nach Frühwerten zwischen 10 und 15 °C erreichen die Temperaturen in den Gebieten mit starker Bewölkung Höchstwerte zwischen 17 und 22, bei Aufheiterungen bis zu 25 °C. Der Wind weht schwach bis mäßig um Nord, an den Küsten frisch um West.

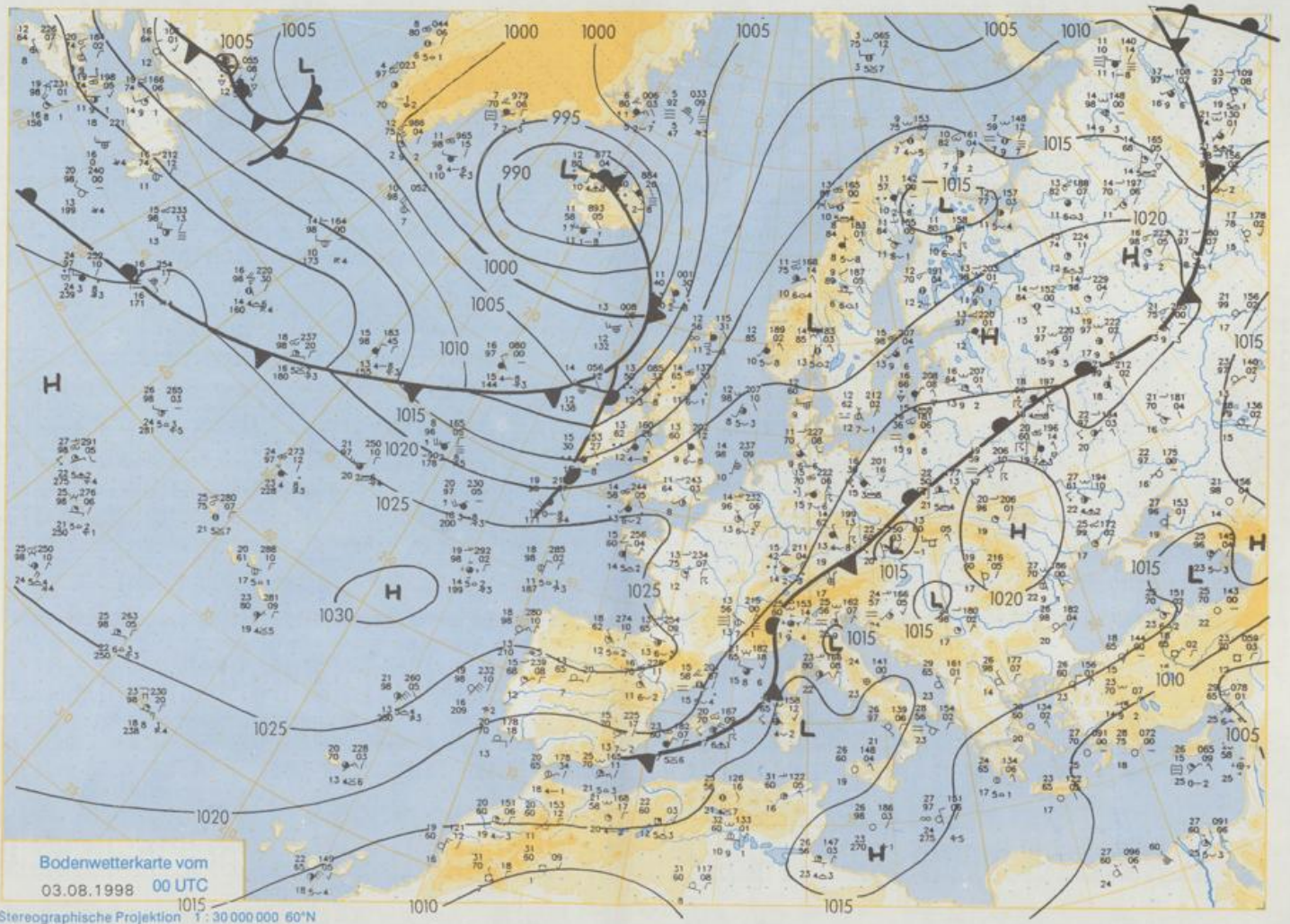
### Weitere Aussichten für Donnerstag, 06.08.1998

Heiter und trocken, nur in Küstennähe, im Nordosten und im Alpenraum zeitweise wolkig, aber auch dort nur geringe Niederschlagsneigung.





Stereographische Projektion 1 : 30 000 000 60°N



Bodenwetterkarte vom  
03.08.1998 00 UTC

Stereographische Projektion 1:30 000 000 60°N

Wettermeldungen von Montag, dem 3. August 1998 06 UTC

Station	Bar.-höhe (m)	Luftdr. red.NN (hPa)	Wetter	Wind km/h	Deutschland					Sonne Vort. Std.	RR 24h mm	Schnee höhe cm	Extremwerte der Lufttemperatur					
					Temperatur (Grad C)								Nacht 5 cm	in der Dekade vom 1.08. bis 10.08.				
					Luft 2 m	Tau-punkt	Max Vortag	Mittel 2 m	Min 2 m					seit	Tmax Datum	Tmin Datum	Datum	
Heipolend	8	1022.7	stark bew.	W	8	15.3	9.6	17.6	15.3	14.0	8	1.6	1952	28.1	10.08.1975	11.0	2.08.1964	
Liet / Sylt	29	1022.1	stark bew.	SW	13	14.9	8.6	17.4	14.8	13.5	12	0.2	1937	32.5	10.08.1975	9.8	7.08.1987	
Leck	17	1022.7	stark bew.	S	5	13.7	10.4	17.2	14.6	12.4	12	0.2	1974	33.9	10.08.1975	5.1	3.08.1981	
Husum	37	1022.2	stark bew.	SSE	2	13.2	11.6	17.6	14.2	11.6	10	0.8						
Schleswig	48	1023.1	stark bew.	W	4	13.0	10.6	18.7	14.8	11.0	10	0.9	1947	32.3	1.08.1948	6.4	10.08.1965	
Kiel	31	1022.7	leicht bew.	W	5	13.9	13.7	17.6	14.7	10.9	10	1.4	1940	35.0	9.08.1992	6.3	2.08.1981	
Westermarckd.	8	1022.4	wolkig	NW	15	15.6	9.8	18.1	16.3	15.4	14	5.0	1948	30.3	6.08.1973	6.4	3.08.1965	
Arkona	42	1022.0	stark bew.	NNW	11	15.1	12.0	15.0	14.7	14.1	13	10	1951	31.1	1.08.1983	8.5	7.08.1987	
Norderney	16	1023.2	stark bew.	SSE	9	14.3	11.2	17.1	15.4	13.3	9	2.1	0.0	1947	33.0	4.08.1994	9.6	7.08.1987
Bremenhaven	11	1023.2	leicht bew.	SSW	2	14.8	10.2	18.7	16.4	14.3	12	1.9	1949	35.8	9.08.1992	8.5	9.08.1962	
Cuxhaven	12	1022.9	leicht bew.	W	8	15.0	9.7	18.5	16.0	13.8	10	4.2	1946	36.3	9.08.1992	8.5	5.08.1962	
Hamburg/Flugh.	15	1022.8	stark bew.	ESE	2	14.1	11.9	20.6	16.3	13.2	12	0.7	0.3	1891	37.3	9.08.1992	5.3	10.08.1965
Lübeck	15	1022.6	stark bew.	NW	2	13.8	12.9	20.2	15.6	12.4	11	1.7	0.6	1890	38.0	9.08.1992	5.4	5.08.1996
Boltenhagen	17	1022.8	wolkig	NW	9	14.5	13.0	17.6	15.8	13.3	11	3.3	4	1951	36.6	9.08.1992	5.9	10.08.1965
Schwerrn	68	1022.5	stark bew.	N	4	14.2	12.8	18.7	15.8	13.6	12	3.3	3	1946	36.9	9.08.1992	4.9	7.08.1987
Wernemünde	10	1021.8	wolkig	NW	8	15.5	13.9	15.5	14.7	13.2	12	0.1	4	1951	36.9	9.08.1992	7.1	7.08.1987
Teterow	50	1022.5	wolkig	NW	8	14.3	13.4	15.8	14.6	12.8	11	7	5	1947	38.7	9.08.1992	6.7	7.08.1987
Barth	7	1021.7	stark bew.	WNW	4	14.3	13.4	15.8	14.6	12.8	11	7	5	1967	34.9	5.08.1994	6.8	5.08.1996
Greifswald	6	1021.7	wolkig	WNW	8	14.7	13.0	16.1	15.0	13.8	12	7	5	1951	36.5	1.08.1994	6.5	2.08.1976
Ueckermünde	7	1021.5	wolkig	NNW	15	16.4	13.4	17.9	16.7	15.4	14	5	1951	38.0	1.08.1994	6.5	1.08.1965	
Emoen	5	1022.9	stark bew.	SSE	4	12.4	11.7	18.2	14.5	10.5	7	0.9	0.0	1947	33.3	4.08.1994	4.4	10.08.1965
Oleoburg	20	1023.2	leicht bew.	SE	2	15.2	12.2	19.0	15.4	12.4	10	1.3	1990	37.6	9.08.1992	4.7	7.08.1987	
Bremen/Flugh.	5	1023.3	leicht bew.	ENE	5	14.8	10.7	19.9	16.6	13.9	13	1.5	1947	38.0	9.08.1992	5.6	10.08.1956	
Soitze	78	1023.4	wolkig	NNW	2	13.6	12.5	20.2	16.3	13.2	13	1.1	0.1	1951	37.3	9.08.1992	6.4	10.08.1965
Boizenburg	46	1023.4	stark bew.	W	8	14.3	13.4	19.4	15.6	14.0	14	1.3	4	1955	37.6	9.08.1992	5.2	5.08.1957
Lüchow	18	1022.7	stark bew.	N	4	14.7	14.7	19.7	16.0	14.0	14	1.2	0.5	1955	37.6	9.08.1992	5.2	5.08.1957
Seehausen/Altm.	23	1022.8	stark bew.	WNW	8	14.4	13.5	18.9	15.2	13.5	12	0.9	0.2	1951	36.5	1.08.1994	6.5	5.08.1996
Mernitz	85	1022.5	stark bew.	NNW	2	14.6	12.4	17.6	14.2	13.1	11	0.6	3	1958	35.0	1.08.1994	5.6	7.08.1987
Neuruppin	39	1021.9	leicht bew.	NNW	11	14.8	13.4	16.9	15.3	13.8	13	0.1	3	1951	36.5	1.08.1994	6.5	5.08.1996
Neubrandenburg	80	1021.8	wolkig	NW	9	13.8	13.8	15.5	14.5	13.0	13	0.1	9	1951	37.6	9.08.1992	6.0	7.08.1987
Angermünde	55	1021.2	wolkig	NW	15	14.8	13.9	20.0	15.8	13.8	13	0.6	0.1	1951	37.6	9.08.1992	6.0	7.08.1987
Lingen	26	1023.1	wolkenlos	ESE	2	12.4	12.0	20.7	16.8	11.3	10	4.2	1951	34.1	4.08.1994	6.5	8.08.1953	
Münst.-Osn./Flugh.	53	1023.2	wolkenlos	ESE	4	13.0	12.6	21.2	17.2	10.8	9	2.9	1952	35.3	4.08.1990	7.1	9.08.1965	
Osnabrück	97	1023.4	wolkenlos	SE	2	13.1	12.2	20.6	17.1	11.1	9	1.3	0.0	1952	35.8	9.08.1992	4.5	9.08.1953
Diepholz	43	1023.3	wolkig	ESE	5	13.6	12.3	19.8	16.2	13.0	11	1.3	0.0	1935	36.5	9.08.1992	5.1	4.08.1935
Bad Salzungen	139	1023.3	Nebel	SE	2	12.9	12.2	19.2	15.9	11.9	11	0.3	0.0	1936	37.4	9.08.1992	5.6	2.08.1947
Hannover/Flugh.	59	1023.2	stark bew.	WNW	8	13.3	12.6	19.5	16.1	12.8	12	0.4	0.9	1947	36.4	5.08.1994	4.3	3.08.1902
Braunschweig	88	1023.4	bedeckt	WSW	5	14.9	14.8	18.0	15.7	14.6	14	0.7	1947	36.4	5.08.1994	4.3	3.08.1902	
Gardelegen	48	1022.7	stark bew.	still	14	14.6	13.6	18.8	16.0	13.9	14	0.5	0.0	1947	37.9	9.08.1992	4.5	7.08.1987
Magdeburg	85	1023.0	wolkig	WNW	2	14.7	13.3	19.0	16.1	13.6	13	1.1	0.0	1893	38.6	9.08.1992	5.4	7.08.1987
Potsdam	100	1022.3	wolkig	WNW	11	13.9	13.1	20.6	16.2	13.6	13	2.2	0.0	1876	37.2	1.08.1994	6.8	6.08.1886
Berlin-Temp.	49	1021.9	leicht bew.	NW	9	15.3	13.6	21.4	16.6	14.1	14	7.6	0.0	1947	38.5	9.08.1992	5.6	7.08.1987
Lindenberg	104	1021.6	stark bew.	NNW	5	14.3	14.2	24.8	18.8	13.9	14	7.6	0.0	1947	38.5	9.08.1992	5.6	7.08.1987
Manschnow	16	1020.9	stark bew.	WNW	13	15.0	14.5	26.4	19.5	14.9	15	5.8	3	1969	36.0	4.08.1994	7.3	6.08.1987
Düsseldorf/Flugh.	41	1023.3	wolkenlos	N	2	13.4	12.5	21.5	17.5	12.3	10	2.7	0.0	1947	36.3	4.08.1994	5.8	3.08.1996
Bocholt	24	1022.9	wolkenlos	E	2	11.3	10.8	21.2	16.7	9.6	8	6.2	1935	35.2	4.08.1994	6.8	6.08.1987	
Essen	161	1023.5	wolkenlos	still	14	14.0	13.4	19.3	16.1	13.1	12	1.7	0.4	1951	36.3	4.08.1994	6.8	6.08.1987
Lüdenscheid	392	1023.7	wolkig	E	2	12.5	12.1	16.0	13.8	11.4	10	0.5	1955	30.3	5.08.1994	3.4	1.08.1965	
Kahier Asten	859	-	bedeckt	ENE	9	10.4	10.3	12.4	10.8	9.5	9	4	1951	36.2	9.08.1992	4.8	7.08.1987	
Bad Lippspringe	158	1023.5	stark bew.	ESE	4	13.6	13.3	18.2	15.4	13.0	12	0.3	3	1951	35.5	5.08.1994	4.4	7.08.1987
Kassel	233	1023.2	stark bew.	still	14	14.2	13.9	17.0	14.8	13.7	13	2	1947	37.9	9.08.1992	3.6	9.08.1953	
Göttingen	171	1023.4	Regen	S	5	14.4	14.1	16.6	15.0	13.6	13	0.8	1947	37.9	9.08.1992	3.9	7.08.1987	
Leinefelde	356	1023.5	Regen	WSW	2	13.3	12.9	15.7	14.1	12.8	12	0.2	1956	34.7	9.08.1992	3.6	7.08.1987	
Braunlage	610	1023.2	Regen	W	5	12.1	11.7	15.0	12.8	11.4	11	0.1	0.2	1956	32.8	9.08.1992	1.0	6.08.1987
Brocken	1153	-	Regen	S	5	8.1	8.0	9.4	8.9	8.0	9	5	1951	27.9	9.08.1992	4.2	7.08.1987	
Artern	166	1023.5	bedeckt	W	5	15.2	13.0	20.0	16.8	14.3	13	2.4	0.0	1951	37.0	9.08.1992	6.1	7.08.1987
Leipzig/Flugh.	149	1023.0	stark bew.	NW	11	14.6	13.6	20.2	17.4	14.1	14	0.5	0.1	1951	38.5	9.08.1992	5.8	7.08.1987
Wittenberg	106	1022.3	bedeckt	NNW	4	15.3	12.7	20.4	17.1	13.9	14	4.0	0.0	1951	38.5	9.08.1992	5.8	7.08.1987
Oschetz	152	1022.6	stark bew.	NNW	9	14.5	14.0	21.8	17.6	14.1	14	6.1	9	1917	36.9	1.08.1994	6.8	7.08.1987
Dresden/Flugh.	232	1022.0	stark bew.	NW	9	14.2	14.0	22.7	18.0	14.1	14	10.3	77	1951	38.5	9.08.1992	5.0	7.08.1987
Döberlug-Kir.	100	1022.2	bedeckt	WNW	11	14.7	13.7	22.7	18.8	14.5	14	9.4	6	1951	38.4	9.08.1992	5.8	7.08.1987
Cottbus	70	1021.4	bedeckt	NW	8	15.1	14.1	25.1	19.9	14.9	15	12.0	13	1951	35.5	1.08.1994	4.3	7.08.1987
Görlitz	238	1020.2	bedeckt	NW	8	14.4	13.2	27.1	20.6	14.4	13	12.0	5	1891	36.3	4.08.1994	7.3	3.08.1908
Aachen	205	1023.3	wolkenlos	S	4	12.7	12.7</											