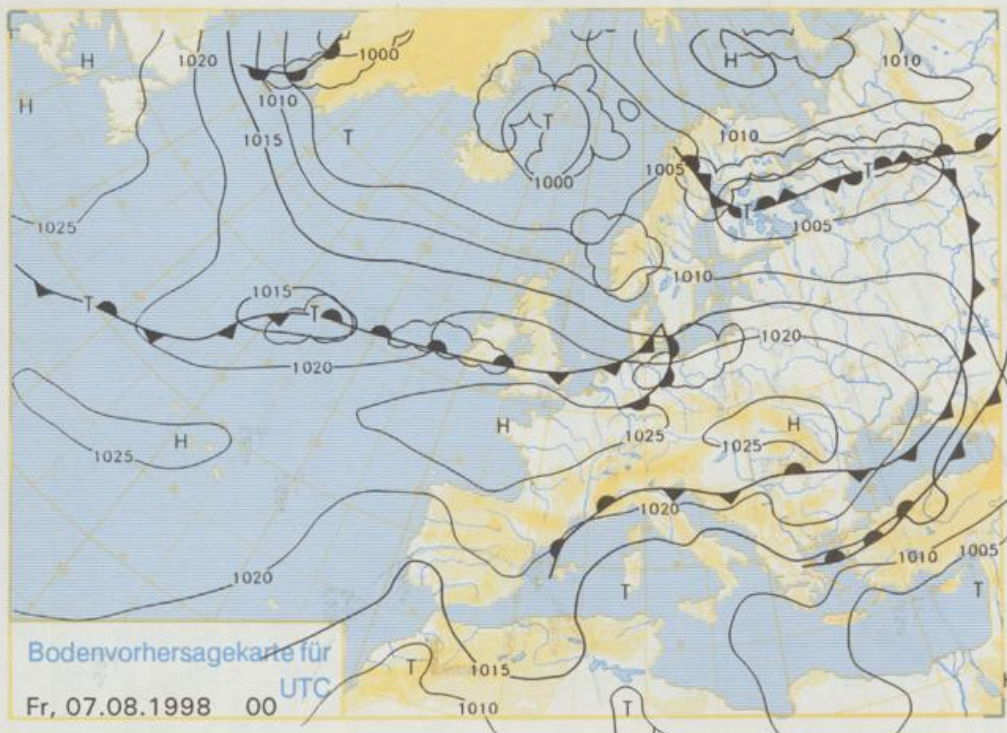


Bodenvorhersagekarte für
Do, 06.08.1998 00 UTC

Stereographische Projektion 1 : 60 000 000 60°N



Bodenvorhersagekarte für
Fr, 07.08.1998 00 UTC

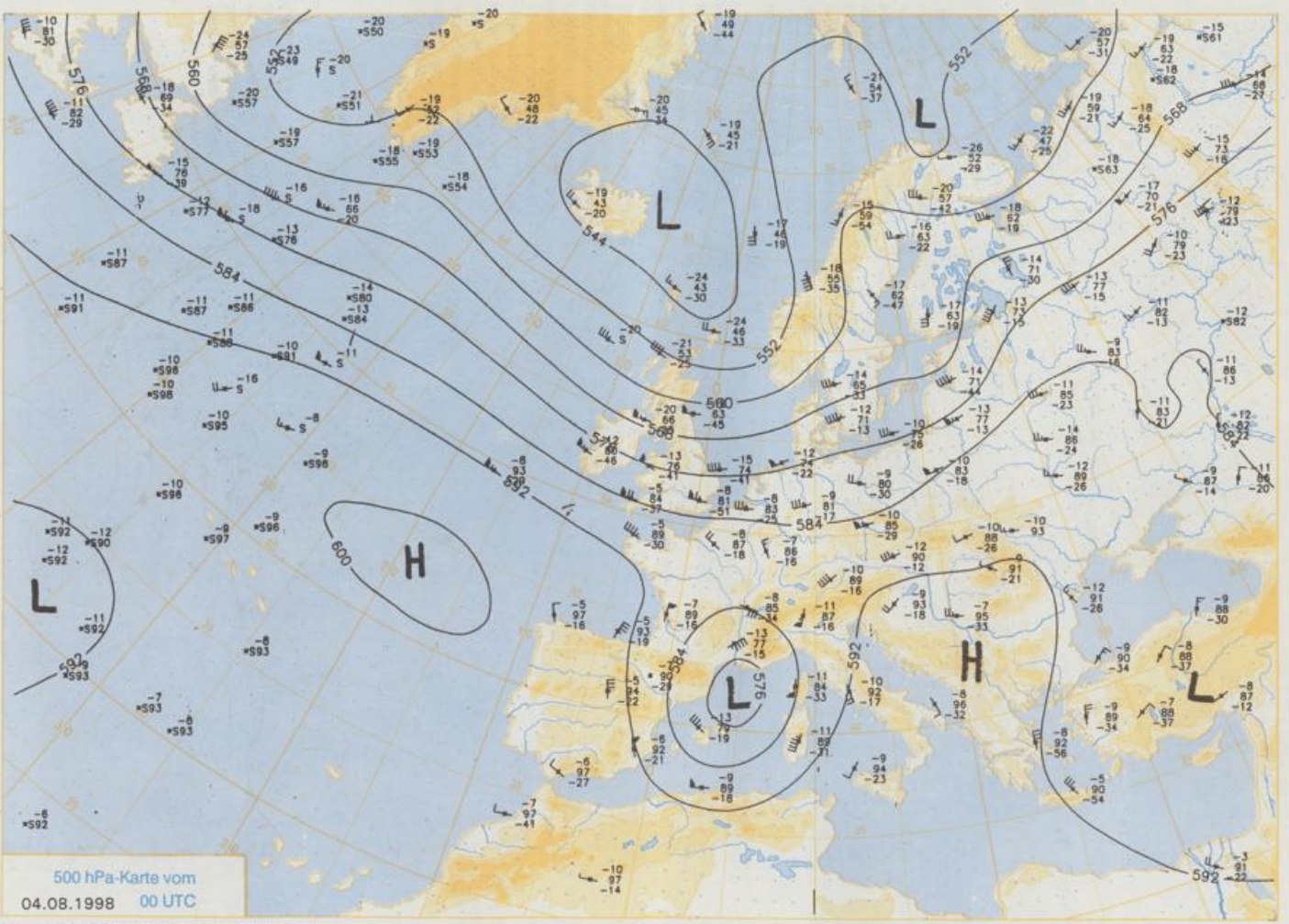
Deutschland-Vorhersage für Donnerstag, 06.08.98

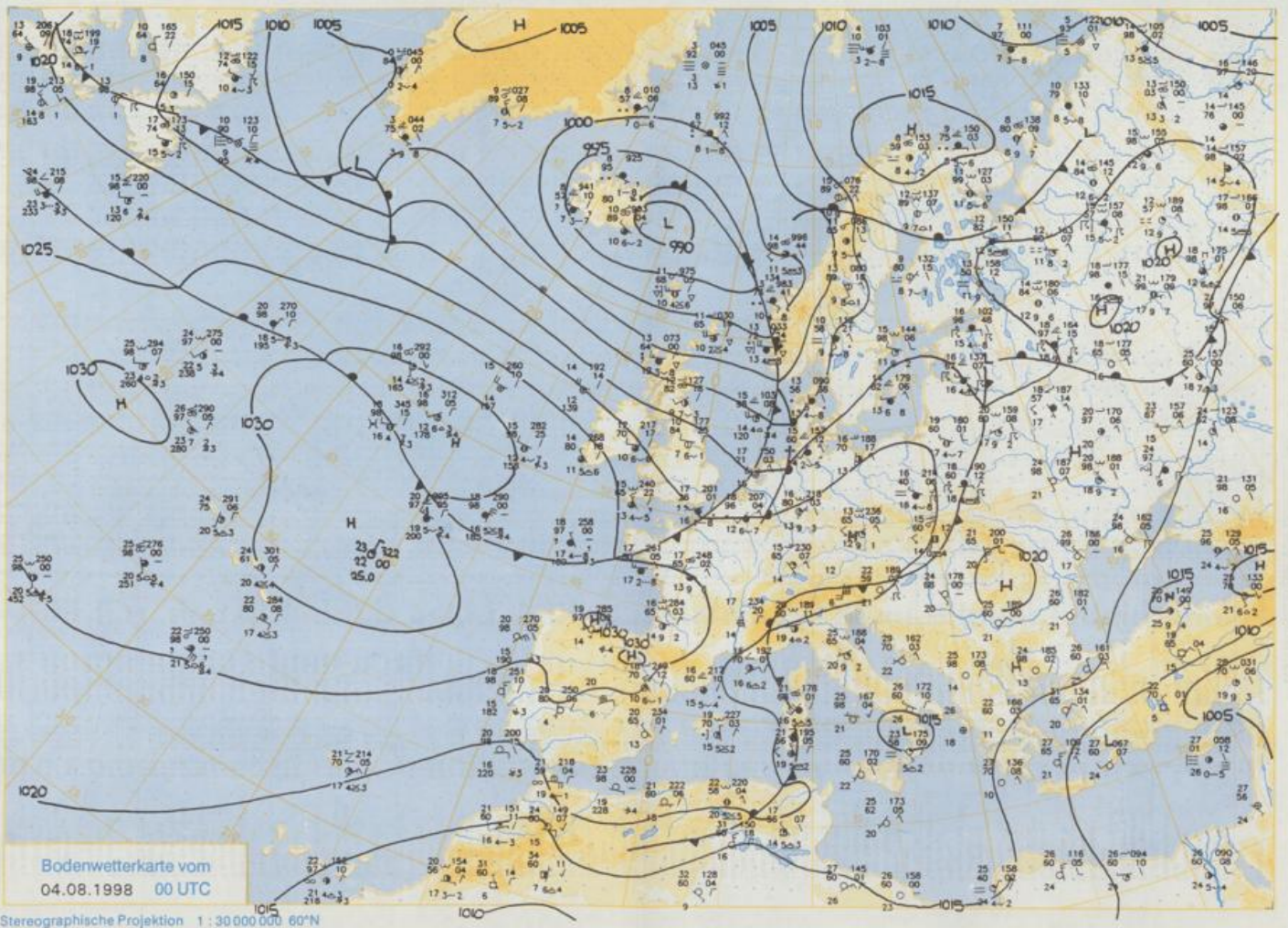
Deutschland liegt im Bereich des sich etwas abschwächenden Keils des atlantischen Hochs. An seiner Nordflanke zieht eine Welle nach Osten. Ihre Warmfront streift den Norden des Vorhersagegebiets. Im Süden können Wolkenfelder des kräftigen Höhentiefs über Sardinien bis über die Alpen ausgreifen.

Im Norden ist der Himmel zeitweise stärker bewölkt, es kommt aber kaum zu Niederschlag. In den anderen Gebieten überwiegt heiteres Wetter. Nur im Alpenvorland können auch vorübergehend dichtere Wolkenfelder auftreten. Nach Frühtemperaturen zwischen 9 und 13°C steigen die Tageshöchsttemperaturen auf 19 bis 27°C, in Südwestdeutschland werden örtlich auch 30°C erreicht. Der Wind weht allgemein nur schwach, an der Küste auch mäßig. Im Norden kommt er aus Westen, im Süden aus Osten.

Weitere Aussichten für Freitag, 07.08.98

Im Norden vorübergehend wolkig, aber kaum Niederschlag, im Alpenbereich anfangs noch Restbewölkung, sonst heiter oder sonnig, hochsommerlich warm.





Wettermeldungen von Dienstag, dem 4. August 1998 06 UTC

Station	Bar.-höhe (m)	Luftdr. red.NN (hPa)	Wetter	Wind	Deutschland					Sonne Vort. Std.	RR 24h mm	Schnee höhe cm	Extremwerte der Lufttemperatur in der Dekade vom 1.08. bis 10.08.					
					km/h	Luft 2 m	Temperaturen (Grad C)		Nacht 5 m				Tmin	Datum	Tmax	Datum		
							Tau-	Max									Mittel	Min
Heigoland	8	1014.0	stark bew.	W	31	16.4	15.3	19.2	17.1	15.7	15	5.4	8	1952	28.1	10.08.1975	11.0	2.08.1964
List / Sylt	29	1012.7	stark bew.	W	30	15.9	14.5	18.8	16.4	14.9	14	1.8	5	1937	32.5	10.08.1975	9.8	7.08.1987
Leck	17	1013.1	Sprühregen	W	13	16.4	15.1	19.5	15.9	15.1	15	2.6	10	1974	33.9	10.08.1975	5.1	3.08.1981
Husum	37	1013.1	Regen	W	17	16.3	16.0	20.5	16.7	14.9	15	5.5	14					
Schleswig	48	1013.4	Regen	SW	15	16.1	15.4	20.7	17.1	14.8	15	2.8	12	1947	32.3	1.08.1948	6.4	10.08.1965
Kiel	31	1013.8	Sprühregen	SSW	17	15.2	14.2	22.7	19.2	11.7	15	9.5	3	1940	35.0	9.08.1992	6.3	2.08.1981
Westermüldf.	8	1013.4	stark bew.	SW	26	16.6	14.6	20.0	16.6	15.5	15	9.3	1	1948	30.3	6.08.1973	6.4	3.08.1965
Arkona	42	1014.6	stark bew.	SSW	26	15.5	14.7	19.1	16.2	15.0	14	6.6	2	1951	31.1	1.08.1983	8.5	7.08.1987
Norderney	16	1015.5	Regen	WNW	30	16.6	15.0	20.9	17.4	15.6	15	5.6	6	1947	33.0	4.08.1994	9.6	7.08.1987
Bremerhaven	11	1015.1	Regen	SW	30	16.7	15.8	22.2	19.5	16.4	16	9.7	1	1949	35.8	9.08.1992	8.5	9.08.1962
Cuxhaven	12	1014.5	Sprühregen	WSW	21	16.3	15.2	22.2	18.8	16.0	15	10.0	3	1946	36.3	9.08.1992	8.5	5.08.1962
Hamburg/Flugh.	15	1015.1	stark bew.	WSW	18	17.4	13.5	22.7	19.2	16.5	15	8.0	0.3	1891	37.3	9.08.1992	5.3	10.08.1965
Lübeck	15	1014.5	bedeckt	SW	18	17.1	13.8	23.8	18.0	16.3	15	6.6	0.1	1890	38.0	9.08.1992	5.4	5.08.1996
Boltenhagen	17	1014.5	bedeckt	SSW	18	16.6	14.6	19.4	17.2	15.7	15	5.2	1	1951	36.6	9.08.1992	5.9	10.08.1965
Schwerin	68	1015.0	bedeckt	SSW	13	16.4	14.2	21.9	17.7	15.9	15	6.2	0.3	1946	36.9	9.08.1992	4.9	7.08.1987
Warnemünde	10	1014.0	bedeckt	SSW	13	16.6	14.3	20.3	17.7	16.1	15	5.2	1	1951	36.9	9.08.1992	7.1	7.08.1987
Teterow	50	1015.6	X	S	17	16.1	15.3	22.7	16.6	15.1	13	5.5	0.8	1947	38.7	9.08.1992	6.7	7.08.1987
Barth	7	1014.0	bedeckt	SSW	8	16.2	14.4	20.5	16.3	15.2	14	3.7	2	1967	34.9	5.08.1994	6.8	5.08.1996
Greifswald	6	1015.5	bedeckt	S	15	16.0	14.4	20.1	16.1	15.3	12	4.3	0.8	1951	36.5	1.08.1994	6.5	2.08.1976
Ueckermünde	7	1017.2	bedeckt	S	13	16.5	12.9	19.4	16.7	14.4	12	3.7	0.0	1951	38.0	1.08.1994	6.5	1.08.1965
Emden	5	1015.2	stark bew.	W	11	16.5	16.2	22.3	17.9	15.5	15	6.6	3	1947	33.3	4.08.1994	4.4	10.08.1965
Oldenburg	20	1016.1	Sprühregen	W	13	15.9	15.3	23.0	19.8	15.9	15	9.8	0.0					
Bremen/Flugh.	5	1016.1	stark bew.	SW	18	16.3	14.6	23.2	18.7	16.2	15	8.9	0.0	1890	37.6	9.08.1992	4.7	7.08.1987
Soitau	78	1016.6	bedeckt	WSW	17	17.0	13.7	23.9	18.4	16.9	16	6.8	0.1	1947	38.0	9.08.1992	5.6	10.08.1956
Boizenburg	46	1015.9	bedeckt	SW	17	17.2	13.7	22.5	17.6	16.0	15	4.8	0.7	1951	37.3	9.08.1992	6.4	10.08.1965
Lüchow	18	1016.5	Regen	SW	15	18.0	14.8	22.7	18.1	16.4	14	4.8	0.0	1955	37.6	9.08.1992	5.2	5.08.1957
Seehausen/Altm.	23	1017.0	bedeckt	SSW	17	18.3	13.2	23.0	18.0	16.8	16	4.5	0.0					
Marnitz	85	1016.2	bedeckt	SSW	15	17.3	13.5	21.8	17.6	16.3	12	4.0	0.0	1951	36.5	1.08.1994	6.5	5.08.1996
Neuruppin	39	1017.3	stark bew.	SSW	8	17.1	14.1	22.2	18.0	15.9	13	7.4	0.0	1958	35.0	1.08.1994	5.6	7.08.1987
Neubrandenburg	80	1016.6	Regen	SSW	15	16.5	14.4	21.2	17.4	16.1	15	6.7	0.1					
Angermünde	55	1017.7	stark bew.	S	8	16.5	14.0	21.7	17.2	14.5	12	4.2	0.0	1951	37.6	9.08.1992	6.0	7.08.1987
Lingen	26	1016.8	bedeckt	SW	11	16.0	15.3	23.6	19.4	15.5	15	9.2	0.6	1951	34.1	4.08.1994	6.5	8.08.1953
Münst.-Osn./Flugh.	53	1017.8	Regen	SW	15	17.1	13.9	25.0	19.5	16.3	15	8.3	0.0					
Osnabrück	97	1017.7	stark bew.	SW	13	16.4	13.9	23.5	19.0	15.5	15	9.0	0.1	1952	35.3	4.08.1990	7.1	9.08.1965
Diapholz	43	1016.8	Regen	SW	17	15.5	14.8	23.6	18.4	15.5	15	8.5	0.0	1952	35.8	9.08.1992	4.5	9.08.1953
Bad Salzungen	139	1018.1	bedeckt	SW	13	16.3	13.6	22.9	17.8	16.2	16	6.0	0.0	1935	36.5	9.08.1992	5.1	4.08.1935
Hannover/Flugh.	59	1017.2	bedeckt	WSW	15	17.7	13.5	23.5	18.4	17.7	15	7.5	0.0	1936	37.4	9.08.1992	5.6	2.08.1947
Braunschweig	88	1017.6	stark bew.	SW	15	17.9	13.3	22.7	17.7	15.8	14	5.0	0.0	1891	38.2	9.08.1992	5.9	3.08.1902
Gardelegen	48	1017.0	stark bew.	SSW	17	18.6	12.7	23.4	18.0	16.2	15	5.5	0.0	1947	36.4	5.08.1994	4.3	9.08.1995
Magdeburg	85	1018.3	stark bew.	S	9	17.1	13.4	22.0	17.5	15.5	14	2.4	0.1	1947	37.9	9.08.1992	4.5	7.08.1987
Potsdam	100	1018.6	Regen	SSW	17	16.2	13.6	23.5	17.8	14.7	13	3.3	0.0	1893	38.6	9.08.1992	5.4	7.08.1987
Berlin-Temp.	49	1018.3	Regen	SSW	13	16.0	13.5	22.5	18.7	15.0	13	3.1		1876	37.2	1.08.1994	6.8	6.08.1886
Lindenberg	104	1019.5	wolkig	S	11	14.3	13.2	21.6	17.2	12.8	12	3.0	0.0	1947	38.5	9.08.1992	5.6	7.08.1987
Manschnow	16	1018.4	stark bew.	S	15	15.2	14.1	22.3	16.6	12.9	11	1.9						
Düsseldorf/Flugh.	41	1018.9	stark bew.	SW	18	17.1	14.3	24.1	19.7	16.4	15	10.3	0.7	1969	36.0	4.08.1994	7.3	6.08.1987
Bocholt	24	1017.6	Regen	WSW	18	16.6	14.5	24.1	19.4	16.4	16	11.7	0.1	1947	36.3	4.08.1994	5.8	3.08.1996
Essen	161	1019.1	stark bew.	SSW	17	15.7	14.3	23.5	19.5	15.0	15	9.2	1	1935	35.2	4.08.1994	6.8	6.08.1987
Lüdenscheid	392	1019.6	Regen	WSW	17	14.2	12.9	21.8	16.6	13.7	13	8.5	0.4					
Kahler Asten	859	-	stark bew.	WSW	28	11.7	10.6	17.5	13.4	11.1	10	3.8	0.0	1955	30.3	5.08.1994	3.4	1.08.1965
Bad Lippspringe	158	1018.8	bedeckt	SW	13	16.0	13.8	22.7	17.2	15.9	14	6.3	0.0	1951	36.2	9.08.1992	4.8	7.08.1987
Kassel	233	1019.5	Regen	SSW	18	14.4	13.6	22.6	17.0	14.0	12	6.1	1	1951	35.5	5.08.1994	4.4	7.08.1987
Göttingen	171	1019.6	Regen	SSW	15	16.0	13.5	23.7	16.4	13.4	11	6.4	0.0	1947	37.9	9.08.1992	3.6	9.08.1953
Leinafelde	356	1019.6	stark bew.	SW	13	15.2	12.5	21.4	15.9	14.2	10	3.8	1	1957	34.7	9.08.1992	3.9	7.08.1987
Braunlage	610	1018.8	Sprühregen	WSW	15	13.4	11.4	18.8	13.5	11.7	9	3.9	0.8	1936	32.8	9.08.1992	3.6	7.08.1987
Brocken	1153	-	in Wolken	WSW	59	10.0	8.8	13.2	10.7	10.0	10	3.6	0.9	1951	27.9	9.08.1992	1.0	6.08.1987
Artern	166	1019.8	stark bew.	SW	13	15.4	12.5	23.0	18.0	14.0	12	1.6	0.0	1954	37.4	9.08.1992	4.2	7.08.1987
Leipzig/Flugh.	149	1020.2	stark bew.	S	11	15.7	13.4	21.4	17.3	13.4	12	3.8		1951	37.0	9.08.1992	6.1	7.08.1987
Wittenberg	106	1019.0	stark bew.	S	4	14.6	13.8	23.4	17.6	12.7	11	4.0	0.0	1951	38.5	9.08.1992	5.8	7.08.1987
Oschatz	152	1020.5	leicht bew.	SW	15	16.2	14.3	20.0	16.0	12.7	11	2.2		1917	36.9	1.08.1994	6.8	7.08.1987
Dresden/Flugh.	232	1021.0	leicht bew.	S	11	15.1	14.0	18.6	15.6	11.9	11	0.7	0.0	1951	38.5	9.08.1992	5.0	7.08.1987
Döberitz-Kir.	100	1020.4	leicht bew.	SSW	15	14.5	13.5	20.6	16.6	12.3	9	2.8		1951	38.4	9.08.1992	5.8	7.08.1987
Cottbus	70	1020.0	leicht bew.	SSW	8	15.9	14.8	20.6	16.8	13.2	10	1.8		1951	35.5	1.08.1994	4.3	7.08.1987
Görlitz	238	1020.2	leicht bew.	SW	4	14.0	12.4	16.9	14.8	10.8	9	0.3	0.1					
Aachen	205	1019.6	Regen															