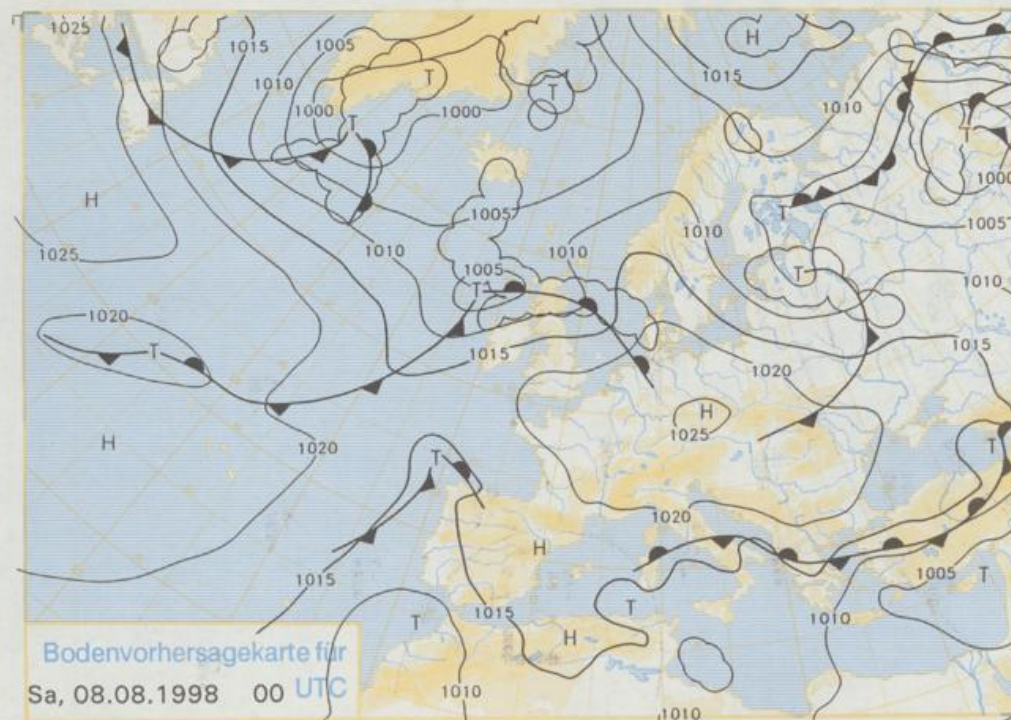


Stereographische Projektion 1 : 60 000 000 60°N



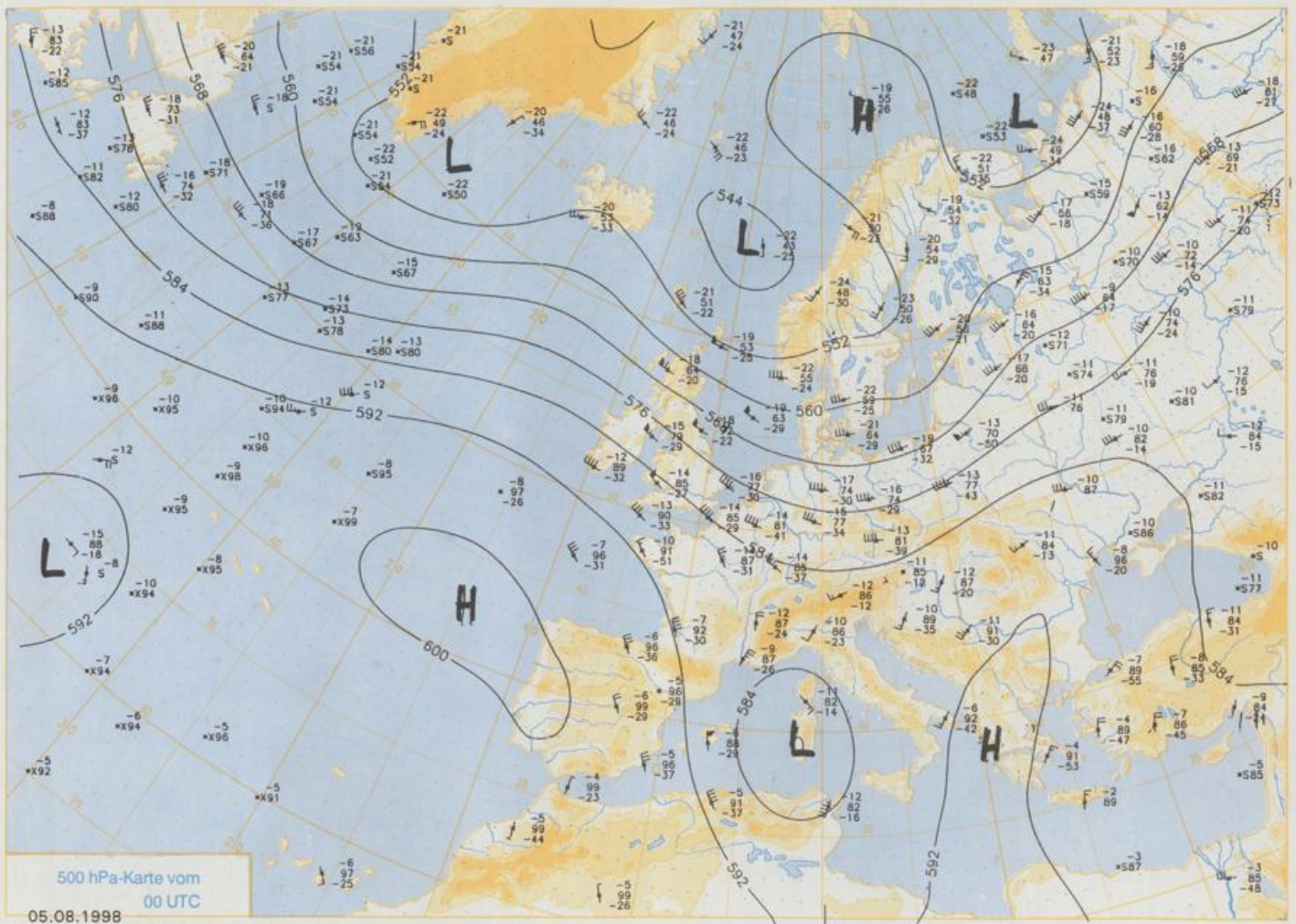
Deutschland-Vorhersage für Freitag, den 7.8.98

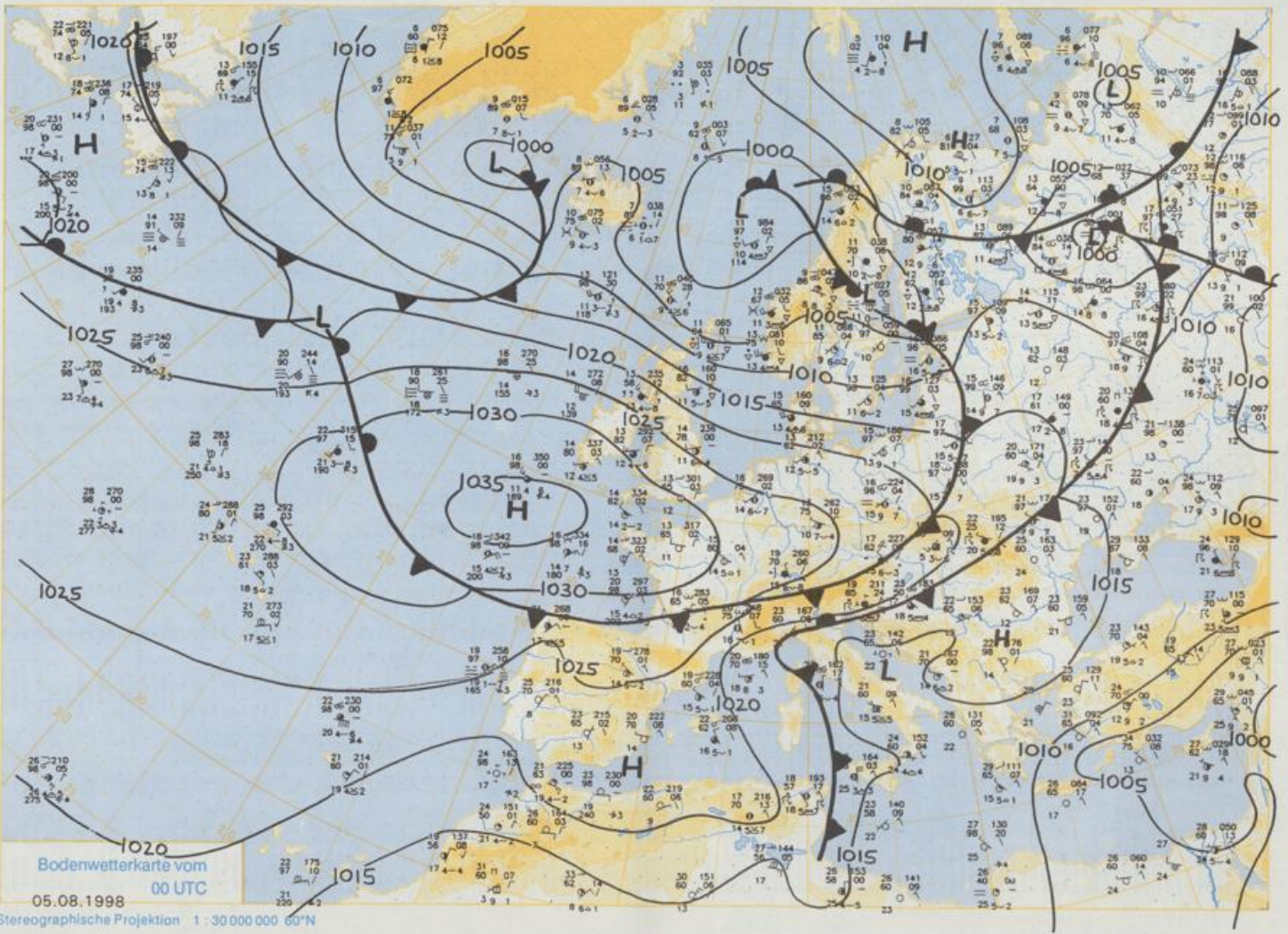
Ein Tief über Südschweden zieht zum Baltikum. Seine Kaltfront überquert die nördlichen Teile Deutschlands und führt noch einmal feuchte und kühle Luft heran. In den anderen Bereichen setzt sich Hochdruckeinfluss durch. Die Warmfront eines zum Seegebiet westlich von Schottland ziehenden Tiefs streift nur noch unser Küstengebiet.

In der Nordhälfte ist es zunächst wolkeig, in Schleswig-Holstein und im Küstenbereich fällt zeitweise auch etwas Regen. Erst am Nachmittag zeigt sich wieder die Sonne. Südlich der Mainlinie dagegen ist es nach Auflösung von Frühnebeln sonnig. Die Frühtemperaturen liegen zwischen 11°C im Südosten und 15°C im Norden, am Tage werden in der Nordhälfte 18 bis 23°C, im Süden 25 bis 30°C erreicht. Im Norden weht ein mäßiger Westwind, im Süden bleibt es wind-schwach.

Weitere Aussichten für Samstag, den 8.8.98

Im Norden anfangs noch wolkeig, später wie in den anderen Regionen Übergang zu sonnigem Wetter. Im Norden Temperaturanstieg auf 22 bis 27°C, im Süden auf 29 bis 33°C.





Stereographische Projektion 1 : 30 000 000 60°N

Wettermeldungen von Mittwoch, dem 5. August 1998 06 UTC

Station	Bar.- höhe (m)	Luftdr. red.NN (hPa)	Wetter	Wind km/h	Deutschland							Sonne Vort. Std.	RR 24h mm	Schnee höhe cm	Extremwerte der Lufttemperatur in der Dekade vom 1.08. bis 10.08.			
					Temperatur (Grad C)		Temperatur (Grad C)		Temperatur (Grad C)		Temperatur (Grad C)				Tmax Datum	Tmin Datum		
					Tau- punkt	Max Vortag	Mittel	Min	Nacht 2 m	5 cm	Tmax Datum						Tmin Datum	
Helgoland	8	1020.3	stark bew.	W	46	16.5	13.7	17.8	16.3	15.2	15	10.4	0.0	1952	28.1	10.08.1975	11.0	2.08.1964
List / Sylt	29	1018.5	stark bew.	W	30	15.9	12.7	17.8	15.6	14.7	14	7.2	0.1	1937	32.5	10.08.1975	9.8	7.08.1987
Leck	17	1019.6	wolkig	W	18	15.6	12.4	19.2	16.2	14.2	13	8.8	3	1974	33.9	10.08.1975	5.1	3.08.1981
Husum	37	1019.7	stark bew.	W	24	15.2	12.9	18.9	16.4	14.3	13	9.9	0.3					
Schleswig	48	1019.8	wolkig	WSW	17	15.2	12.9	20.3	16.4	13.3	12	6.5	2	1947	32.3	1.08.1948	6.4	10.08.1965
Kiel	31	1019.8	wolkig	SW	15	15.7	14.5	19.9	16.2	13.3	12	7.7	2	1940	35.0	9.08.1992	6.3	2.08.1981
Westermarkdf.	8	1019.0	wolkig	WSW	35	15.2	13.8	19.5	17.0	14.8	14	6.3	2	1948	30.3	6.08.1973	6.4	3.08.1965
Arkona	42	1019.1	Schauer	WSW	31	14.8	12.7	16.7	16.1	13.8	13	4.7	3	1951	31.1	1.08.1983	8.5	7.08.1987
Norderney	16	1021.9	stark bew.	W	42	16.7	13.7	17.9	16.6	15.7	15	6.3	0.7	1947	33.0	4.08.1994	9.6	7.08.1987
Bremerhaven	11	1021.9	stark bew.	WSW	28	15.8	14.1	19.0	16.6	14.5	14	4.8	1	1949	35.8	9.08.1992	8.5	9.08.1962
Cuxhaven	12	1021.1	stark bew.	W	21	15.8	13.6	18.4	16.7	15.2	14	8.9	4	1946	36.3	9.08.1992	8.5	5.08.1962
Hamburg/Flugh.	15	1021.7	stark bew.	WSW	15	14.9	12.9	20.0	16.9	12.5	11	4.6	1	1891	37.3	9.08.1992	5.3	10.08.1965
Lübeck	15	1020.8	leicht bew.	WSW	18	13.9	13.1	21.8	16.4	12.0	10	5.9	3	1890	38.0	9.08.1992	5.4	5.08.1996
Boltenhagen	17	1020.6	wolkig	SW	21	13.2	12.3	20.6	16.3	12.5	12	7.1	2	1951	36.6	9.08.1992	4.9	10.08.1965
Schwier	68	1021.3	stark bew.	SW	18	12.4	11.1	20.1	15.6	11.2	10	4.2	2	1946	36.9	9.08.1992	4.9	7.08.1987
Warnemünde	10	1019.6	Regen	WSW	18	14.1	11.7	20.1	17.2	13.3	13	5.7	0.8	1951	36.9	9.08.1992	4.9	7.08.1987
Teterow	50	1021.2	stark bew.	SW	21	13.3	12.1	20.4	16.2	11.9	11	6.8	0.8	1947	38.7	9.08.1992	6.7	7.08.1987
Barth	7	1019.3	wolkig	SW	17	13.5	11.7	19.6	16.6	12.7	12	6.0	4	1967	34.9	5.08.1994	6.8	5.08.1996
Greifswald	6	1020.4	wolkig	WSW	18	14.2	11.8	19.6	16.2	12.5	11	3.7	6	1951	36.5	1.08.1994	6.5	2.08.1976
Ueckerwünde	7	1021.8	leicht bew.	WSW	21	13.7	10.9	19.8	16.1	11.6	10	1.1	1	1951	38.0	1.08.1994	6.5	1.08.1965
Emden	5	1022.3	Regen	WSW	21	15.4	13.8	18.8	16.1	14.4	13	6.5	0.1	1947	33.3	4.08.1994	4.4	10.08.1965
Oldenburg	20	1022.5	stark bew.	WSW	15	16.0	12.9	20.6	16.8	13.6	12	6.9	0.8					
Bremen/Flugh.	5	1023.1	stark bew.	WSW	22	15.4	12.6	20.9	16.7	11.8	10	4.5	1	1890	37.6	9.08.1992	4.7	7.08.1987
Soitau	78	1023.5	stark bew.	WSW	15	13.8	11.7	20.4	16.1	11.4	10	4.7	5	1947	38.0	9.08.1992	5.6	10.08.1956
Boizenburg	46	1022.5	stark bew.	WSW	17	13.2	11.6	20.5	15.6	11.8	11	3.7	0.3	1951	37.3	9.08.1992	6.0	10.08.1965
Lüchow	18	1023.1	wolkig	SW	13	12.9	11.9	20.3	15.8	10.5	9	2.6	0.5	1955	37.6	9.08.1992	5.2	5.08.1957
Seehausen/Alt. m.	23	1023.6	leicht bew.	WSW	17	12.8	10.5	20.5	16.3	11.1	10	2.2	0.1					
Marnitz	85	1022.6	leicht bew.	SW	17	12.1	10.5	19.2	15.5	11.1	10	2.8	4	1951	36.5	1.08.1994	6.5	5.08.1996
Neuruppin	39	1023.4	leicht bew.	W	11	12.6	10.9	19.6	16.1	10.8	8	1.3	3	1958	35.0	1.08.1994	5.6	7.08.1987
Neubrandenburg	80	1021.9	leicht bew.	SW	21	13.1	12.1	20.0	15.8	11.4	10	1.0	0.7					
Angermünde	55	1022.9	leicht bew.	W	22	13.1	11.6	20.8	16.9	11.6	10	0.6	0.5	1951	37.6	9.08.1992	6.0	7.08.1987
Lingen	26	1024.3	stark bew.	SW	11	15.7	12.9	21.0	16.4	13.5	13	6.7	3	1951	34.1	4.08.1994	6.5	8.08.1953
Münst.-Osn./Flugh.	53	1025.4	stark bew.	WSW	15	15.1	11.8	22.4	17.3	12.6	11	6.3	1	1952	35.3	4.08.1990	7.1	9.08.1965
Osnabrück	97	1025.2	stark bew.	SW	13	14.3	11.5	21.3	16.2	12.7	11	5.5	2	1952	35.8	9.08.1992	4.5	9.08.1953
Diepholz	43	1024.1	stark bew.	SW	15	14.9	12.3	21.2	17.0	13.3	12	4.1	3	1935	36.5	9.08.1992	5.1	4.08.1935
Bad Salzungen	139	1025.5	stark bew.	SW	9	13.5	11.0	21.7	16.1	11.4	10	5.0	2	1936	37.4	9.08.1992	5.6	2.08.1947
Hannover/Flugh.	59	1024.2	stark bew.	SW	15	14.5	11.1	22.2	16.9	12.2	10	4.2	2	1891	38.2	9.08.1992	5.9	3.08.1902
Braunschweig	88	1024.6	leicht bew.	WSW	18	14.0	10.8	21.4	17.1	11.4	10	3.5	0.7	1947	36.4	5.08.1994	4.3	9.08.1995
Gardelegen	88	1024.1	leicht bew.	WSW	15	13.2	10.5	22.1	15.9	10.5	9	2.9	0.4	1947	37.9	9.08.1992	4.5	7.08.1987
Magsburg	85	1024.9	leicht bew.	WSW	15	13.5	9.9	22.2	16.5	11.7	9	3.3	0.0	1893	38.6	9.08.1992	5.4	7.08.1987
Potsdam	100	1024.5	wolkenlos	WSW	17	12.5	10.9	20.5	16.1	11.1	9	1.2	0.9	1876	37.2	1.08.1994	6.8	6.08.1886
Berlin-Temp.	49	1024.1	wolkenlos	W	15	14.1	11.0	21.7	17.5	12.8	10	1.6	0.2	1947	38.5	9.08.1992	5.6	7.08.1987
Lindenberg	104	1024.5	leicht bew.	W	15	13.0	11.1	22.6	17.8	10.5	8	2.5	0.1					
Manschnow	16	1023.1	wolkenlos	W	13	14.3	11.5	23.4	17.8	10.4	8	1.2	0.2					
Düsseldorf/Flugh.	41	1027.4	wolkig	SW	15	13.2	10.3	21.7	16.8	11.3	8	2.7	0.4	1969	36.0	4.08.1994	7.3	6.08.1987
Bocholt	24	1025.9	stark bew.	SW	11	14.6	12.3	21.5	16.5	13.0	12	3.9	0.3	1947	36.3	4.08.1994	5.8	3.08.1996
Essen	161	1027.4	stark bew.	SSW	17	12.9	10.3	20.5	16.2	11.8	10	2.9	0.6	1935	35.2	4.08.1994	6.8	6.08.1987
Lüdenscheid	392	1027.8	leicht bew.	W	11	11.0	9.9	18.7	13.9	8.2	6	3.3	3					
Kahler Asten	859	-	leicht bew.	W	21	8.4	8.2	14.6	10.9	7.2	1	2	0.8	1955	30.3	5.08.1994	3.4	1.08.1965
Bad Lipspringe	158	1026.3	stark bew.	SW	5	13.5	11.4	21.1	15.8	10.6	9	3.6	0.8	1951	36.2	9.08.1992	4.8	7.08.1987
Kassel	233	1026.9	wolkig	SSE	9	10.9	9.6	22.0	16.5	10.3	7	3.6	0.0	1951	35.5	5.08.1994	4.4	7.08.1987
Göttingen	171	1026.6	wolkig	SW	8	13.5	10.6	21.6	14.6	9.6	7	2.1	0.4	1947	37.9	9.08.1992	3.6	9.08.1953
Lainfelle	356	1026.7	wolkig	WSW	13	12.0	10.2	19.0	15.4	10.1	6	1.6	0.1	1957	34.7	9.08.1992	3.9	7.08.1987
Braunlage	610	1026.0	leicht bew.	WSW	9	8.8	9.0	15.8	11.8	8.6	6	0.5	2	1936	32.8	9.08.1992	3.6	7.08.1987
Brocken	1153	-	in Wolken	W	46	6.8	6.7	11.2	9.2	5.9	6	0.1	3	1951	27.9	9.08.1992	1.0	6.08.1987
Artern	186	1027.0	wolkenlos	SSW	2	11.0	8.7	21.9	17.6	10.3	8	2.7	0.7	1954	37.4	9.08.1992	4.2	7.08.1987
Leipzig/Flugh.	149	1026.6	wolkenlos	SW	13	12.9	10.2	23.4	18.3	11.0	9	2.7	2	1951	37.0	9.08.1992	6.1	7.08.1987
Wittenberg	106	1025.0	wolkenlos	WSW	9	13.4	10.3	22.4	18.3	10.5	8	2.9	0.3	1951	38.5	9.08.1992	5.8	7.08.1987
Oschetz	152	1026.5	leicht bew.	W	15	13.9	10.5	25.0	18.9	12.6	12	3.5	0.0					
Dresden/Flugh.	232	1026.2	wolkig	W	11	13.7	11.1	25.1	18.6	13.7	14	6.0	0.0	1917	36.9	1.08.1994	6.8	7.08.1987
Döpenug-Kir.	100	1025.7	wolkenlos	W	21	13.9	10.3	23.8	19.3	12.0	8	4.8	0.5	1951	38.5	9.08.1992	5.0	7.08.1987
Cottbus	70	1025.0	wolkenlos	W	11	14.2	12.7	25.4	19.1	11.6	9	5.9	0.2	1951	38.4	9.08.1992	5.8	7.08.1987
Görlitz	238	1024.4	leicht bew.	W	8	14.9	10.3	24.6	19.1	11.9	12	7.0	0.0	1951	35.5	1.08.1994	4.3	7.08.1987
Aachen</																		