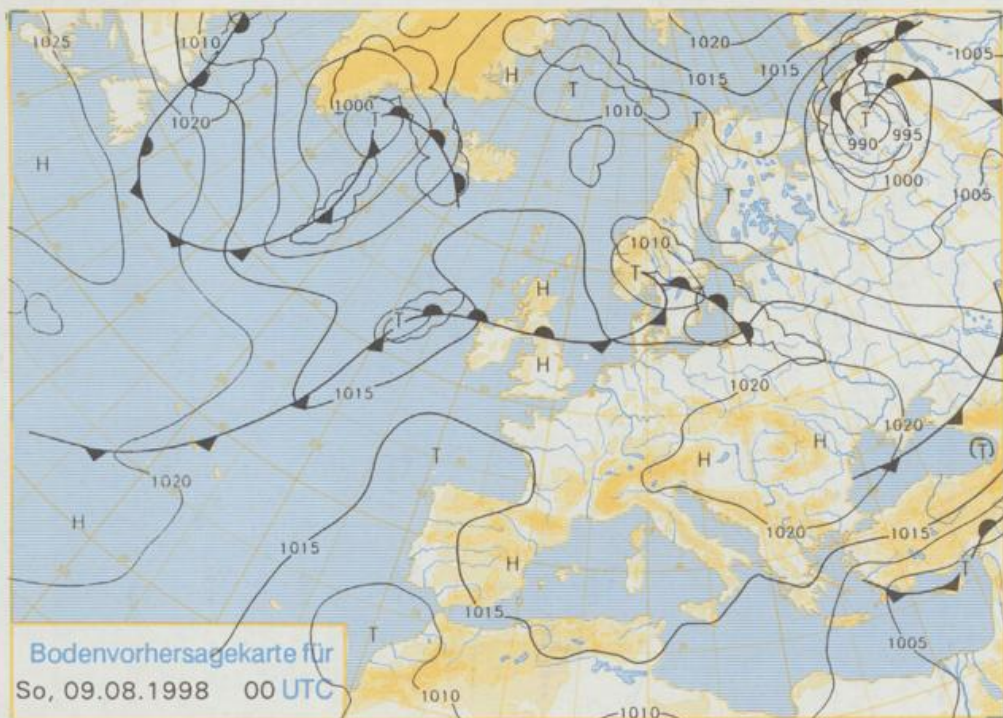


Stereographische Projektion 1 : 60 000 000 60°N



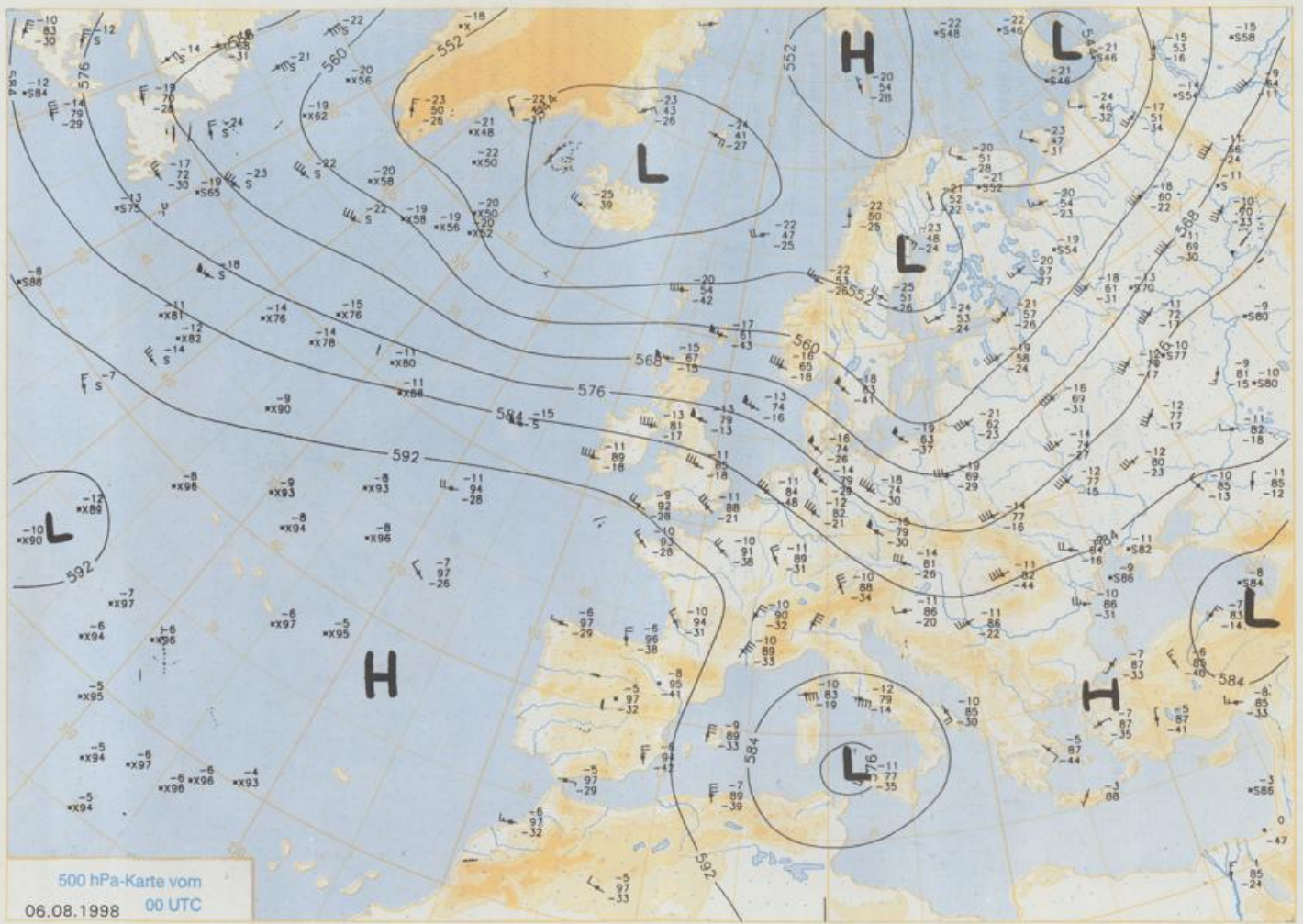
Deutschland-Vorhersage für Samstag, 08.08.98

Deutschland liegt im Einflußbereich einer umfangreichen mitteleuropäischen Hochdruckzone. Während im Osten die Wolkenfelder einer Kaltfront des Tiefs bei St. Petersburg abziehen, nähert sich von den Britischen Inseln her ein weiteres flaches Tief. Dieses verlagert sich im Laufe des Samstags nach Südnorwegen, dabei streift die Warmfront den Norden Deutschlands.

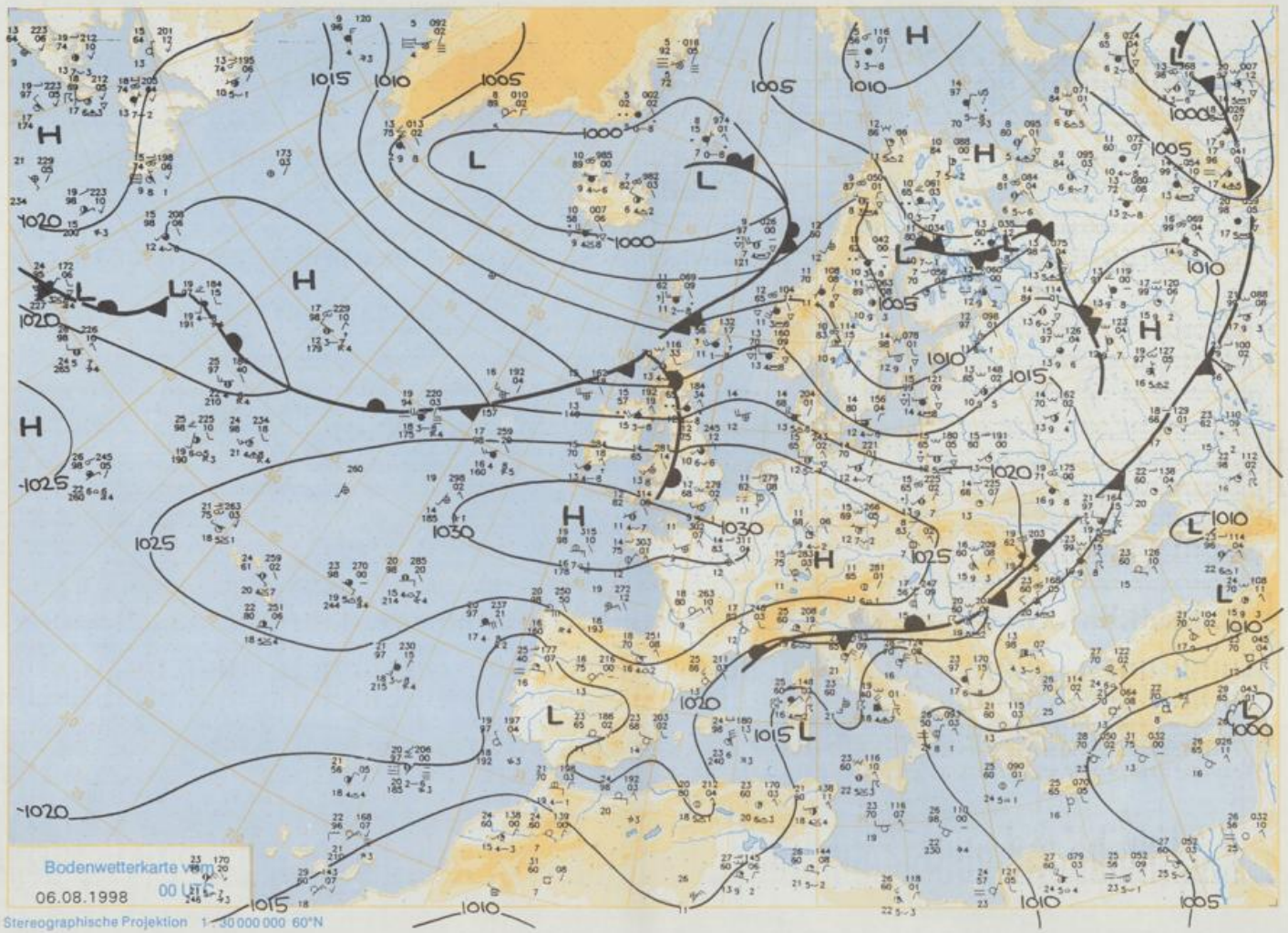
Nach Frühtemperaturen zwischen 18 und 13°C ist es in weiten Teilen Deutschlands sonnig und trocken bei Höchsttemperaturen von 30°C, am Oberrhein bis 33°C. Im Norden, vornehmlich in Schleswig-Holstein und Mecklenburg-Vorpommern ziehen dichte Wolkenfelder durch, die aber nur gelegentlich etwas Regen bringen. Mit 21 bis 24°C an der Küste und um 26°C im Binnenland wird es auch hier allmählich sommerlich warm. Im Norden dreht der schwache bis mäßige Wind von Südwest auf West, sonst ist es schwach windig.

Weitere Aussichten für Sonntag, 09.08.98

Überwiegend heiter oder sonnig, trocken und heiß.



500 hPa-Karte vom
06.08.1998 00 UTC
Stereographische Projektion 1 : 30 000 000 60°N



Wettermeldungen von Donnerstag, dem 6. August 1998 06 UTC

Station	Bar.-höhe (m)	Luftdr. red.NN (hPa)	Wetter	Deutschland					Sonne Vort. Std.	RR 24h mm	Schnee höhe cm	Extremwerte der Lufttemperatur in der Dekade vom 1.08. bis 10.08.						
				Wind km/h	Luft 2 m	Temperaturen (Grad C)						Nacht 5 cm	seit	Tmax Datum	Tmin Datum			
						Max	Mittel	Min										
Heigolands	8	1023.5	leicht bew.	WSW	33	16.2	12.3	17.5	16.2	15.6	14	9.6	0.3	1952	26.1	10.08.1975	11.0	2.08.1964
List / Sylt	29	1022.3	leicht bew.	W	33	15.6	12.1	17.9	16.1	14.7	14	3.9	0.0	1937	32.5	10.06.1975	9.8	7.08.1987
Leck	17	1023.5	leicht bew.	W	17	15.2	11.6	18.7	15.7	13.2	12	3.5	0.0	1974	33.9	10.08.1975	5.1	3.08.1981
Husum	37	1023.2	leicht bew.	W	15	15.6	12.2	18.6	15.7	13.7	12	5.9	0.7					
Schleswig	48	1023.6	leicht bew.	WSW	15	14.6	11.8	18.7	15.0	13.6	13	1.6	0.2	1947	32.3	1.08.1948	6.4	10.08.1965
Kiel	31	1023.5	leicht bew.	WSW	15	14.4	12.8	19.2	15.8	13.0	12	5.8	0.0	1940	35.0	9.08.1992	6.3	2.08.1981
Westermarckf.	8	1022.5	stark bew.	WSW	39	15.4	13.7	18.8	16.6	15.1	15	4.1	0.0	1948	30.3	6.08.1973	6.4	3.08.1965
Arkona	42	1021.6	stark bew.	W	30	14.3	12.3	18.6	15.6	14.0	13	4.2	0.2	1951	31.1	1.08.1983	8.5	7.08.1987
Nordsee	16	1024.7	leicht bew.	SW	17	14.9	13.5	17.8	16.5	14.1	13	4.3	0.1	1947	33.0	4.08.1994	9.6	7.08.1987
Bremerhaven	11	1025.2	leicht bew.	WSW	22	13.3	11.9	18.7	16.6	12.8	12	3.4	0.1	1949	35.8	9.08.1992	8.5	9.08.1962
Cuxhaven	12	1024.2	leicht bew.	WSW	15	14.6	12.1	18.9	16.3	14.4	13	6.6	1	1946	36.3	9.08.1992	8.5	5.08.1962
Hamburg/Flugh.	15	1024.8	leicht bew.	W	15	14.1	11.9	19.3	16.0	12.4	10	2.8	2	1891	37.3	9.08.1992	5.3	10.08.1965
Lübeck	15	1024.1	stark bew.	WSW	13	13.9	13.3	21.1	15.8	11.7	9	3.3	0.3	1890	38.0	9.08.1992	5.4	5.08.1996
Boltenhagen	17	1023.9	wolkig	WSW	21	13.6	12.6	19.6	16.0	12.8	12	3.1	0.6	1951	36.6	9.08.1992	5.9	10.08.1965
Schwerin	68	1024.3	bedeckt	WSW	17	13.1	12.0	19.5	15.5	12.1	11	2.7	0.4	1946	36.9	9.08.1992	4.9	7.08.1987
Warnemünde	10	1022.7	stark bew.	W	26	15.2	12.6	19.3	16.3	14.9	14	2.6	0.0	1951	36.9	9.08.1992	7.1	7.08.1987
Teterow	50	1023.8	stark bew.	WSW	18	13.5	12.7	19.4	15.4	11.6	10	1.9	2	1947	38.7	9.08.1992	6.7	7.08.1987
Barth	7	1022.0	stark bew.	W	21	14.9	12.9	19.3	15.9	14.7	12	3.7	0.0	1967	34.9	5.08.1994	6.8	5.08.1996
Greifswald	6	1022.5	wolkig	W	18	14.3	12.1	19.8	15.3	13.2	12	3.4	0.3	1951	36.5	1.08.1994	6.5	2.08.1976
Uckermünde	7	1023.8	stark bew.	W	17	14.3	11.0	18.5	15.6	12.7	12	3.1	1	1951	38.0	1.08.1994	6.5	1.08.1965
Emden	5	1024.8	leicht bew.	SSW	13	13.2	12.3	18.9	15.5	11.9	11	1.9	0.8	1947	33.3	4.08.1994	4.4	10.08.1965
Odenburg	20	1025.6	leicht bew.	WSW	5	12.4	11.6	20.2	16.9	11.4	10	4.4	0.3					
Bremen/Flugh.	5	1025.9	leicht bew.	WSW	9	12.9	12.6	20.9	16.8	10.5	9	1.8	0.1	1890	37.6	9.08.1992	4.7	7.08.1987
Soltau	78	1026.1	wolkig	W	11	13.8	11.7	20.6	16.4	13.5	13	1.5	1	1947	38.0	9.08.1992	5.6	10.08.1956
Boizenburg	46	1025.4	leicht bew.	WSW	18	13.5	12.4	20.3	15.8	12.1	11	3.1	0.2	1951	37.3	9.08.1992	6.4	10.08.1965
Lüchow	18	1025.5	leicht bew.	W	13	14.5	13.5	21.1	15.9	11.4	10	2.0	0.0	1955	37.6	9.08.1992	5.2	5.08.1957
Seehausen/Altm.	23	1025.6	leicht bew.	WSW	11	14.5	12.1	20.9	16.5	11.9	11	4.2	0.2					
Marnitz	85	1024.8	leicht bew.	WSW	15	12.6	11.5	19.9	14.8	11.6	10	3.7	2	1951	36.5	1.08.1994	6.5	5.08.1996
Neuruppin	39	1025.2	leicht bew.	W	11	13.2	12.4	19.9	16.2	11.4	9	4.7	0	1958	35.0	1.08.1994	5.6	7.08.1987
Neubrandenburg	80	1024.1	stark bew.	W	24	13.7	12.2	19.1	15.7	11.8	11	2.9	0.1					
Angermünde	55	1024.5	leicht bew.	W	24	13.2	11.7	20.1	16.5	11.9	10	4.0	0.6	1951	37.6	9.08.1992	6.0	7.08.1987
Lingen	26	1026.1	leicht bew.	SSW	5	11.9	11.6	21.3	16.8	10.9	10	1.4	0.0	1951	34.1	4.08.1994	6.5	8.08.1953
Münst.-Osn./Flugh.	53	1026.8	leicht bew.	SE	4	11.0	10.8	21.2	17.2	8.9	6	0.6						
Osnabrück	97	1026.8	leicht bew.	SSW	13	13.3	11.8	20.1	16.8	10.9	7	1.0	0.0	1952	35.3	4.08.1990	7.1	9.08.1965
Diepholz	43	1026.5	leicht bew.	SSW	4	11.0	10.9	21.1	17.0	8.2	5	1.8	0.0	1952	35.8	9.08.1992	4.5	9.08.1953
Bad Salzuflen	139	1027.0	leicht bew.	SSW	8	12.3	11.4	20.5	16.6	11.0	9	2.0	0.0	1935	36.5	9.08.1992	5.1	4.08.1935
Hannover/Flugh.	59	1026.0	leicht bew.	SW	9	13.8	11.8	20.5	17.1	12.3	10	0.8						
Braunschweig	88	1026.7	wolkig	WSW	9	13.9	11.4	20.6	17.0	13.2	12	3.7	0.0	1891	38.2	9.08.1992	5.9	3.08.1902
Gardeslegen	48	1025.8	wolkig	W	13	15.4	11.4	21.1	17.0	14.1	12	4.5	0.0	1947	36.4	5.08.1994	4.3	9.08.1995
Magesburg	85	1026.6	leicht bew.	SW	11	14.8	11.3	21.5	16.8	13.0	10	7.3	0.0	1947	37.9	9.08.1992	4.5	7.08.1987
Potsdam	100	1026.0	leicht bew.	W	18	13.8	12.3	21.0	17.5	12.5	11	4.8	0.0	1893	38.6	9.08.1992	5.4	7.08.1987
Berlin-Temp.	49	1025.7	leicht bew.	W	18	14.9	12.3	21.4	18.2	13.0	11	5.4	0.1	1876	37.2	1.08.1994	6.8	6.08.1886
Lindenberg	104	1026.1	leicht bew.	W	13	13.8	11.8	21.3	17.4	11.6	10	5.5	0.0	1947	38.5	9.08.1992	5.6	7.08.1987
Manschnow	16	1024.5	wolkig	W	17	14.9	12.4	22.0	18.3	12.4	11	6.4	0.0					
Düsseldorf/Flugh.	41	1026.9	leicht bew.	S	11	14.4	12.4	24.9	17.4	10.4	9	6.3		1969	36.0	4.08.1994	7.3	6.08.1987
Böcholt	24	1026.1	leicht bew.	SSE	4	11.4	10.9	21.0	16.0	9.6	8	3.6		1947	36.3	4.08.1994	5.8	3.08.1996
Essen	161	1027.1	leicht bew.	S	9	14.2	12.4	21.7	16.8	11.9	9	6.1		1935	35.2	4.08.1994	6.8	6.08.1987
Ludenscheid	392	1027.9	leicht bew.	E	2	10.6	10.1	19.9	14.7	8.3	6	4.7	0.0					
Kahler Asten	859	-	leicht bew.	W	17	10.5	10.4	15.3	11.4	9.3	6	4.1		1955	30.3	5.08.1994	3.4	1.08.1965
Bad Lippspringe	158	1027.4	leicht bew.	N	2	12.1	11.5	20.5	16.7	10.3	8	1.2	0.0	1951	36.2	9.08.1992	4.8	7.08.1987
Kasse	233	1027.8	Nebel	SSW	8	10.8	10.6	21.0	15.8	9.8	7	6.1		1951	35.5	5.08.1994	4.4	7.08.1987
Göttingen	171	1027.4	leicht bew.	SE	4	11.8	11.5	20.5	14.8	8.3	6	1.9	0.0	1947	37.9	9.08.1992	3.6	9.08.1953
Leinefelde	356	1027.9	leicht bew.	still	11.6	10.7	10.8	14.8	11.1	9	2.6	0.0	1957	34.7	9.08.1992	3.9	7.08.1987	
Braunlage	610	1026.5	leicht bew.	W	9	11.6	9.4	16.0	12.8	9.8	7	3.7	0.2	1936	32.8	9.08.1992	3.6	7.08.1987
Brocken	1153	-	leicht bew.	W	39	7.0	6.9	10.4	8.4	6.7	7	0.2	0.6	1951	27.9	9.08.1992	1.0	6.08.1987
Artern	166	1028.0	stark bew.	SW	4	11.1	9.9	21.2	16.3	10.1	7	6.6		1954	37.4	9.08.1992	4.2	7.08.1987
Leipzig/Flugh.	149	1027.8	stark bew.	W	9	13.4	11.5	21.2	17.0	11.3	10	6.8		1951	37.0	9.08.1992	6.1	7.08.1987
Wittenberg	106	1026.6	bedeckt	SW	8	14.4	11.7	20.8	16.9	13.4	11	6.3	0.0	1951	38.5	9.08.1992	5.8	7.08.1987
Oschatz	152	1027.6	wolkig	W	13	14.2	12.1	21.5	17.4	12.0	10	6.3						
Dresden/Flugh.	232	1027.4	stark bew.	WNW	8	14.3	11.9	20.8	16.6	13.3	12	4.7		1917	36.9	1.08.1994	6.8	7.08.1987
Döberlug-Kir	100	1027.1	stark bew.	SW	5	14.5	11.8	21.7	17.4	13.5	12	8.5		1951	38.5	9.08.1992	5.0	7.08.1987
Cottbus	70	1026.6	stark bew.	WSW	9	14.1	13.1	21.9	17.7	11.7	10	7.0	0.0	1951	36.4	9.08.1992	5.8	7.08.1987
Görlitz	238	1026.3	stark bew.	WNW	8	14.2	9.7	21.2	17.0	13.4	13	7.9		1951	35.5	1.08.1994	4.3	7.08.1987
Aachen	205	1026.9	leicht bew.	S	2	13.9	12.1	23.8	17.9	13.4	11	10.8		1891	36.3	4.08.1994	7.3	3.