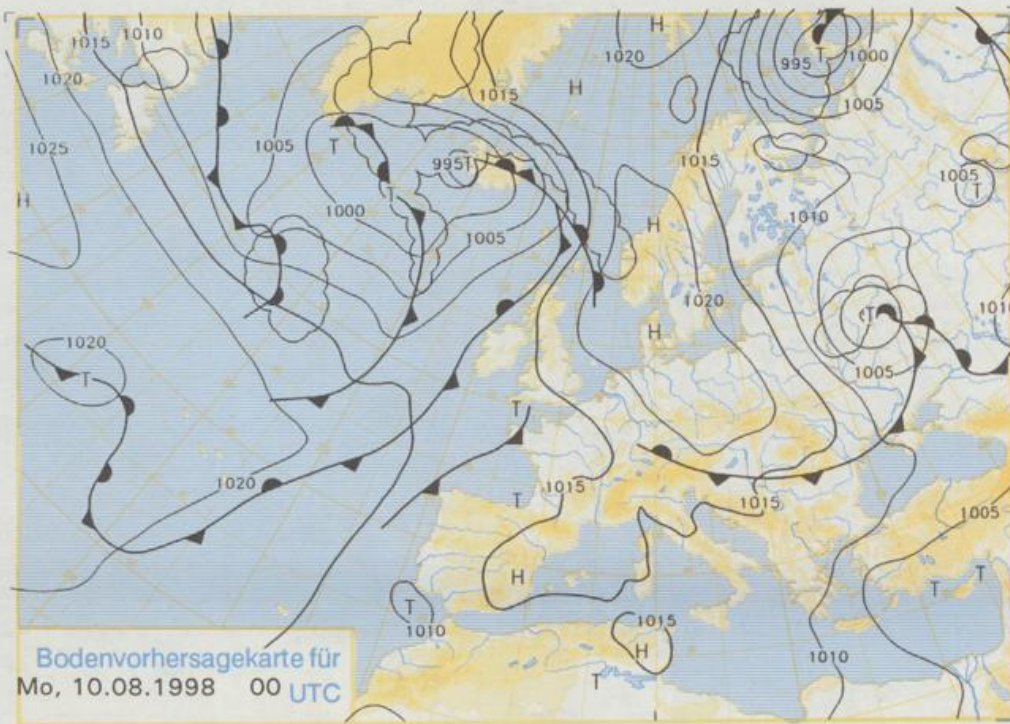


EINGEGANGEN
12. Aug. 1998
Erl.....



Deutschland-Vorhersage für Montag, 10.08.98

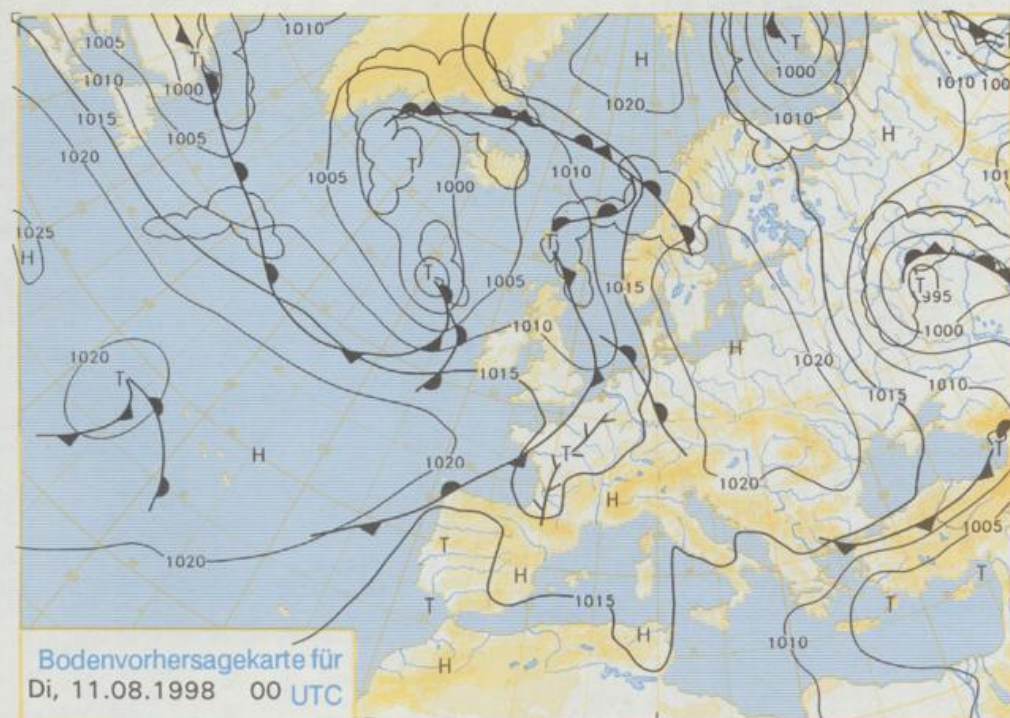
Am Montag liegt Deutschland noch im Einflußbereich des nach Osten abziehenden Hochs.

Die tiefsten Temperaturen in der Nacht zu Montag liegen im Norden und Osten zwischen 10 und 13°C, im Süden und Westen zwischen 14 und 20°C.

Am Tage ist es meist sonnig, im Westen und Südwesten ziehen etwas mehr hohe Wolken durch, teilweise bilden sich dort auch Quellwolken, aus denen sich vereinzelt Gewitter entwickeln können. Es weht ein meist schwacher, im Norden zum Teil auch mäßiger bis frischer Südost- bis Ostwind.

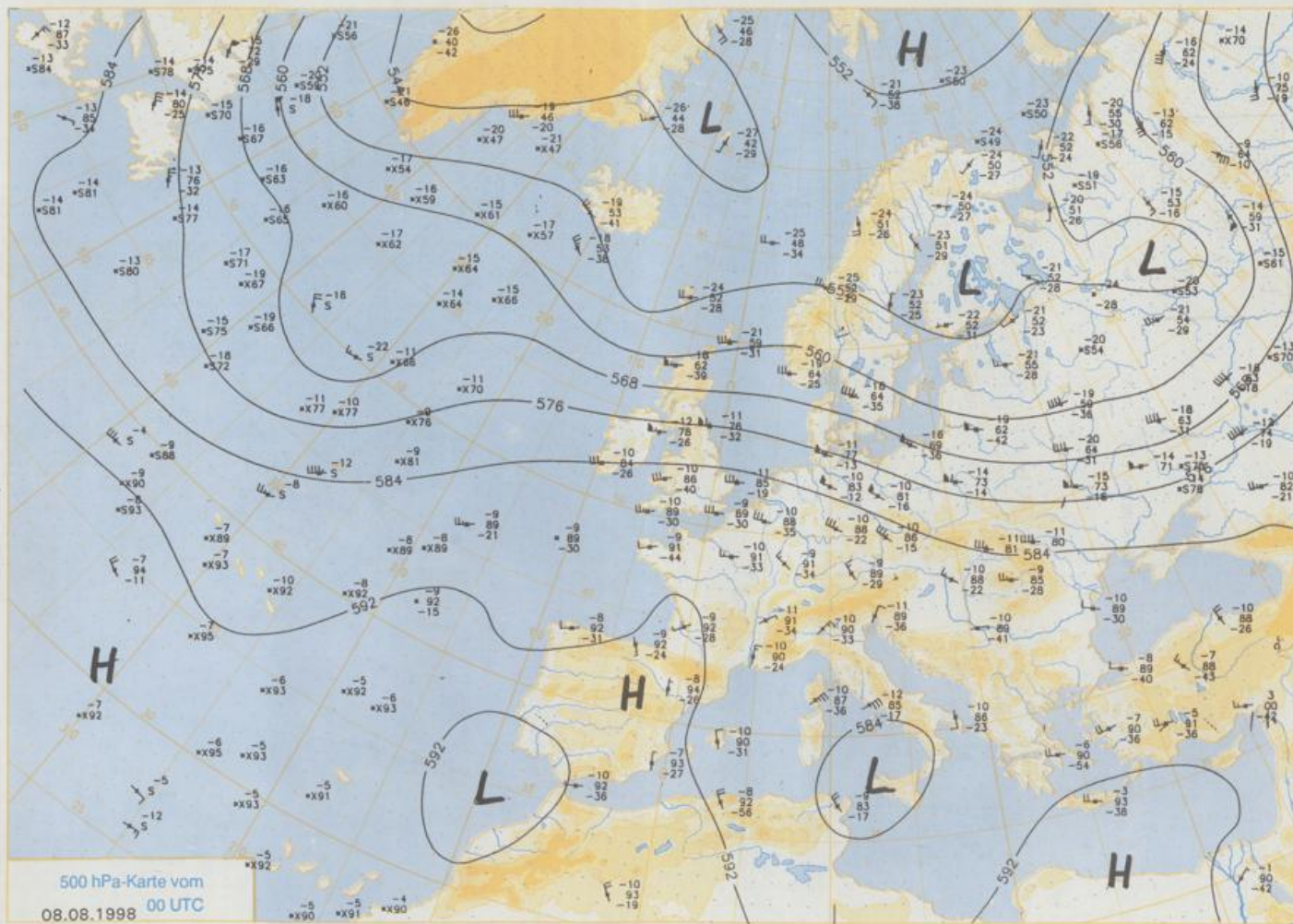
Die Tageshöchsttemperaturen erreichen im Küstengebiet 20 bis 24°C, sonst nordöstlich der Elbe 25 bis 30°C und im übrigen Deutschland 30 bis 38°C, wobei es am Oberrhein am heißesten wird.

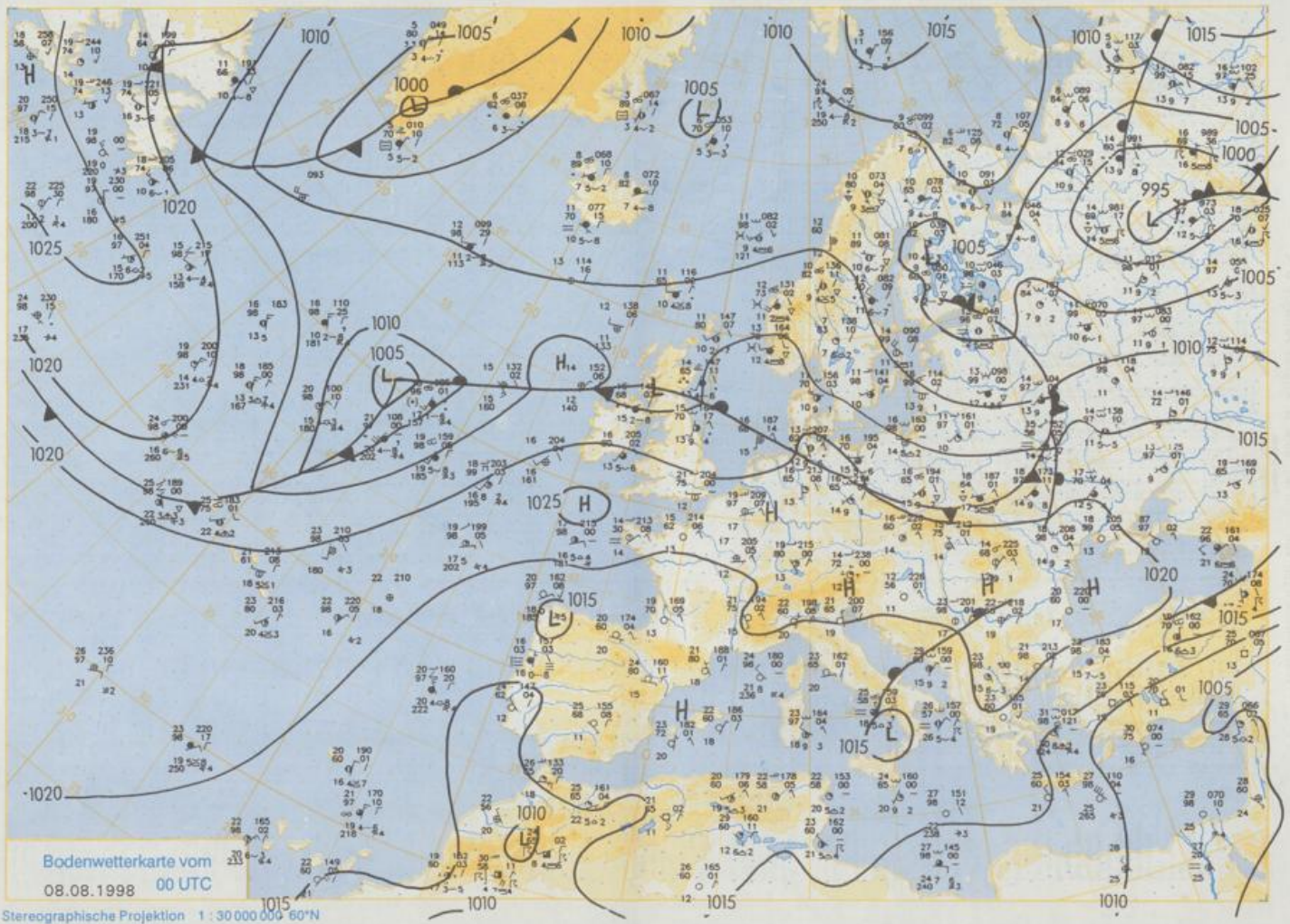
Stereographische Projektion 1 : 60 000 000 60°N



Weitere Aussichten für Dienstag, 11.08.98

Zunächst sonnig, von Wester zunehmend gewittrig. Tageshöchsttemperaturen im Osten und Südosten 30 bis 35°C, in den anderen Gebieten allmählich etwas zurückgehende Temperaturen.





Wettermeldungen von Samstag, dem 8. August 1998 06 UTC

Station	Bar.-höhe (m)	Luftdr. red. NN (hPa)	Wetter	Wind km/h	Temperatur (Grad C)					Nacht 2 m 5 cm	Sonne Vort. Std.	RR 24h mm	Schnee höhe cm	Extremwerte der Lufttemperatur in der Dekade vom 1.08. bis 10.08.				
					Luft 2 m	Taufpunkt	Max Vortag	Mittel 2 m	Min					Tmax Datum	Tmin Datum	1.08.	10.08.	
																		1.08.
Heigoland	8	1017.1	wolkig	S	24	16.9	14.6	18.2	16.6	15.8	14	0.6		1952	28.1	10.08.1975	11.0	2.08.1964
List / Sylt	29	1016.5	stark bew.	S	22	16.1	14.6	18.4	15.8	14.4	12	1.2	0.3	1937	32.5	10.08.1975	9.8	7.08.1987
Leck	17	1017.9	stark bew.	S	11	15.4	13.8	18.5	14.7	11.7	9	0.6	0.1	1974	33.9	10.08.1975	5.1	3.08.1981
Husum	37	1017.5	stark bew.	SSE	8	15.0	14.5	18.7	15.3	12.9	11	1.9	0.0					
Schleswig	48	1018.6	stark bew.	S	5	14.5	13.4	19.0	15.8	12.7	10	1.7	0.0					
Kiel	31	1018.9	stark bew.	SW	8	14.8	13.6	21.4	16.1	12.7	11	2.4		1947	32.3	1.08.1948	6.4	10.08.1965
Westermarckd. Arkone	8	1018.6	stark bew.	SSE	4	15.2	13.6	19.1	17.3	14.7	14	2.0	0.0	1940	35.0	9.08.1992	6.3	2.08.1981
	42	1018.9	stark bew.	WNW	18	14.1	10.9	19.6	16.6	13.5	15	4.1	0.0	1948	30.3	6.08.1973	6.4	3.08.1965
														1951	31.1	1.08.1983	8.5	7.08.1987
Norderney	16	1017.4	leicht bew.	S	15	15.9	14.4	19.0	17.3	15.2	14	2.0		1947	33.0	4.08.1994	9.6	7.08.1987
Bremerhaven	11	1018.1	leicht bew.	SSE	8	15.7	14.2	20.0	17.6	14.5	13	2.2	0.0	1949	35.8	9.08.1992	8.5	9.08.1992
Cuxhaven	12	1018.1	leicht bew.	S	13	15.4	14.1	19.0	17.0	14.2	13	1.6		1946	36.3	9.08.1992	8.5	5.08.1992
Hamburg/Flugh.	15	1018.8	stark bew.	S	9	15.9	14.4	21.2	17.2	12.9	11	2.3	0.0	1891	37.3	9.08.1992	5.3	10.08.1965
Lübeck	15	1019.0	stark bew.	SW	4	14.5	14.5	20.8	16.4	12.0	9	1.2		1890	38.0	9.08.1992	5.1	5.08.1996
Boitenhagen	17	1019.3	stark bew.	SW	9	14.7	13.7	20.6	16.8	12.9	12	1.0		1951	36.6	9.08.1992	5.9	10.08.1965
Schwerin	68	1018.9	wolkig	SSW	8	14.8	12.8	20.8	17.7	13.2	11	1.4	0.0	1946	36.9	9.08.1992	4.9	7.08.1987
Warnemünde	10	1018.5	stark bew.	SSW	8	14.8	12.8	20.8	17.7	13.2	14	0.9	0.0	1951	36.9	9.08.1992	7.1	7.08.1987
Teterow	50	1019.4	stark bew.	S	8	13.7	13.7	20.8	17.4	12.3	10	0.9	0.0	1947	38.7	9.08.1992	6.7	7.08.1987
Berth	7	1018.4	bedeckt	S	4	13.5	11.7	20.1	17.2	12.7	9	2.9		1967	34.9	5.08.1994	6.8	5.08.1996
Greifswald	6	1019.1	stark bew.	WSW	8	13.7	12.0	20.7	17.7	12.9	10	0.3	0.0	1951	36.5	1.08.1994	6.5	2.08.1976
Ueckermünde	7	1019.9	wolkig	SW	8	14.2	12.0	21.2	18.6	13.2	12	0.7	0.0	1951	38.0	1.08.1994	6.5	1.08.1965
Erden	5	1017.2	leicht bew.	S	13	15.0	14.2	21.8	17.4	12.1	10	5.9	0.0	1947	33.3	4.08.1994	4.4	10.08.1965
Oldenburg	20	1018.0	leicht bew.	S	8	15.6	14.6	23.3	18.0	12.9	10	4.5	0.0					
Bremen/Flugh.	5	1018.4	leicht bew.	SE	5	14.6	14.3	23.7	18.6	12.2	10	3.2	0.0	1890	37.6	9.08.1992	4.7	7.08.1987
Soltau	78	1019.4	leicht bew.	SSE	8	15.3	14.5	23.4	18.2	13.1	12	3.9	3	1947	38.0	9.08.1992	5.6	10.08.1956
Boizenburg	46	1019.7	stark bew.	S	5	14.6	13.8	22.9	17.8	13.5	12	2.6	0.1	1951	37.3	9.08.1992	6.4	10.08.1965
Lüchow	18	1019.8	bedeckt	S	5	15.6	15.4	24.6	18.3	12.0	11	4.3	0.2	1955	37.6	9.08.1992	5.2	5.08.1957
Seehausen/Altm.	23	1020.2	stark bew.	S	5	15.1	14.2	24.7	18.6	12.5	11	4.0	0.0					
Marnitz	85	1020.0	stark bew.	SW	2	14.7	13.4	22.7	17.6	13.2	9	1.4	0.0	1951	36.5	1.08.1994	6.5	5.08.1996
Neuruppin	39	1020.0	stark bew.	WNW	5	14.5	14.3	23.5	18.8	12.7	10	2.1	0.0	1958	35.0	1.08.1994	5.6	7.08.1987
Neubrandenburg	80	1019.7	stark bew.	SW	8	13.7	13.7	21.1	17.5	12.9	12	0.1	0.0					
Angermünde	55	1020.0	leicht bew.	WSW	8	15.1	15.0	22.7	18.6	12.9	11	2.2	0.0	1951	37.6	9.08.1992	6.0	7.08.1987
Lingen	26	1018.3	leicht bew.	S	9	16.7	16.4	24.7	19.7	15.7	15	6.7	0.0	1951	34.1	4.08.1994	6.5	8.08.1953
Münst.-Osn./Flugh.	53	1019.2	leicht bew.	SE	4	15.2	15.1	26.5	19.7	13.6	10	9.1		1952	35.3	4.08.1990	7.1	9.08.1965
Osnabrück	97	1019.1	leicht bew.	S	4	15.5	14.8	25.6	19.9	13.7	11	7.4		1952	35.8	9.08.1992	4.5	9.08.1953
Diepholz	43	1018.7	leicht bew.	S	4	14.3	14.2	24.6	19.6	12.8	10	4.0		1935	36.5	9.08.1992	5.1	4.08.1935
Bad Salzuflen	139	1019.3	leicht bew.	SW	5	16.5	15.4	25.8	19.7	14.5	13	7.8	0.0	1936	37.4	9.08.1992	5.0	4.08.1947
Hannover/Flugh.	88	1019.1	leicht bew.	SSE	8	16.4	15.4	25.2	18.2	13.3	12	6.1		1899	36.2	9.08.1992	5.9	3.08.1902
Braunschweig	88	1020.0	leicht bew.	S	2	14.9	13.8	24.7	18.3	13.3	12	2.4	0.0	1947	36.4	5.08.1994	4.3	9.08.1995
Gardleien	48	1019.7	stark bew.	SSE	2	15.6	14.3	27.1	20.8	13.9	11	6.6		1947	37.9	9.08.1992	4.5	7.08.1987
Magdeburg	85	1020.2	wolkig	SSE	2	15.6	14.3	27.1	20.8	13.9	11	6.6		1893	38.6	9.08.1992	5.4	7.08.1987
Potsdam	100	1020.5	stark bew.	still	16.4	14.7	23.2	19.4	15.3	14	3.6	0.0		1876	37.2	1.08.1994	6.8	6.08.1886
Berlin-Temp.	49	1020.1	stark bew.	still	17.5	15.1	23.6	20.1	15.7	13	3.3	1		1947	38.5	9.08.1992	5.6	7.08.1987
Lindenberg	104	1020.6	stark bew.	still	15.7	15.6	24.0	18.2	14.6	13	4.9	0.2						
Manschnow	16	1019.6	leicht bew.	WNW	2	16.1	15.1	23.1	18.4	13.6	12	3.3	0.3					
Düsseldorf/Flugh.	41	1019.4	leicht bew.	S	11	18.3	15.3	28.9	21.6	16.5	14	12.7		1969	36.0	4.08.1994	7.3	6.08.1987
Bocholt	24	1018.7	wolkenlos	S	5	15.3	14.8	26.8	19.8	13.2	11	10.8		1947	36.3	4.08.1994	5.8	3.08.1996
Essen	161	1019.6	leicht bew.	S	11	18.7	15.3	27.4	21.4	16.0	15	12.7		1935	35.2	4.08.1994	6.8	6.08.1987
Lüdenscheid	392	1020.4	leicht bew.	E	2	15.2	14.4	25.6	19.9	14.4	12	13.0						
Kahler Asten	859	-	leicht bew.	WSW	17	15.8	13.6	23.0	16.6	13.5	9	13.0		1955	30.3	5.08.1994	3.4	1.08.1965
Bad Lipspringe	158	1019.7	leicht bew.	ENE	2	15.9	15.6	26.2	19.7	13.4	11	11.2		1951	36.2	9.08.1992	4.8	7.08.1987
Kassel	233	1020.4	leicht bew.	S	4	14.5	13.5	29.0	21.2	14.2	11	11.9		1951	35.5	5.08.1994	4.4	7.08.1987
Göttingen	171	1020.4	leicht bew.	ESE	4	14.1	13.7	28.6	19.9	12.0	10	12.4		1947	37.9	9.08.1992	3.6	9.08.1953
Leinefelde	356	1020.5	leicht bew.	still	16.1	15.0	27.5	20.6	14.4	10	12.9		1957	34.7	9.08.1992	3.9	7.08.1987	
Braunlage	610	1020.0	leicht bew.	W	5	15.6	14.0	23.9	18.5	13.3	10	11.4		1936	32.8	9.08.1992	3.6	7.08.1987
Brocken	1153	-	in Wolken	WSW	26	12.8	12.7	18.8	14.4	12.3	8	9.5		1951	27.9	9.08.1992	1.0	6.08.1987
Artern	166	1020.7	leicht bew.	still	15.3	13.7	29.7	21.4	14.6	13	11.8		1954	37.4	9.08.1992	4.2	7.08.1987	
Leipzig/Flugh.	149	1020.8	leicht bew.	SSW	5	16.4	14.2	29.1	21.8	14.8	13	10.6		1951	37.0	9.08.1992	6.1	7.08.1987
Wittenberg	106	1020.3	stark bew.	still	15.4	14.6	28.5	21.6	13.5	12	7.6		1951	38.5	9.08.1992	5.8	7.08.1987	
Oschatz	152	1021.1	leicht bew.	SSW	2	16.5	14.6	28.2	21.1	14.9	13	8.8						
Dresden/Flugh.	232	1021.1	leicht bew.	S	11	16.3	15.0	27.0	21.0	15.6	13	12.0		1917	36.9	1.08.1994	6.8	7.08.1987
Doblerlug-Kir.	100	1021.0	wolkig	still	15.5	14.5	28.1	21.8	13.6	11	7.6		1951	38.5	9.08.1992	5.0	7.08.1987	
Cottbus	70	1020.6	stark bew.	WSW	5	17.6	16.5	26.8	21.5	15.0	13	5.8	0.0	1951	38.4	9.08.1992	5.8	7.08.1987
Görlitz	238	1020.5	leicht bew.	SSW	2	16.6	13.6	26.7	21.6	15.1	12	12.6	0.0	1951	35.5	1.08.1994	4.3	7.08.1987
Aachen	205	1019.3	leicht bew.	S	5	18.1	13.9											