

D 7311 A  
ISSN 0936-5818

Schutzgebühr monatlich DM 30,25  
einschließlich Versandkosten,  
Einzelpreis DM 1,25  
zuzüglich Versandkosten

Druck und Verlag: Deutscher Wetterdienst  
Frankfurter Straße 135, 63067 Offenbach  
Postanschrift: 63004 (Postfach), Telefon: (069) 55 82-22 83  
Telefax: 4152871, Telefax: (069) 80 62 - 24 84  
LZB: BLZ 505 000 00 Kto.-Nr.: 505 01004

Erscheint täglich; nur Postbezug

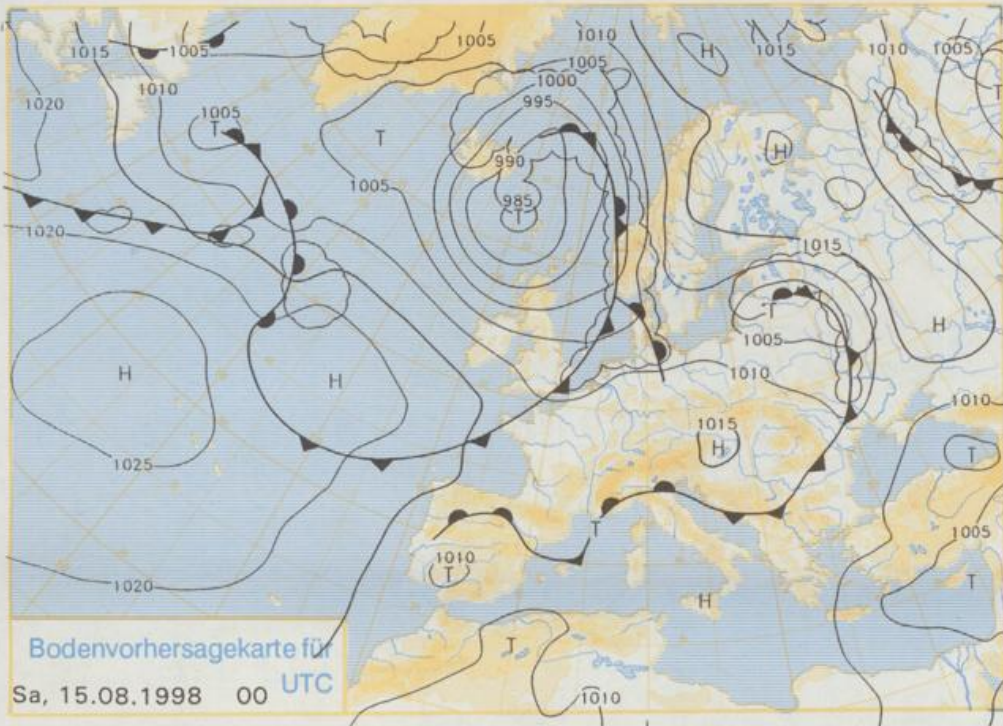
EINGEGANGEN  
14. Aug 1009  
Erl. 32.83



Jahrgang 1998

Donnerstag, den 13. August

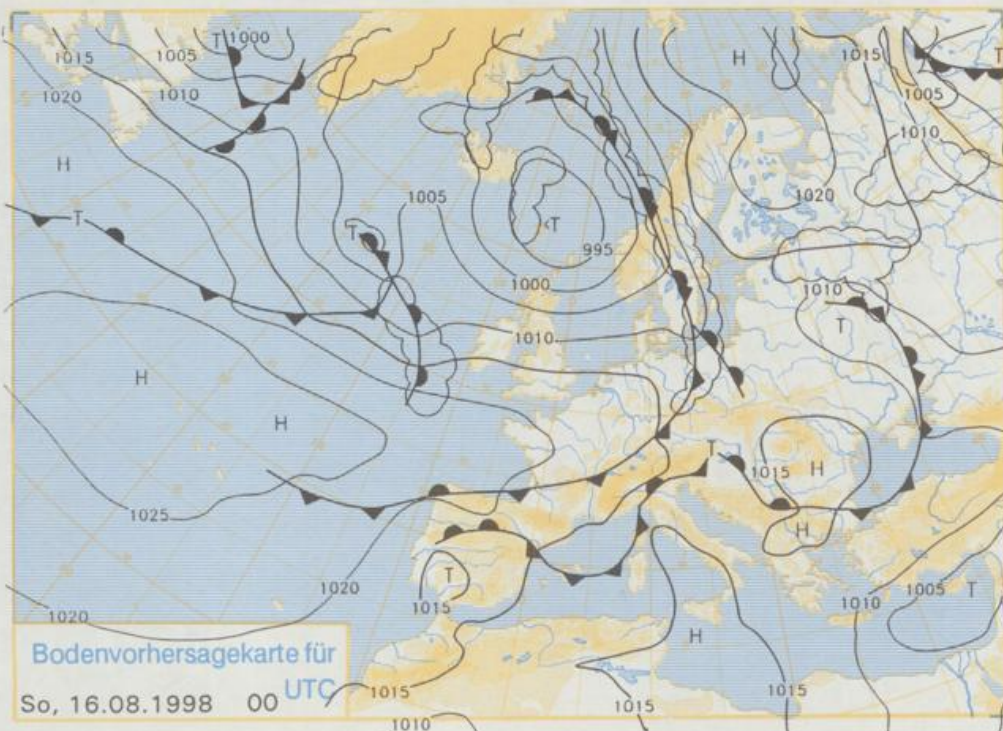
Nummer: 225



### Deutschland-Vorhersage für Samstag, 15.08.98

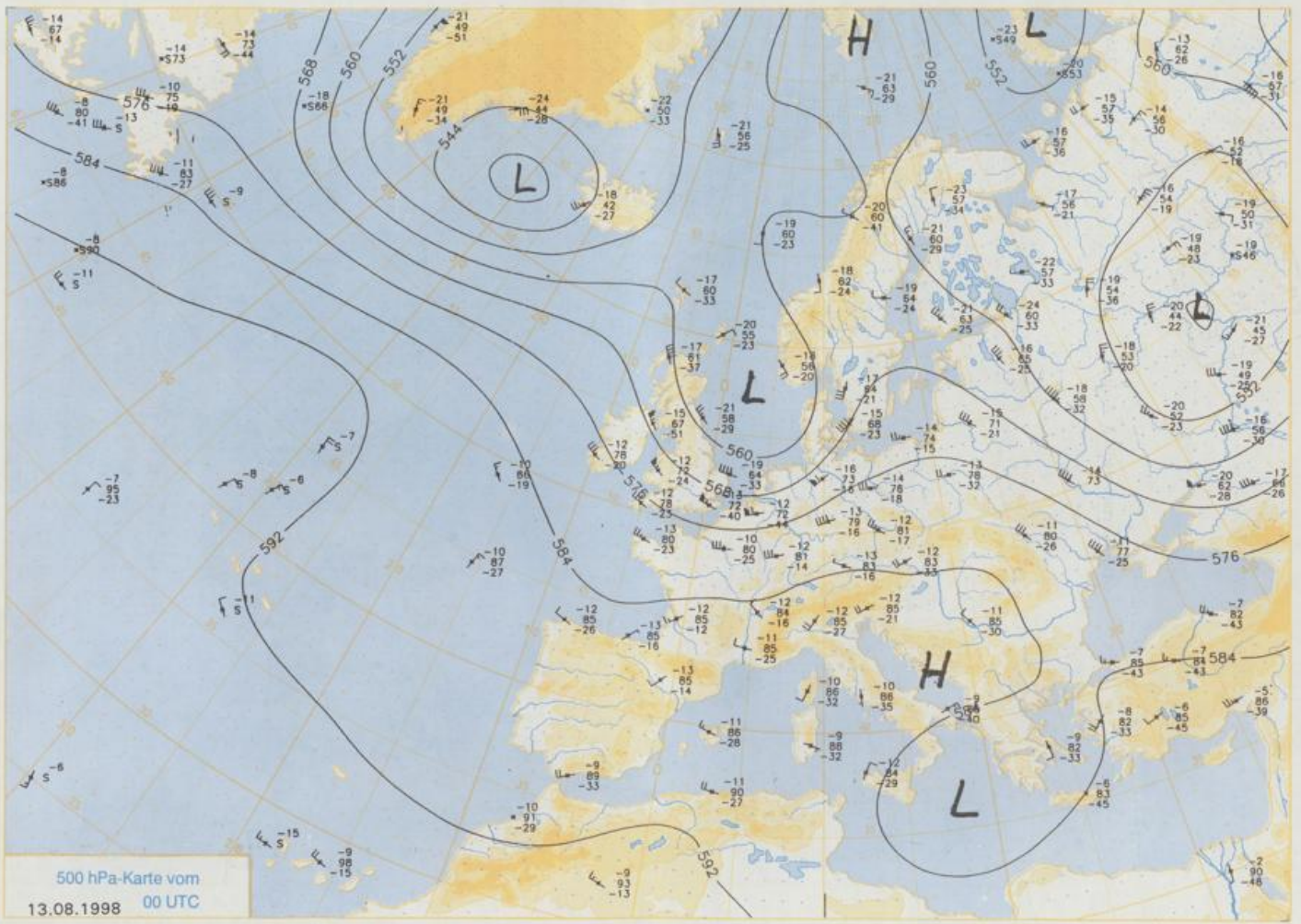
Der Hochschwerpunkt über dem östlichen Mitteleuropa zieht südostwärts ab. Damit wird der Weg frei für die Kaltfront des Islandtiefs. Sie greift ab den Mittagsstunden auf den Nordwesten über und erreicht bis zum Abend etwa den Mittelgebirgsraum. Am Samstag beginnt der Tag freundlich. Auch im Norden und Nordosten setzt sich nach anfangs noch stärkerer Bewölkung die Sonne durch. Ab den Mittagsstunden greift von Nordwesten stärkere Bewölkung mit Schauern, örtlich auch Gewitter, auf Deutschland über, die bis zum Abend den Mittelgebirgsraum erreicht. Auch im Süden können sich am Abend örtlich Schauer und Gewitter entwickeln. Die Temperaturen steigen nach Frühwerten um 15°C im Norden auf 20 bis 25°C, sonst werden 24 bis 33°C erreicht. Der Wind weht zunächst schwach, frischt im Tagesverlauf auf und dreht auf nordwestliche Richtung.

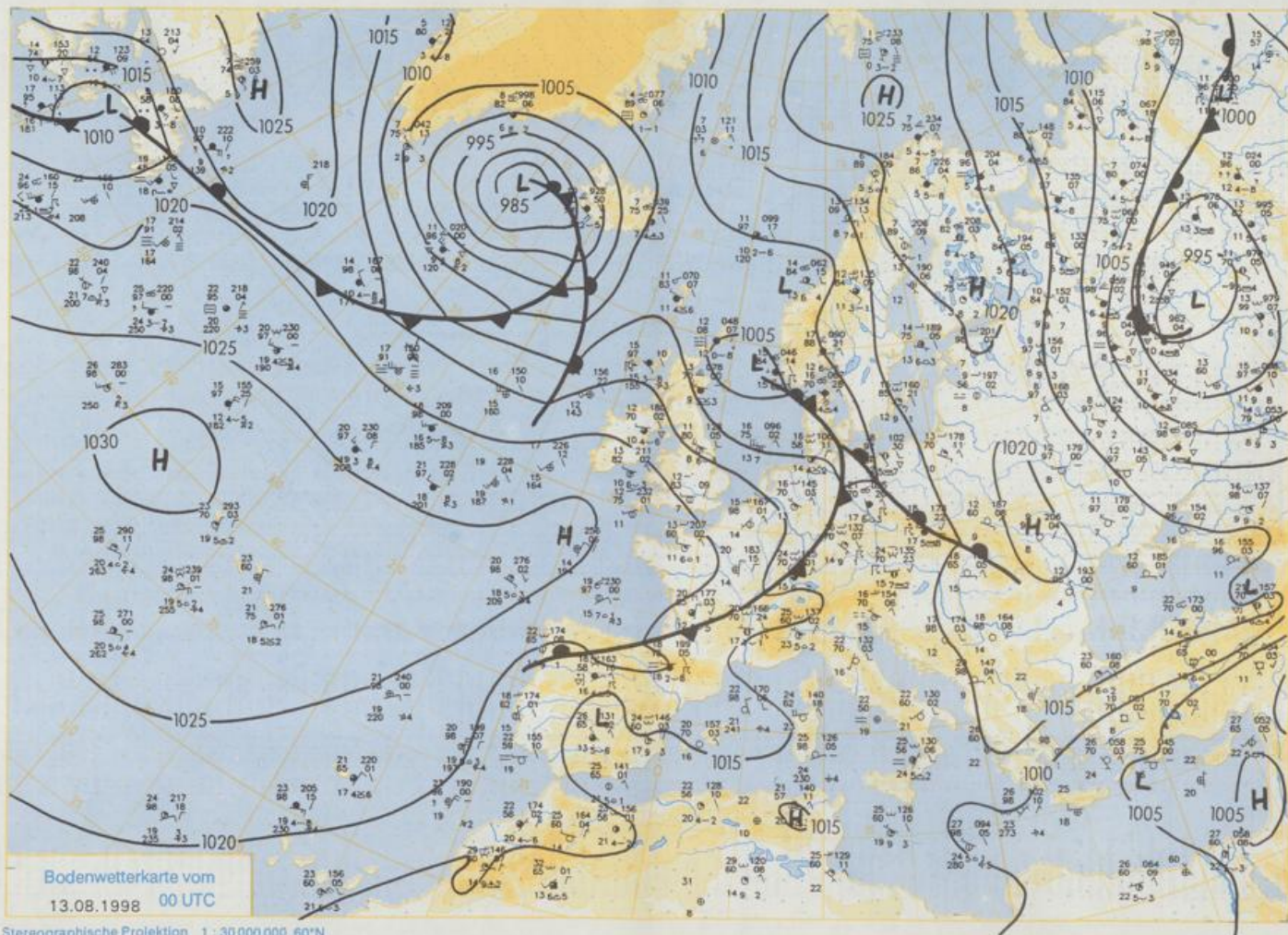
Stereographische Projektion 1 : 60 000 000 60°N



### Weitere Aussichten für Sonntag, 16.08.98

Heiter, im Norden anfangs noch einzelne Schauer. In Alpennähe örtlich Gewitter. Tageshöchsttemperaturen in Norden 19 bis 23°C, sonst 2 bis 26°C.





Wettermeldungen von Donnerstag, dem 13. August 1998 06 UTC

Deutschland

Station	Bar.-höhe (m)	Luftdr. red. NN (hPa)	Wetter	Wind km/h	Temperaturen (Grad C)					Sonne Vorst. Std.	RR 24h mm	Schnee höhe cm	Extremwerte der Lufttemperatur in der Dekade vom 11.08. bis 20.08.					
					Luft 2 m	Tau- punkt	Max. Vortag	Mittel 2 m	Nacht 5 cm				seit Tmax Datum	Tmin Datum				
Heigoland	8	1010.4	stark bew.	WSW	42	16.6	11.5	20.4	17.6	16.2	15	8.0	1952	26.8	13.08.1997	11.1	15.08.1956	
List / Sylt	29	1008.3	wolkig	WSW	41	15.4	11.5	22.4	17.8	14.8	14	6.4	1937	32.6	11.08.1975	9.4	14.08.1994	
Leck	17	1009.4	stark bew.	W	24	16.0	10.7	25.7	18.6	14.3	12	9.0	1974	33.5	11.08.1975	3.6	11.08.1986	
Husum	37	1008.6	wolkig	WSW	31	16.2	10.5	25.8	18.8	14.9	13	7.2						
Schleswig	48	1010.2	wolkig	SW	15	15.2	11.8	25.9	19.8	14.1	13	8.1	1947	32.0	11.08.1975	5.2	20.08.1949	
Kiel	31	1010.3	wolkig	SW	13	15.1	12.0	26.4	20.6	13.7	13	10.3	1940	31.7	11.08.1975	4.7	13.08.1987	
Westermarckt, Arkona	8	1009.5	wolkig	WSW	37	16.0	13.4	24.1	19.4	15.8	15	9.1	1948	31.2	16.08.1974	6.8	13.08.1987	
Norderney	16	1011.9	wolkig	WSW	28	16.7	10.2	21.5	18.5	16.3	16	11.1	1947	31.9	13.08.1953	10.4	17.08.1966	
Bremerhaven	11	1012.1	leicht bew.	WSW	22	15.3	12.3	24.9	19.1	14.8	14	8.7	1949	32.1	11.08.1975	8.2	13.08.1987	
Cuxhaven	12	1011.2	leicht bew.	W	24	16.3	11.9	22.8	19.1	16.1	14	8.1	1946	32.4	12.08.1995	9.3	16.08.1946	
Hamburg/Flugh.	15	1012.3	leicht bew.	WSW	18	14.6	11.8	28.8	22.8	13.8	12	11.1	0.1	1891	34.3	20.08.1932	2.4	20.08.1949
Lübeck	15	1011.3	stark bew.	SW	17	14.8	12.9	28.7	21.8	13.9	13	10.1	1	1890	33.7	19.08.1893	4.1	20.08.1929
Boitenhagen	17	1010.8	leicht bew.	SW	24	15.2	13.2	23.9	20.5	14.3	14	10.3	0.6	1951	32.3	16.08.1974	6.0	13.08.1987
Schwerin	68	1011.3	leicht bew.	WSW	16	14.7	12.6	29.7	23.2	14.2	13	11.2	0.0	1946	32.7	16.08.1974	5.5	20.08.1949
Warnemünde	10	1011.0	wolkig	W	22	16.2	13.1	26.8	22.3	16.2	15	9.7	5	1951	33.5	16.08.1974	6.0	13.08.1987
Teterow	50	1010.9	wolkig	W	15	15.7	13.6	28.5	22.6	15.1	14	11.9	0.1	1947	34.0	16.08.1974	5.9	17.08.1977
Barth	7	1009.8	stark bew.	W	22	16.2	13.2	27.0	20.4	15.7	15	10.0	5	1967	36.0	16.08.1974	6.2	13.08.1987
Greifswald	6	1010.0	wolkig	W	17	16.5	13.1	26.2	21.7	16.3	15	10.9	0.1	1951	32.9	16.08.1974	6.1	17.08.1964
Ueckermünde	7	1010.6	leicht bew.	W	24	17.0	12.3	28.3	21.9	17.0	16	11.5	0.1	1951	33.0	16.08.1974	5.5	19.08.1970
Emden	5	1012.2	leicht bew.	WSW	17	14.1	11.1	27.5	18.7	13.8	12	9.6	0.0	1947	32.1	12.08.1995	5.7	11.08.1965
Odenburg	20	1012.5	leicht bew.	W	11	13.9	11.3	28.3	20.3	12.7	11	8.3						
Bremen/Flugh.	5	1013.1	leicht bew.	WSW	15	13.6	12.7	29.7	21.6	11.6	10	9.5	0.0	1890	34.7	11.08.1975	4.4	19.08.1978
Soltau	78	1013.5	leicht bew.	WSW	13	14.0	12.2	31.9	23.3	12.8	12	12.0	1	1947	33.9	11.08.1975	3.4	20.08.1949
Boizenburg	46	1012.7	leicht bew.	WSW	17	14.2	12.3	28.9	23.3	13.4	12	11.9	2	1951	34.6	16.08.1974	5.1	20.08.1988
Lüchow	18	1013.0	leicht bew.	W	15	15.1	13.0	31.2	23.8	14.3	13	10.5	0.0	1955	34.5	16.08.1974	4.1	20.08.1968
Seehausen/Altm.	23	1012.9	leicht bew.	W	24	15.5	11.8	31.2	24.6	14.3	13	11.7	0.0					
Marnitz	85	1012.2	wolkig	WSW	13	14.6	12.8	29.5	23.5	14.1	13	X	2	1951	34.7	16.08.1974	4.0	20.08.1968
Neuruppin	39	1012.3	leicht bew.	W	11	15.9	12.4	28.7	22.6	15.7	15	11.1	1	1958	33.1	16.08.1974	6.0	20.08.1968
Neubrandenburg	80	1011.1	leicht bew.	W	26	16.0	12.9	27.9	22.0	15.7	15	11.7	0.0					
Angermünde	55	1010.8	nach Gewitt	WNW	21	16.8	14.9	28.4	22.1	16.8	16	10.5	1	1951	34.4	16.08.1989	5.0	13.08.1965
Lingen	26	1014.3	leicht bew.	SSW	9	13.6	11.8	30.3	21.2	12.9	12	9.7						
Münst.-Osn./Flugh.	53	1015.1	wolkig	WSW	11	14.7	12.0	31.5	22.2	12.9	11	8.5						
Osnabrück	97	1014.9	leicht bew.	WSW	11	14.7	11.9	31.0	22.1	13.2	11	5.6						
Diepholz	43	1014.2	leicht bew.	SW	11	13.1	11.7	30.7	22.2	11.9	10	9.6						
Bad Salzungen	139	1014.9	wolkig	WSW	9	14.1	12.0	30.8	22.6	13.1	11	8.2						
Hannover/Flugh.	59	1014.3	leicht bew.	SW	15	14.7	12.2	32.8	24.7	13.5	11	7.7						
Braunschweig	88	1014.8	leicht bew.	W	11	15.0	12.1	33.9	26.2	14.5	13	7.7	0.0	1891	36.3	19.08.1892	4.6	20.08.1949
Gardelegen	48	1013.3	wolkig	W	21	15.3	11.7	34.1	26.1	14.6	14	9.0	0.0	1947	35.7	16.08.1974	3.1	20.08.1949
Magdeburg	85	1014.1	wolkig	W	9	15.6	11.6	34.3	24.6	15.5	15	8.1	0.9	1947	35.5	16.08.1989	5.3	20.08.1949
Potsdam	100	1012.9	stark bew.	WNW	24	16.7	11.3	30.5	23.0	16.7	16	10.3	0.8	1893	37.2	20.08.1943	6.0	13.08.1949
Berlin-Temp.	49	1012.3	bedeckt	WNW	22	17.2	11.3	30.1	23.1	17.2	15	10.1	0.8	1876	36.0	20.08.1943	6.2	20.08.1949
Lindenberg	104	1011.6	stark bew.	WNW	18	17.4	14.0	29.4	21.9	17.4	16	8.7	3	1947	34.9	16.08.1989	6.7	20.08.1949
Manschnow	16	1010.1	Regen	WNW	17	18.8	15.5	29.1	21.4	17.3	15	9.1	0.5					
Düsseldorf/Flugh.	41	1016.3	wolkig	WSW	9	15.1	13.1	30.7	23.2	12.6	11	9.1		1969	34.1	12.08.1990	6.2	15.08.1994
Bocholt	24	1015.5	leicht bew.	WSW	9	14.2	12.6	29.8	21.0	13.1	10	10.5		1947	34.0	16.08.1947	5.1	11.08.1987
Essen	161	1016.4	stark bew.	SSW	13	14.4	13.2	29.9	22.9	13.4	12	8.9	0.0	1935	31.8	12.08.1990	7.3	15.08.1994
Lüdenscheid	392	1016.4	leicht bew.	W	9	12.8	11.2	27.7	21.0	12.5	9	8.8	0.0					
Kahler Asten	859	-	leicht bew.	W	9	10.4	9.0	28.5	19.6	10.3	9	7.7	0.0	1955	28.3	16.08.1974	3.8	18.08.1970
Bad Lipspringe	158	1015.5	leicht bew.	WSW	11	14.9	12.2	31.5	24.7	14.1	13	8.5		1951	33.3	12.08.1995	5.2	16.08.1960
Kassel	233	1014.8	wolkig	NW	5	16.5	13.4	34.0	24.9	16.4	15	8.7	0.0	1951	34.0	16.08.1974	5.1	14.08.1949
Göttingen	171	1015.6	leicht bew.	W	8	16.1	11.8	36.1	25.8	15.7	15	10.0	0.0	1947	35.0	16.08.1989	3.2	14.08.1949
Leinefelde	356	1015.0	wolkig	W	8	15.3	11.7	34.5	26.0	15.3	15	10.4	0.0	1957	33.3	16.08.1989	4.1	12.08.1965
Braunlage	610	1014.3	leicht bew.	WNW	9	12.6	8.5	31.4	23.8	12.5	11	10.2	0.3	1936	30.6	16.08.1989	3.2	14.08.1960
Brocken	1153	-	leicht bew.	W	46	8.0	6.6	25.9	20.7	7.7	8	10.6	0.1	1951	24.6	16.08.1989	2.7	19.08.1972
Artern	166	1014.8	stark bew.	W	8	17.5	12.9	36.4	25.5	17.4	16	7.2	4	1954	35.2	16.08.1989	6.4	14.08.1965
Leipzig/Flugh.	149	1014.6	stark bew.	NW	17	17.2	13.9	32.8	23.6	17.1	16	8.3	4	1951	35.4	16.08.1974	7.2	16.08.1994
Wittenberg	106	1013.5	bedeckt	WNW	13	16.6	10.7	31.2	23.1	16.5	15	7.8	6	1951	36.2	16.08.1989	6.2	12.08.1965
Oschatz	152	1014.6	Gewitter	W	11	16.1	13.7	34.6	23.5	16.1	15	7.3	6					
Dresden/Flugh.	32	1015.4	Gewitter	WNW	18	15.8	13.0	33.1	23.6	15.8	15	9.1	9	1917	36.8	20.08.1943	6.6	13.08.1949
Doberlug-Kir.	100	1013.6	bedeckt	NW	26	18.1	10.2	31.9	22.6	18.1	16	8.1	3	1951	35.4	16.08.1989	3.1	14.08.1975
Cottbus	70	1011.9	bedeckt	WNW	11	18.6	18.2	29.8	21.6	17.6	16	9.3	3	1951	35.5	13.08.1966	6.2	19.08.1970
Görlitz	238	1010.5	stark bew.	SW	5	19.0	14.6	30.8	21.9	17.8	17	10.4	3	1951	34.0	17.08.1974	5.5	14.08.1965
Aachen	205	1016.8	wolkig	WSW	8	15.0	12.5	29.1	22.6	14.4	12	8.0	0.0	1891	36.4	18.08.1892	6.0	18.08.1896
Nürnberg-Berw.	486	1016.6	leicht bew.	NW	11	12.1	10.7	28.8	22.4	12.0	9	6.0	0.0					
Köln-Bonn/Flugh.	100	1016.6	leicht bew.	NE	2	14.1	12.6	31.2	23.1	13.4	11	5.6	0.0					