

Amtsblatt des Deutschen Wetterdienstes

D 7311 A
ISSN 0936-5818
Schutzgebühr monatlich DM 30,25
einschließlich Versandkosten,
Einzelpreis DM 1,25
zuzüglich Versandkosten

Druck und Verlag: Deutscher Wetterdienst
Frankfurter Straße 135, 63067 Offenbach
Postanschrift: 63004 (Postfach), Telefon: (069) 80 62-22 83
Telex: 4152871, Telefax: (069) 80 62-24 84
LZB: BLZ 505 000 00 Kto.-Nr.: 505 01004

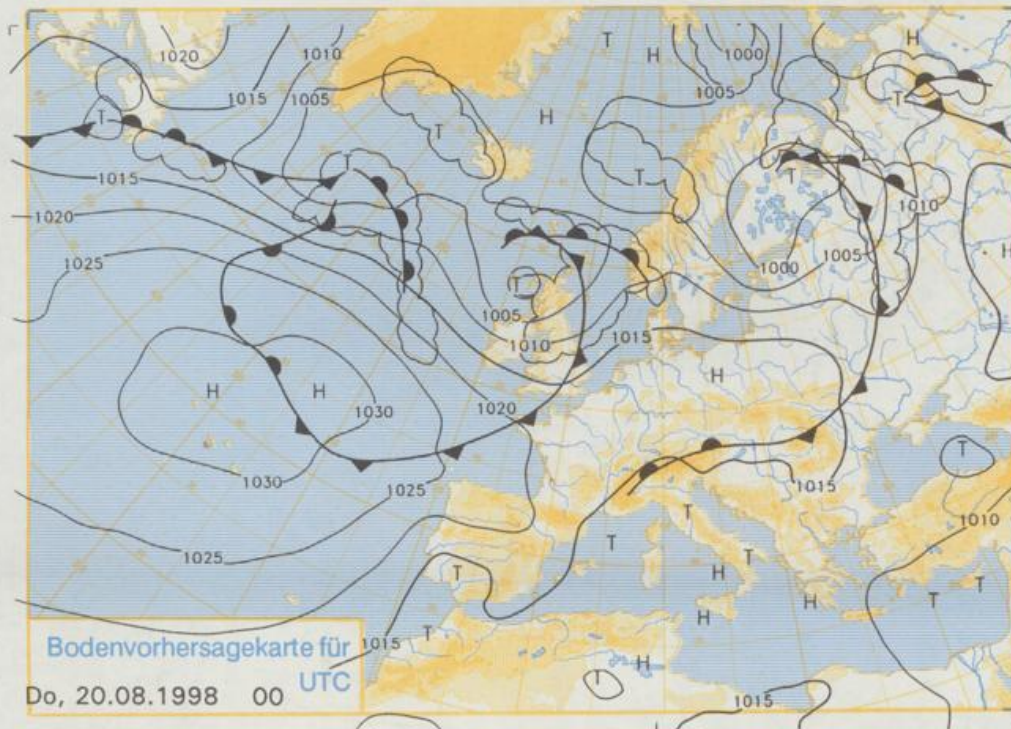
Erscheint täglich; nur Postbezug

EINGEGANGEN
 19. Aug. 1000
 Erl.

Jahrgang 1998

Dienstag, den 18. August

Nummer: 230



Bodenvorhersagekarte für
Do, 20.08.1998 00 UTC

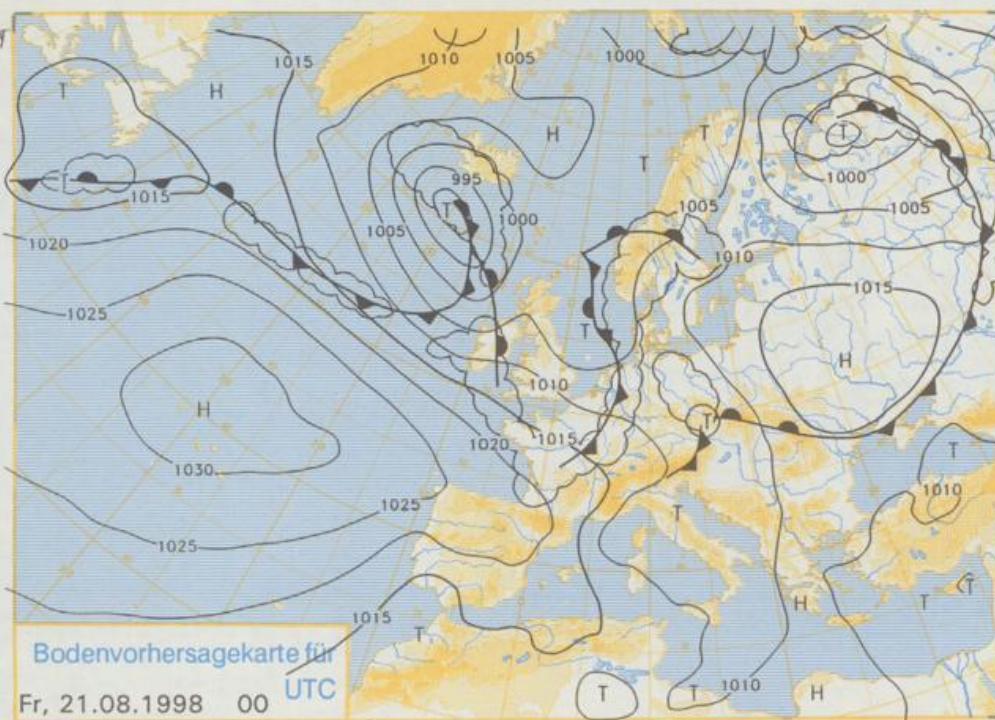
Stereographische Projektion 1 : 60 000 000 60°N

Deutschland-Vorhersage für Donnerstag, 20.08.98

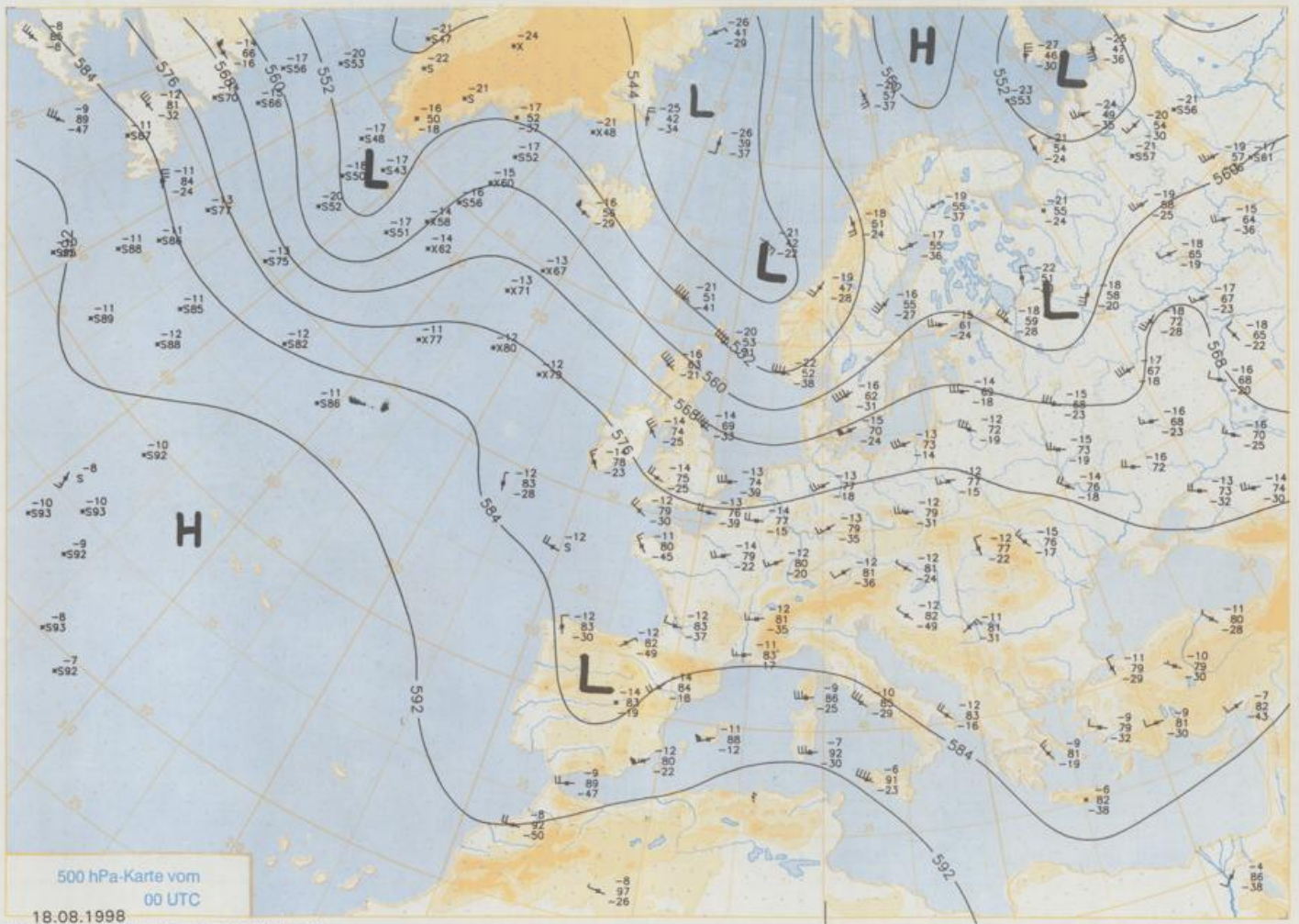
Mit der Entwicklung eines hochreichenden Tiefs über der Nordsee und dem westlichen Mitteleuropa kommt die über dem südlichen Deutschland liegende Luftmassengrenze nord- bis nordostwärts voran. Damit gelangt der Südosten und der äußerste Osten Deutschlands in den Bereich warmer, instabiler Luft. Zugleich erreicht eine Kaltfront von der Nordsee her den Nordwesten und Westen Deutschlands und führt wolkenreiche und kühle Meeresluft heran. Nach Frühtemperaturen von 10°C im Norden und 15°C im Süden beginnt der Tag freundlich. Von den Alpen her, später auch über den östlichen Mittelgebirgen entwickeln sich Gewitter, die im Osten abends andauern. Im übrigen Deutschland ist es heiter bis wolkeig, erst gegen Abend trübt es im Nordwesten ein und es gibt bis zur Elbe hin Regen. Die Tageshöchsttemperaturen erreichen vielfach 24 bis 29°C, in Gebieten mit Bewölkung und Gewittern 23°C, an der Küste liegen sie bei 20°C. Der Wind weht meist schwach, in der Nordhälfte aus Süd, im Süden aus unterschiedlicher Richtung. Einzelne starke Gewitterböen treten im Südosten auf.

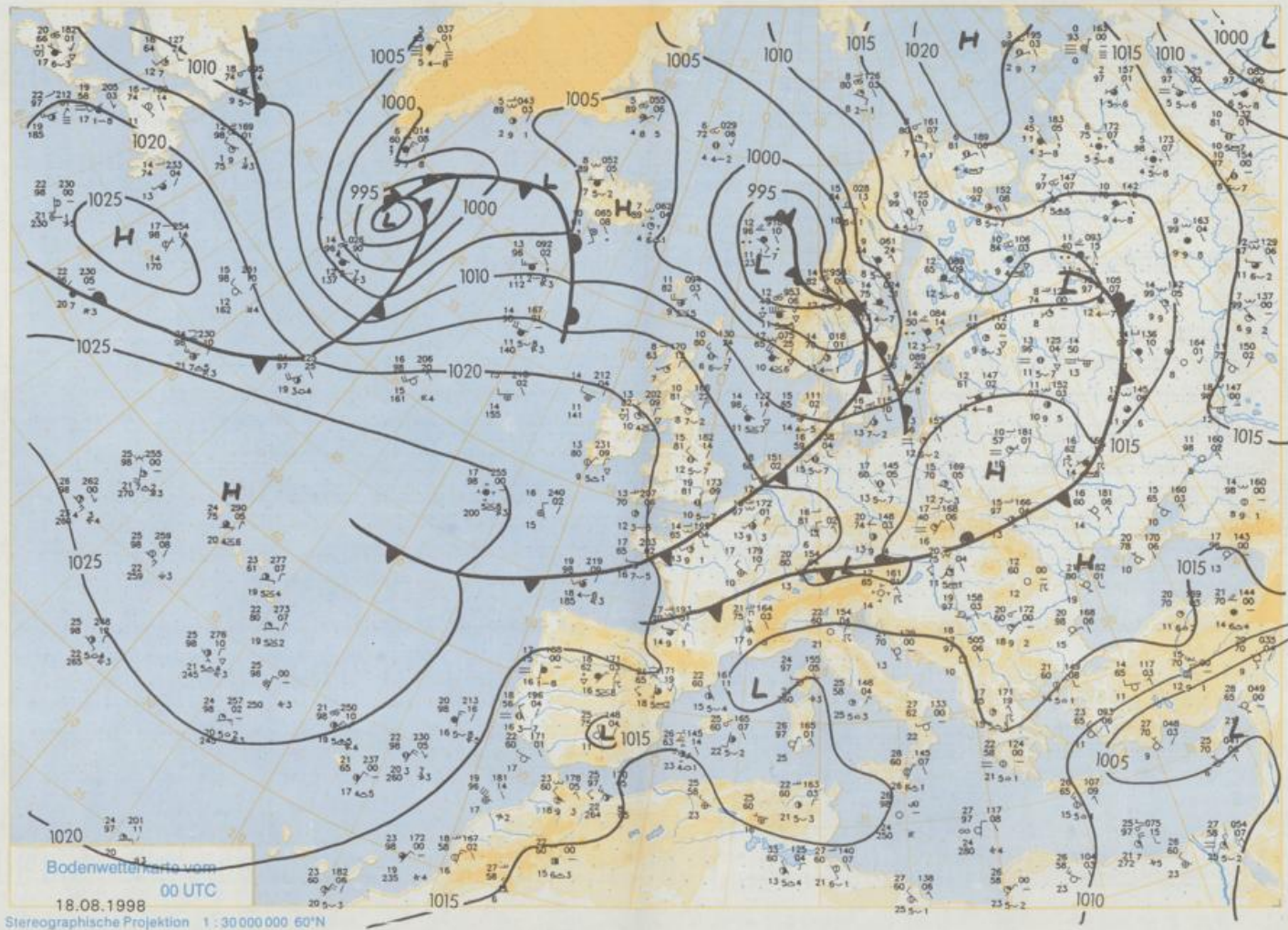
Weitere Aussichten für Freitag, 21.08.98

Vielfach stark bewölkt, zeit weise Regen. Höchsttemperaturen wenig über 20°C, in Süden bis 25°C.



Bodenvorhersagekarte für
Fr, 21.08.1998 00 UTC





Wettermeldungen von Dienstag, dem 18. August 1998 06 UTC

Station	Bar.- höhe (m)	Luftdr. red.NN (hPa)	Wetter	Deutschland										Extremwerte der Lufttemperatur			
				Wind km/h	Temperatur (Grad C)				Sonne Vort. Std.	RR 24h mm	Schnee höhe cm	in der Dekade vom 11.08. bis 20.08.					
					Luft 2 m	Tau- punkt	Max Vortag	Mittel Min				Nacht 2 m	5 cm	seit	Tmax Datum	Tmin Datum	
Heigoland	8 1014,5	leicht bew.	W	30	16,8	14,0	20,8	18,1	16,5	15	7,2	0,0	1952	26,8	13.08.1997	11,1	15.08.1956
List / Sylt	29 1013,5	leicht bew.	W	26	16,4	13,6	20,7	18,0	15,3	13	7,0	0,0	1937	32,6	11.08.1975	9,4	14.08.1994
Leck	17 1014,3	leicht bew.	W	8	14,5	12,8	21,6	17,8	11,4	8	7,5	0,0	1974	33,5	11.08.1975	3,6	11.08.1986
Lüsum	37 1013,8	leicht bew.	W	4	15,4	13,6	22,4	17,7	14,0	12	7,2	0,3					
Schleswig	48 1014,4	leicht bew.	WSW	8	14,9	13,2	22,9	17,2	14,5	12	6,0	0,3	1947	32,0	11.08.1975	5,2	20.08.1949
Kiel	31 1013,9	wolkig	WSW	13	16,9	15,2	23,5	18,5	15,4	15	6,0	0,3	1940	31,7	11.08.1975	4,7	13.08.1987
Westermarckd.	8 1013,5	wolkig	W	21	17,1	15,7	22,3	18,7	16,6	16	4,0	0,2	1948	31,2	16.08.1974	6,8	13.08.1987
Arkona	42 1012,9	wolkig	W	24	16,2	15,6	21,5	17,8	15,1	14	2,6	0,0	1951	31,3	16.08.1974	9,3	12.08.1979
Norderney	16 1015,3	wolkig	NW	21	17,5	13,1	22,3	18,8	17,1	16	6,3	0,0	1947	31,9	13.08.1953	10,4	17.08.1966
Bremerhaven	11 1014,9	stark bew.	W	15	17,4	16,5	24,4	19,2	16,7	16	4,6	0,0	1949	32,1	11.08.1975	8,2	13.08.1987
Cuxhaven	12 1014,5	leicht bew.	W	11	17,2	14,5	24,2	18,8	17,2	15	5,9	0,1	1946	32,4	12.08.1995	9,3	16.08.1946
Hamburg/Flugh.	15 1014,5	Regen	WSW	5	16,3	15,1	23,9	18,9	15,5	14	2,6	0,0	1891	34,3	20.08.1932	2,4	20.08.1949
Lübeck	15 1014,2	stark bew.	WSW	8	16,1	15,3	24,2	19,0	14,8	12	1,0	0,0	1890	33,7	19.08.1893	4,1	20.08.1929
Boltenhagen	17 1014,0	bedeckt	WSW	9	16,1	15,1	23,3	18,4	15,3	15	1,6	0,0	1951	32,3	16.08.1974	6,6	13.08.1987
Schweini	68 1013,9	bedeckt	W	9	16,0	14,2	23,5	18,4	15,7	13	1,3		1946	32,7	16.08.1974	5,5	20.08.1949
Wernmünde	10 1014,4	stark bew.	W	18	17,2	15,0	22,2	18,9	16,9	16	1,8	0,0	1951	33,5	16.08.1974	8,0	13.08.1987
Teterow	50 1014,0	W	9	16,1	14,5	24,9	19,4	15,2	13	2,9	0,0	1947	34,0	16.08.1974	5,9	17.08.1977	
Barth	7 1013,1	stark bew.	WSW	9	16,6	14,9	22,1	18,0	15,7	15	2,4	0,0	1967	36,0	16.08.1974	6,2	13.08.1987
Greifswald	6 1013,3	wolkig	W	13	16,4	13,8	23,4	18,6	15,7	13	3,2	0,0	1951	32,9	16.08.1974	6,1	17.08.1964
Ueckermünde	7 1014,0	leicht bew.	W	9	16,3	12,0	24,1	18,4	15,5	15	6,7	0,0	1951	33,0	16.08.1974	5,5	19.08.1970
Emden	5 1015,0	stark bew.	W	11	17,0	16,5	23,6	18,4	16,6	15	5,3	0,0	1947	32,1	12.08.1995	5,7	11.08.1965
Oldenburg	20 1015,0	stark bew.	WSW	4	16,1	15,5	25,0	19,1	15,7	13	5,3	0,2					
Bremen/Flugh.	5 1015,3	Regen	SW	8	15,4	14,8	24,8	19,3	13,3	12	5,4	0,0	1890	34,7	11.08.1975	4,4	19.08.1978
Soltau	78 1015,6	Regen	WSW	5	15,1	13,7	25,0	18,2	14,4	13	8,2	0,0	1947	33,9	11.08.1975	3,4	20.08.1949
Boizenburg	46 1015,0	bedeckt	W	9	16,0	14,5	25,3	20,2	15,6	14	4,3	0,0	1951	34,6	16.08.1974	5,1	20.08.1968
Lüchow	18 1015,3	stark bew.	W	5	14,6	14,6	26,1	18,7	13,1	11	9,3	0,0	1955	34,5	16.08.1974	4,1	20.08.1968
Seehausen/Altm.	23 1015,1	wolkig	WNW	11	15,7	13,2	27,3	20,1	13,4	12	10,4						
Mernitz	85 1014,7	stark bew.	W	11	15,5	13,5	26,5	19,6	14,8	12	7,9		1951	34,7	16.08.1974	4,0	20.08.1968
Neuruppin	39 1014,2	leicht bew.	NW	9	16,4	11,7	26,0	19,8	15,6	13	8,7	0,0	1958	33,1	16.08.1974	6,0	20.08.1968
Neubrandenburg	80 1014,1	stark bew.	W	8	16,2	13,5	24,6	20,3	15,4	14	8,0	0,0					
Angermünde	55 1013,4	wolkig	W	13	16,8	11,4	25,4	18,9	15,4	13	9,3		1951	34,4	16.08.1989	5,0	13.08.1965
Lingen	26 1015,8	stark bew.	WSW	4	15,6	14,6	26,4	19,2	14,7	14	8,7	0,0	1951	32,4	12.08.1995	5,5	17.08.1966
Münst.-Osn./Flugh.	53 1015,9	stark bew.	still	14	17,7	13,2	26,5	19,4	12,9	10	9,2						
Osnebrück	97 1015,9	stark bew.	W	4	15,9	13,3	26,0	19,2	14,5	11	8,9		1952	33,2	12.08.1995	6,3	12.08.1965
Diapholz	43 1015,7	Regen	W	2	15,0	14,1	26,3	18,5	12,2	9	8,0	0,0	1952	33,6	11.08.1975	4,6	20.08.1962
Bad Salzuflen	139 1015,9	leicht bew.	SW	4	13,7	11,3	25,0	18,6	13,1	12	8,5		1935	33,5	13.08.1966	5,1	12.08.1965
Hannover/Flugh.	59 1015,6	leicht bew.	W	8	14,3	12,0	26,1	20,0	13,3	10	9,4		1936	36,5	20.08.1944	4,7	18.08.1949
Braunschweig	88 1015,9	wolkig	W	8	15,0	11,4	26,1	18,8	13,8	11	10,5		1891	36,3	19.08.1892	4,6	20.08.1949
Gerdeslegen	48 1015,2	stark bew.	W	8	14,2	11,4	27,5	18,9	11,3	10	10,7		1947	35,7	16.08.1974	3,1	20.08.1949
Magdeburg	85 1015,3	leicht bew.	WNW	5	14,0	10,8	28,4	19,7	12,7	10	11,6		1947	35,5	16.08.1989	5,3	20.08.1949
Potsdam	100 1014,5	leicht bew.	W	13	15,5	11,4	28,3	21,5	15,4	13	12,4		1893	37,2	20.08.1943	6,0	13.08.1949
Berlin-Temp.	49 1013,8	leicht bew.	W	2	18,5	10,5	27,5	21,4	16,4	12	12,6		1876	36,0	20.08.1943	6,2	20.08.1949
Lindenberg	104 1013,7	wolkig	NNW	4	16,0	12,8	27,1	21,0	15,2	13	11,4		1947	34,9	16.08.1989	6,7	20.08.1949
Manschnow	16 1012,8	leicht bew.	SW	4	16,7	13,0	26,8	19,2	13,4	12	11,6						
Düsseldorf/Flugh.	41 1016,8	wolkig	SW	8	14,6	12,3	25,8	18,5	13,2	11	8,2		1969	34,1	12.08.1990	6,2	19.08.1994
Bocholt	24 1016,0	bedeckt	WSW	8	15,8	14,5	26,1	18,6	13,6	11	11,1		1947	34,0	16.08.1947	5,1	11.08.1987
Essen	161 1016,9	wolkig	SSW	9	14,3	10,8	25,3	19,0	13,7	12	10,0		1935	31,8	12.08.1990	7,3	15.08.1994
Lüdenscheid	392 1017,3	wolkig	WNW	4	11,8	8,2	23,6	16,4	10,7	9	9,1						
Köhler Asten	859 -	stark bew.	W	13	12,0	7,7	21,8	15,3	10,5	5	10,0		1955	28,3	16.08.1974	3,8	18.08.1970
Bad Lippspringe	158 1016,6	stark bew.	SE	4	12,9	11,0	26,2	17,9	11,0	9	11,2		1951	33,3	12.08.1995	5,2	16.08.1994
Kassel	233 1016,5	leicht bew.	still	12,1	9,8	27,8	19,5	10,5	11	11,5		1951	34,0	16.08.1974	5,1	14.08.1960	
Göttingen	171 1016,6	leicht bew.	NNW	4	9,5	8,1	28,0	17,5	7,6	6	12,8		1947	35,0	16.08.1989	3,2	14.08.1949
Leinfelden	356 1016,6	leicht bew.	still	11,2	8,5	27,2	20,4	8,8	6	13,0		1957	33,3	16.08.1974	4,1	12.08.1965	
Braunlage	610 1015,9	leicht bew.	NW	4	12,3	8,3	23,4	16,7	10,8	6	12,7		1936	30,6	16.08.1989	3,2	14.08.1960
Brocken	1153 -	leicht bew.	WNW	22	11,8	6,6	18,5	14,4	11,3	9	12,5		1951	24,6	16.08.1989	2,7	19.08.1972
Artern	166 1016,1	leicht bew.	SW	4	13,1	8,2	29,9	21,2	12,3	9	12,2		1954	35,2	16.08.1989	6,4	14.08.1965
Leipzig/Flugh.	149 1015,3	leicht bew.	W	8	16,3	8,9	28,9	21,7	15,8	14	11,9		1951	35,4	16.08.1974	7,2	16.08.1994
Wittenberg	106 1014,6	leicht bew.	W	4	14,8	8,3	28,5	21,1	14,0	12	12,0		1951	36,2	16.08.1989	6,2	12.08.1965
Oschatz	152 1015,4	leicht bew.	WSW	9	15,4	10,9	28,6	20,2	14,6	13	12,0						
Dresden/Flugh.	232 1015,0	leicht bew.	SW	11	16,1	14,7	26,9	21,2	14,8	13	12,4		1917	36,8	20.08.1943	6,6	13.08.1949
Doberlug-Kir.	100 1014,7	leicht bew.	SSW	5	14,1	11,1	28,4	19,5	12,1	9	11,8		1951	35,4	16.08.1989	3,1	14.08.1975
Cottbus	70 1013,9	leicht bew.	WSW	5	15,7	14,6	27,8	20,7	13,1	11	12,5		1951	35,5	13.08.1966	6,2	19.08.1970
Görlitz	238 1013,7	leicht bew.	SW	9	17,1	11,9	27,6	20,8	14,4	12	11,1		1951	34,0	17.08.1974	5,5	14.08.1965
Aachen	205 1017,1	leicht bew.	SSW	5	14,5	11,6	27,1	19,6	14,0	12	12,3		1891	36,4	18.08.1892	6,0	18.08.1966
Nürburg-Berw.	486 1017,7	leicht bew.	W	5	10,6	6,3	26,5	18,8	9,5	7	13,4						
Käin-Bonn/Flugh.	100 1017,5	wolkig	E														