

# WETTERKARTE

## Amtsblatt des Deutschen Wetterdienstes

D 7311 A  
ISSN 0936-5818

Schutzgebühr monatlich DM 30,25  
einschließlich Versandkosten,  
Einzelpreis DM 1,25  
zuzüglich Versandkosten

Druck und Verlag: Deutscher Wetterdienst  
Frankfurter Straße 135, 63067 Offenbach  
Postanschrift: 63004 (Postfach), Telefon: (069) 80 62 - 22 89  
Telex: 4152871, Telefax: (069) 80 62 - 24 84  
LZB: BLZ 505 000 00 Kto.-Nr.: 505 01004

Erscheint täglich; nur Postbezug

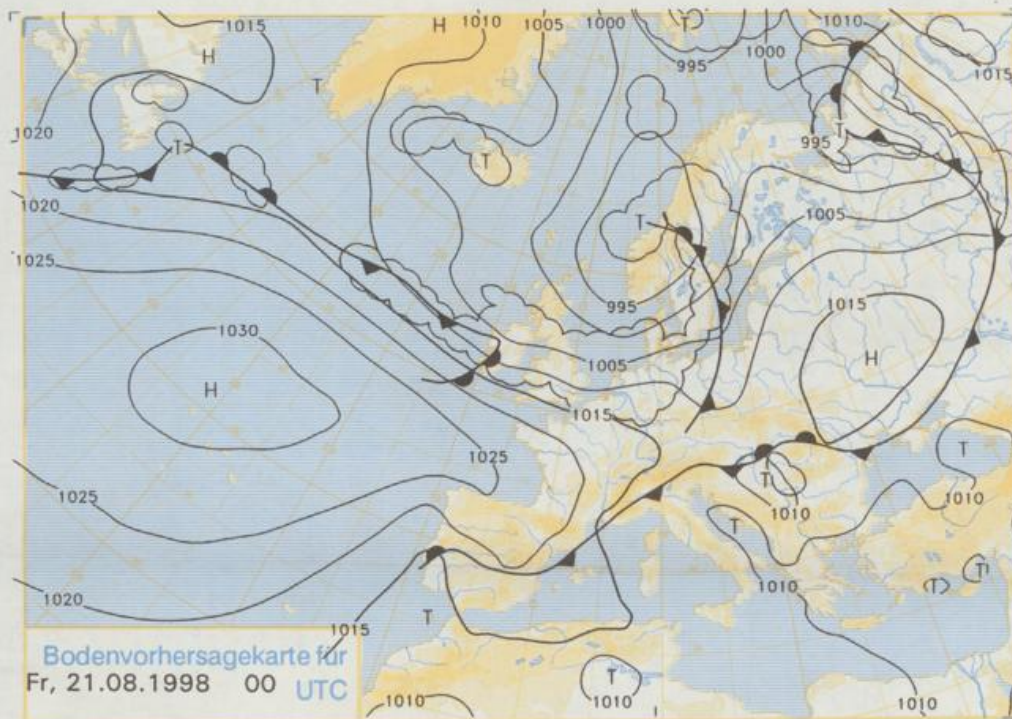
EINGEGANGEN  
7. Aug. 1998  
Erl. ....



Jahrgang 1998

Mittwoch, den 19. August

Nummer: 231



Bodenvorhersagekarte für  
Fr, 21.08.1998 00 UTC

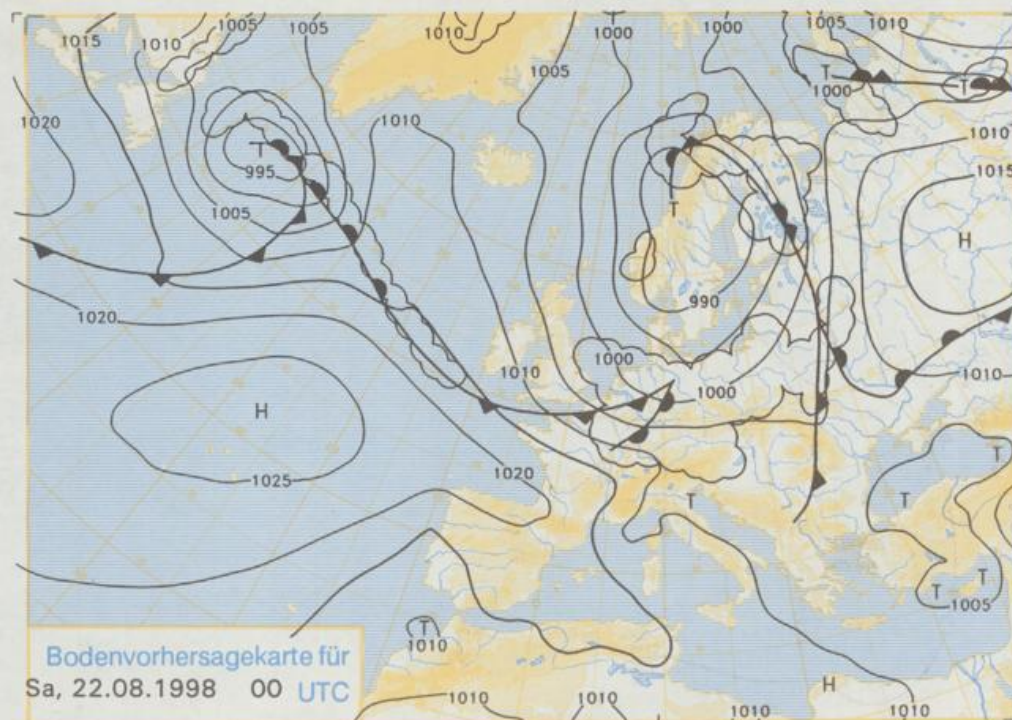
Stereographische Projektion 1 : 60 000 000 60°N

### Deutschland-Vorhersage für Freitag, 21.08.1998

Tiefausläufer führen von Nordwesten her wolkenreiche Luft heran, nur im Süden dominiert anfangs noch Hochdruckeinfluß. Es kommt verbreitet zu ergiebigen Regenfällen, die im Norden am Abend in Schauer und Gewitter übergehen. Nur im äußersten Süden und Südosten bleibt es weitgehend trocken. Im Alpenbereich kann es Schauer und Gewitter geben. Nach Frühtemperaturen um 15°C steigen die Werte tagsüber auf 17 bis 23°C an. Es weht ein frischer, in freien Lagen in Böen zeitweise auch stürmischer südwestlicher Wind.

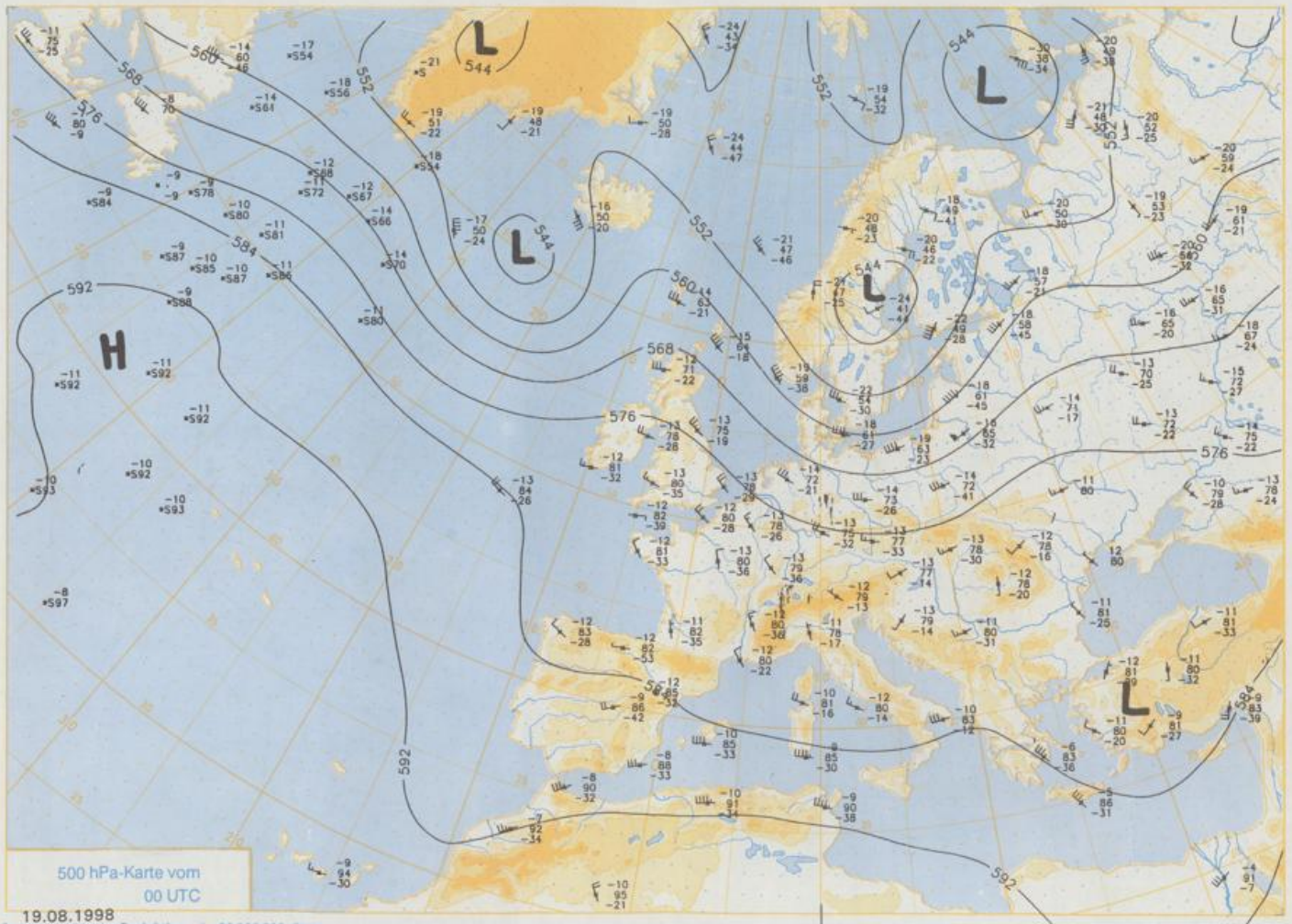
### Weitere Aussichten für Samstag, 22.08.98

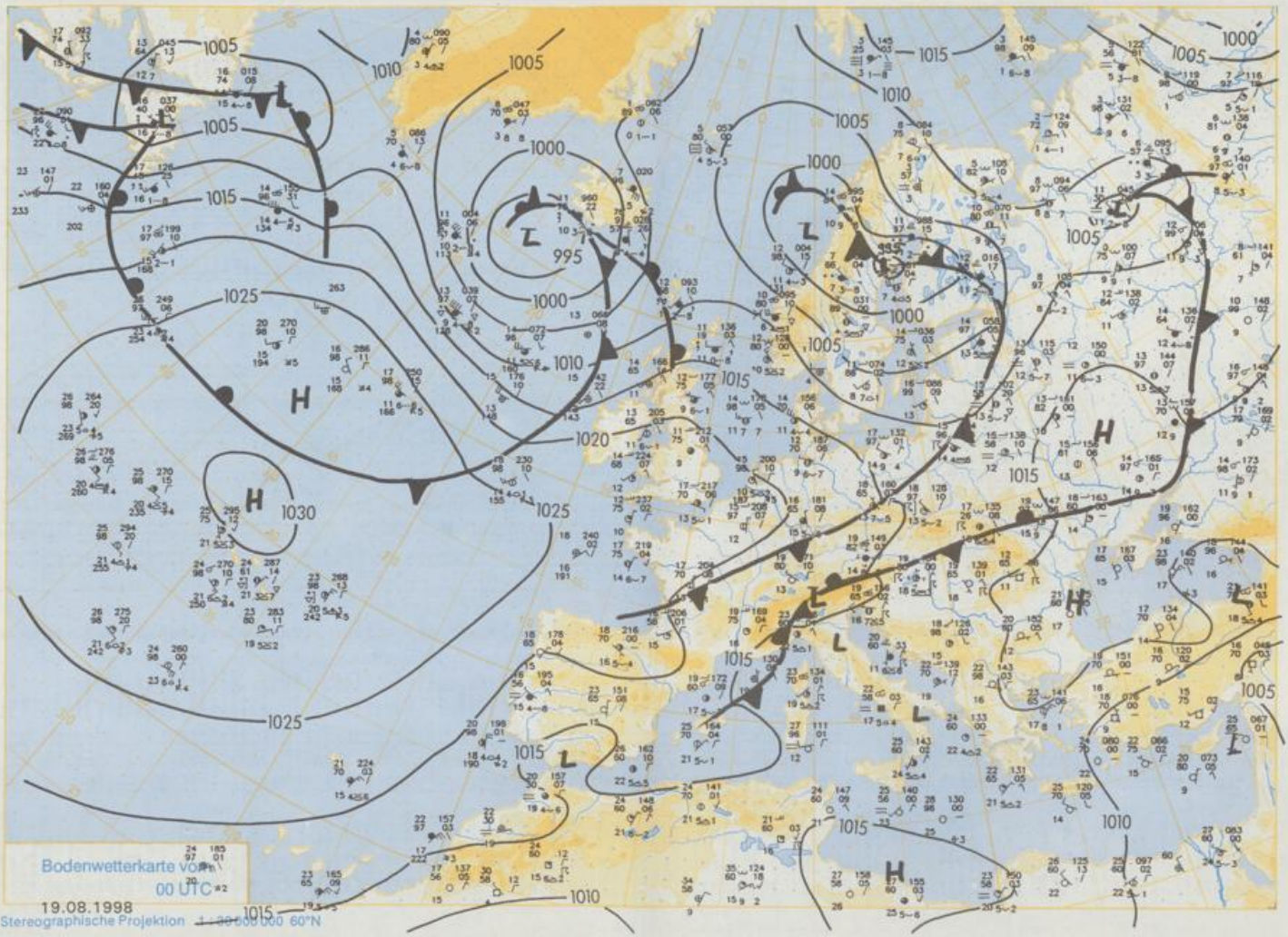
Wechselhaft mit einzelnen Schauern und Gewittern, vor allem im Norden stürmischer west- bis nordwestlicher Wind. Tageshöchsttemperaturen 15 bis 19°C.



Bodenvorhersagekarte für  
Sa, 22.08.1998 00 UTC

Der Umwelt zuliebe: gedruckt auf chlorfrei gebleichtem Papier.





Wettermeldungen von Mittwoch, dem 19. August 1998 06 UTC

Station	Bar.-höhe (m)	Luftdr. red.NN (hPa)	Wetter	Deutschland										Extremwerte der Lufttemperatur				
				Wind km/h	Temperen (Grad C)			Nacht 5m	Sonne Vort. Std.	RR 24h mm	Schnee höhe cm	in der Dekade vom 11.08. bis 20.08.						
					Luft 2m	Tau- punkt	Max Vortag					Mittel 2m	Tmax Datum	Tmin Datum				
Heipolend	8 1019,4		wolkig	WNW	30	14,7	9,4	18,6	16,1	14,0	12	10,4		1952	26,8	13.08.1997	11,1	15.08.1956
List / Sylt	29 1016,3		leicht bew.	W	24	14,1	8,7	18,2	15,4	13,6	12	7,1	0,0	1937	32,6	11.08.1975	9,4	14.08.1994
Leck	17 1018,9		wolkig	WNW	13	12,5	9,0	19,0	15,0	9,0	6	9,5		1974	33,5	11.08.1975	3,6	11.08.1986
Hust	37 1018,8		wolkig	W	8	13,0	9,9	19,3	15,2	9,8	7	9,8						
Schleswig	48 1019,2		leicht bew.	W	11	11,6	8,6	20,9	15,5	9,8	8	7,9		1947	32,0	11.08.1975	5,2	20.08.1949
Kiel	31 1018,9		wolkig	WSW	11	12,1	10,0	20,3	15,9	9,6	7	9,0		1940	31,7	11.08.1975	4,7	13.08.1987
Westermarckd.	8 1017,9		leicht bew.	WNW	33	14,6	9,9	19,9	16,8	14,0	13	9,4	0,0	1948	31,2	16.08.1974	6,8	13.08.1987
Arkone	42 1016,7		leicht bew.	WNW	39	13,2	8,6	19,9	16,8	12,6	12	6,1	0,0	1951	31,3	16.08.1974	9,2	13.08.1979
Norderney	16 1020,5		wolkig	WNW	21	15,3	10,1	18,2	16,4	14,6	13	9,5		1947	31,9	13.08.1953	10,4	17.08.1966
Bremerhaven	11 1020,1		wolkig	W	17	13,7	10,9	18,6	17,1	13,3	12	5,9		1949	32,1	11.08.1975	8,2	13.08.1987
Cuxhaven	12 1019,7		leicht bew.	W	11	14,3	9,1	19,4	16,7	13,8	11	9,6		1946	32,4	12.08.1995	9,3	16.08.1946
Hamburg/Flugh.	15 1019,7		wolkig	WSW	5	12,7	10,3	21,5	16,0	10,6	8	5,1	0,0	1891	34,3	20.08.1932	2,4	20.08.1949
Lübeck	15 1019,1		leicht bew.	SW	5	9,5	9,3	23,2	15,7	8,2	5	5,3	0,0	1890	33,7	19.08.1893	4,1	20.08.1929
Boltenhagen	17 1018,8		leicht bew.	WSW	11	11,9	9,5	21,3	16,6	10,0	9	5,6	0,0	1951	32,3	16.08.1974	6,6	13.08.1987
Schwerin	68 1018,9		leicht bew.	W	13	11,4	9,3	22,6	17,0	10,5	9	3,6	0,0	1948	32,7	16.08.1974	5,5	20.08.1949
Warnemünde	10 1018,7		wolkig	WNW	33	14,8	9,2	20,3	17,2	13,9	13	4,9	0,0	1951	33,5	16.08.1974	8,0	13.08.1987
Teterow	50 1018,3		wolkig	W	13	12,3	8,9	22,7	17,8	11,6	10	4,2	0,0	1947	34,0	16.08.1974	5,9	17.08.1977
Berth	7 1017,2		leicht bew.	WNW	21	13,6	8,7	20,4	16,5	11,0	9	6,7	0,0	1967	36,0	16.08.1974	6,2	13.08.1987
Greifswald	6 1017,4		leicht bew.	W	15	11,9	7,7	22,2	17,7	11,1	9	3,9	0,0	1951	32,9	16.08.1974	6,1	17.08.1964
Ueckermünde	7 1018,1		leicht bew.	W	15	11,8	7,6	21,7	17,8	10,3	8	3,4	0,0	1951	33,0	16.08.1974	5,5	19.08.1970
Emden	5 1020,1		stark bew.	WSW	8	13,9	9,8	20,0	15,3	11,5	7	6,0	0,0	1947	32,1	12.08.1995	5,7	11.08.1965
Oldenburg	20 1020,4		stark bew.	W	4	12,1	10,5	21,2	15,4	8,1	5	4,8						
Bremen/Flugh.	5 1020,5		wolkig	W	4	10,8	10,4	21,3	15,3	8,9	11	2,8	0,2	1890	34,7	11.08.1975	4,4	19.08.1978
Soltau	78 1020,5		leicht bew.	W	5	11,1	9,9	21,2	16,0	10,1	9	1,3	0,0	1947	33,9	11.08.1975	3,4	20.08.1949
Boizenburg	46 1020,1		leicht bew.	WSW	8	11,9	9,8	23,0	15,7	10,8	9	3,8	0,0	1951	34,6	16.08.1974	5,1	20.08.1968
Lüchow	18 1020,0		leicht bew.	WSW	5	11,1	10,8	22,1	17,7	8,5	6	3,2	0,0	1955	34,5	16.08.1974	4,1	20.08.1968
Seehausen/Alt.	23 1019,8		leicht bew.	W	11	10,1	9,2	21,8	16,6	8,4	7	2,4	0,0					
Marnitz	85 1019,3		leicht bew.	W	9	11,0	9,0	22,5	18,2	9,3	6	2,1	0,0	1951	34,7	16.08.1974	4,0	20.08.1968
Neuruppin	39 1019,1		leicht bew.	W	4	9,7	8,3	22,6	18,4	9,2	6	4,1	0,0	1958	33,1	16.08.1974	6,0	20.08.1968
Neubrandenburg	80 1018,4		wolkig	W	15	11,9	9,3	22,2	17,3	10,2	9	2,2	1					
Angermünde	55 1018,1		leicht bew.	W	11	11,7	10,5	25,4	18,5	10,8	9	4,8	0,1	1951	34,4	16.08.1989	5,0	13.08.1965
Lingen	26 1021,1		wolkig	SSW	2	9,0	8,6	21,8	16,4	8,3	8	1,7	1	1951	32,4	12.08.1995	5,5	17.08.1966
Münst.-Osn./Flugh.	53 1021,4		leicht bew.	SSW	4	7,8	7,6	21,5	16,5	6,7	3	0,4	0,6	1952	33,2	12.08.1995	6,3	12.08.1965
Osnabrück	97 1021,2		leicht bew.	WSW	4	10,3	9,7	21,4	16,9	8,9	5	0,5	0,5	1952	33,6	11.08.1975	4,6	20.08.1962
Diepholz	43 1020,8		stark bew.	NNW	4	11,5	10,5	21,2	16,2	8,2	4	0,8	0,1	1935	33,5	13.08.1966	5,1	12.08.1965
Bad Salzungen	139 1021,0		leicht bew.	still		9,3	8,3	21,2	17,0	8,5	7	1,4	0,0	1936	36,5	20.08.1944	4,7	18.08.1949
Hannover/Flugh.	59 1020,5		leicht bew.	W	5	9,8	9,2	20,7	17,0	11,1	4	0,9	0,0	1891	36,3	19.08.1892	4,6	20.08.1949
Braunschweig	88 1020,8		leicht bew.	W	5	10,6	9,7	21,3	18,0	10,1	8	3,9	0,0	1947	35,7	16.08.1974	3,1	20.08.1949
Garoleien	85 1020,3		leicht bew.	WNW	5	11,0	9,1	23,4	17,4	9,6	8	5,8	0,0	1947	35,5	16.08.1989	5,3	20.08.1949
Magdeburg	100 1019,6		leicht bew.	WNW	15	11,9	8,9	25,8	18,8	11,5	10	8,2	0,0	1893	37,2	20.08.1943	6,0	13.08.1949
Potsdam	49 1019,0		leicht bew.	NW	15	13,4	8,6	26,0	20,4	12,4	11	7,4		1876	36,0	20.08.1943	6,2	20.08.1949
Berlin-Temp.	104 1018,7		wolkig	NW	5	14,2	10,4	26,0	20,3	14,0	13	10,8		1947	34,9	16.08.1989	6,7	20.08.1949
Lindenberg	16 1017,6		leicht bew.	WNW	11	14,1	10,8	27,9	20,9	13,2	11	9,0	0,0					
Düsseldorf/Flugh.	41 1021,4		leicht bew.	NNE	4	11,4	9,5	24,5	18,7	11,1	9	2,1	2	1969	34,1	12.08.1990	6,2	15.08.1994
Bocholt	24 1021,3		leicht bew.	NNE	2	7,7	7,2	22,8	17,2	6,8	5	2,9	0,7	1947	34,0	16.08.1947	5,1	11.08.1987
Essen	161 1021,3		leicht bew.	NNE	8	12,5	10,1	23,4	18,3	12,0	10	2,7	0,1	1935	31,8	12.08.1990	7,3	15.08.1994
Lüdenscheid	392 1021,1		leicht bew.	ESE	4	10,3	9,3	21,8	16,0	8,8	6	4,1	0,0					
Kahler Asten	859 -		leicht bew.	N	11	8,5	8,2	19,8	13,5	7,8	5	4,9	0,0	1955	28,3	16.08.1974	3,8	18.08.1970
Bad Lippspringe	158 1021,2		leicht bew.	still		9,5	8,9	21,3	17,1	7,9	6	1,2	0,2	1951	33,3	12.08.1995	5,2	16.08.1994
Kassel	233 1020,6		leicht bew.	N	4	13,5	11,2	25,1	18,5	13,0	12	7,2		1951	34,0	16.08.1974	5,1	14.08.1960
Göttingen	171 1020,6		leicht bew.	ESE	2	11,1	9,8	24,4	17,1	9,2	6	8,6	0,0	1947	35,0	16.08.1989	3,2	14.08.1949
Leinefelde	356 1020,4		leicht bew.	NW	4	10,9	9,4	23,7	17,6	10,8	10	11,6		1957	33,3	16.08.1974	4,1	12.08.1965
Braunlage	610 1020,3		leicht bew.	SE	4	9,4	6,6	21,5	16,2	7,0	4	9,7		1936	30,6	16.08.1989	3,2	14.08.1960
Brocken	1153 -		leicht bew.	WNW	30	7,4	3,4	17,4	12,2	5,0	4	8,4	0,0	1951	24,6	16.08.1989	2,7	19.08.1972
Artern	166 1020,4		stark bew.	N	9	14,7	9,3	27,3	19,4	14,5	14	12,0		1954	35,2	16.08.1989	6,4	14.08.1965
Leipzig/Flugh.	149 1019,9		stark bew.	NNW	15	14,1	8,9	26,5	20,7	14,1	14	11,9		1951	35,4	16.08.1974	7,2	16.08.1994
Wittenberg	106 1019,6		leicht bew.	NNW	8	13,2	9,1	26,7	19,9	12,9	12	10,9		1951	36,2	16.08.1989	6,2	12.08.1965
Oschetz	152 1019,7		bedeckt	N	15	15,4	11,6	27,0	20,1	15,1	14	10,3						
Dresden/Flugh.	232 1019,1		stark bew.	NNW	9	15,1	13,1	26,2	20,3	14,1	12	11,2		1917	36,8	20.08.1943	6,6	13.08.1949
Dobruerg-Kir.	100 1019,2		stark bew.	NNW	22	15,3	9,2	27,6	20,2	15,2	15	11,3		1951	35,4	16.08.1989	3,1	14.08.1975
Cottbus	70 1018,3		stark bew.	NW	5	16,3	13,3	27,7	20,9	16,2	15	10,2		1951	35,0	13.08.1966	6,2	19.08.1970
Görlitz	238 1017,6		wolkig	W	9	16,0	12,4	27,0	21,0	13,6	12	11,8		1951	34,0	17.08.1974	5,5	14.08.1965
Aachen	205 1020,8		leicht bew.	N	2	13,1	10,8	24,6	18,6	13,0	11	3,8		1891	36,4	18.08.1892	6,0	18.08.1896
Nürburg-Berw.	486 1020,5		bedeckt	N	5	12,7	12,3	23,8	16,6	11,9	9	8,3						